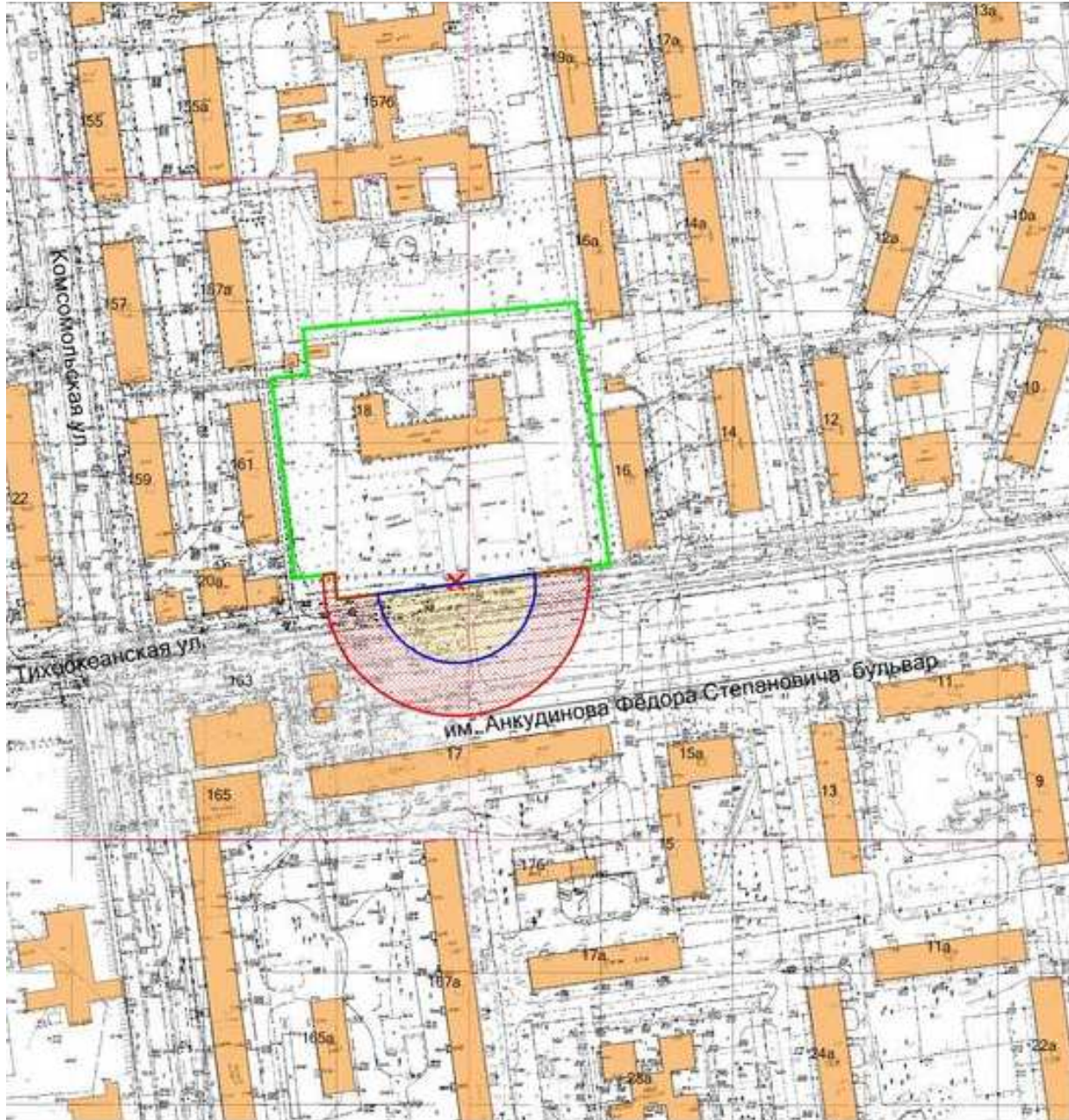






66. Графическое отображение схемы границ прилегающей территории
Муниципального бюджетного общеобразовательного учреждения
средняя общеобразовательная школа (МБОУ СОШ) № 23 города Южно-Сахалинска
г. Южно-Сахалинск, ул. Тихоокеанская, д. 18

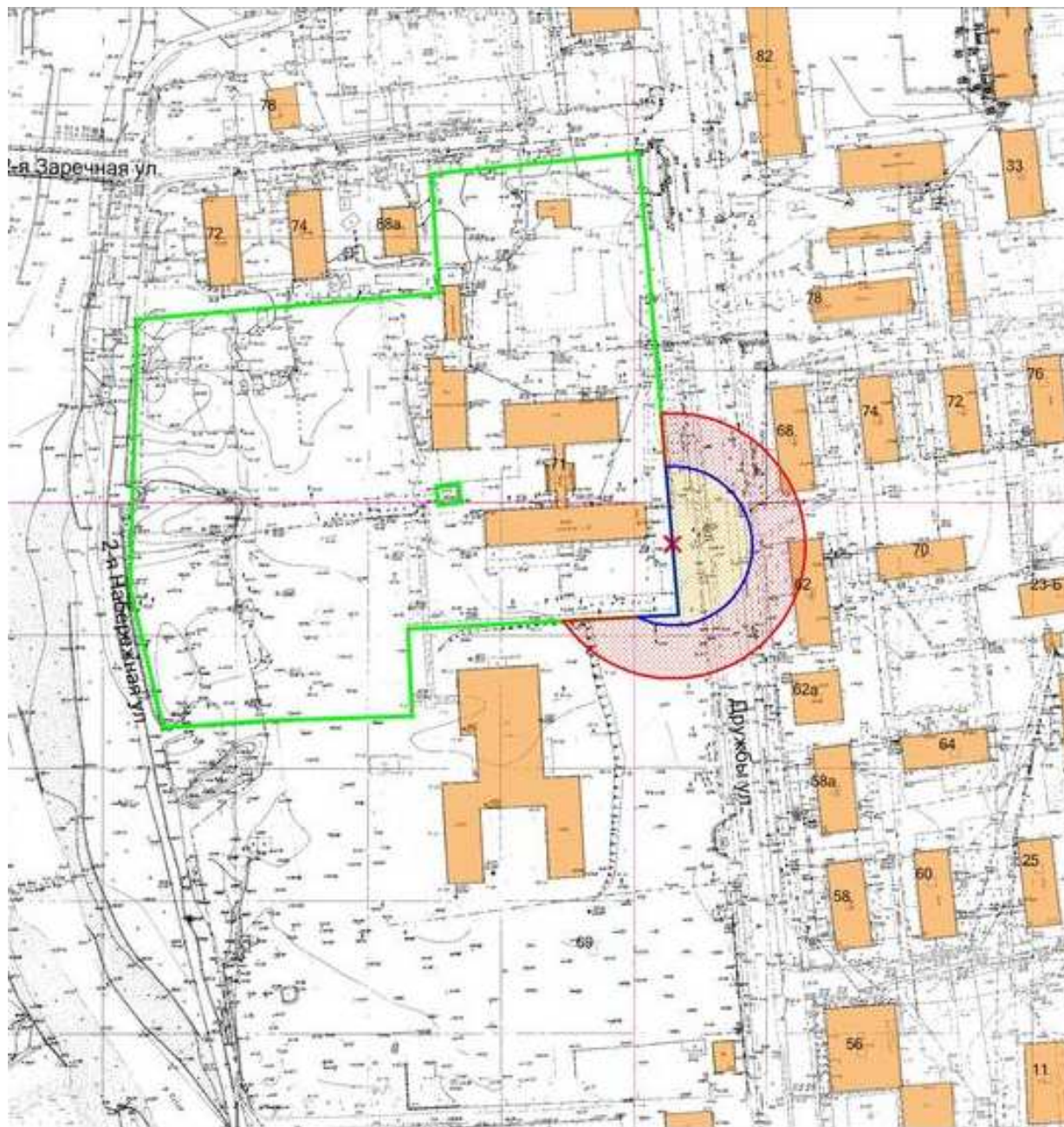


Условные обозначения





-  - граница земельного участка
-  - 30 метров до входа в стационарный объект общественного питания
-  - 50 метров до входа в стационарный объект торговли
-  - вход для посетителей в здание или обособленную территорию (при наличии)

Масштаб 1:2000
в 1 сантиметре 20 метров

68. Графическое отображение схемы границ прилегающей территории
Муниципального бюджетного общеобразовательного учреждения
средняя общеобразовательная школа (МБОУ СОШ) № 30 г. Южно-Сахалинска
г. Южно-Сахалинск, п/р Луговое, ул. Дружбы, д. 71

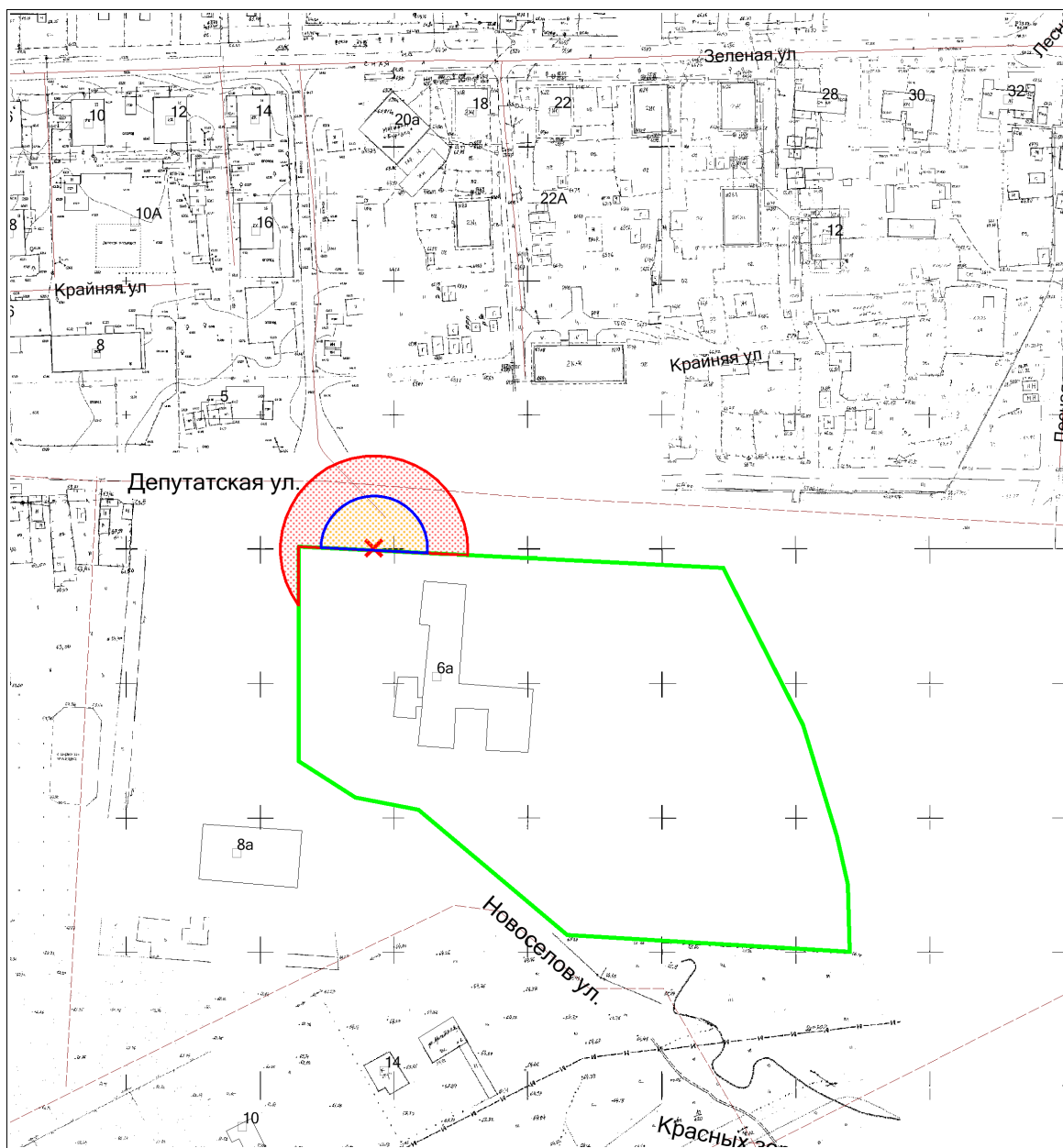


Условные обозначения





-  - граница земельного участка
-  - 30 метров до входа в стационарный объект общественного питания
-  - 50 метров до входа в стационарный объект торговли
-  - вход для посетителей в здание или обособленную территорию (при наличии)

Масштаб 1:2000
в 1 сантиметре 20 метров

71. Графическое отображение схемы границ прилегающей территории
Муниципального бюджетного общеобразовательного учреждения
средняя общеобразовательная школа (МБОУ СОШ) № 34 с. Березняки
с. Березняки, ул. Крайняя, д. 6А



Условные обозначения





-  - граница земельного участка
-  - 20 метров до входа в стационарный объект общественного питания
-  - 35 метров до входа в стационарный объект торговли
-  - вход для посетителей в здание или обособленную территорию (при наличии)

Масштаб 1:2000
в 1 сантиметре 20 метров

75. Графическое отображение схемы границ прилегающей территории
Муниципального автономного образовательного учреждения
«Гимназия № 3 города Южно-Сахалинска»
г. Южно-Сахалинск, ул. Детская, д. 8

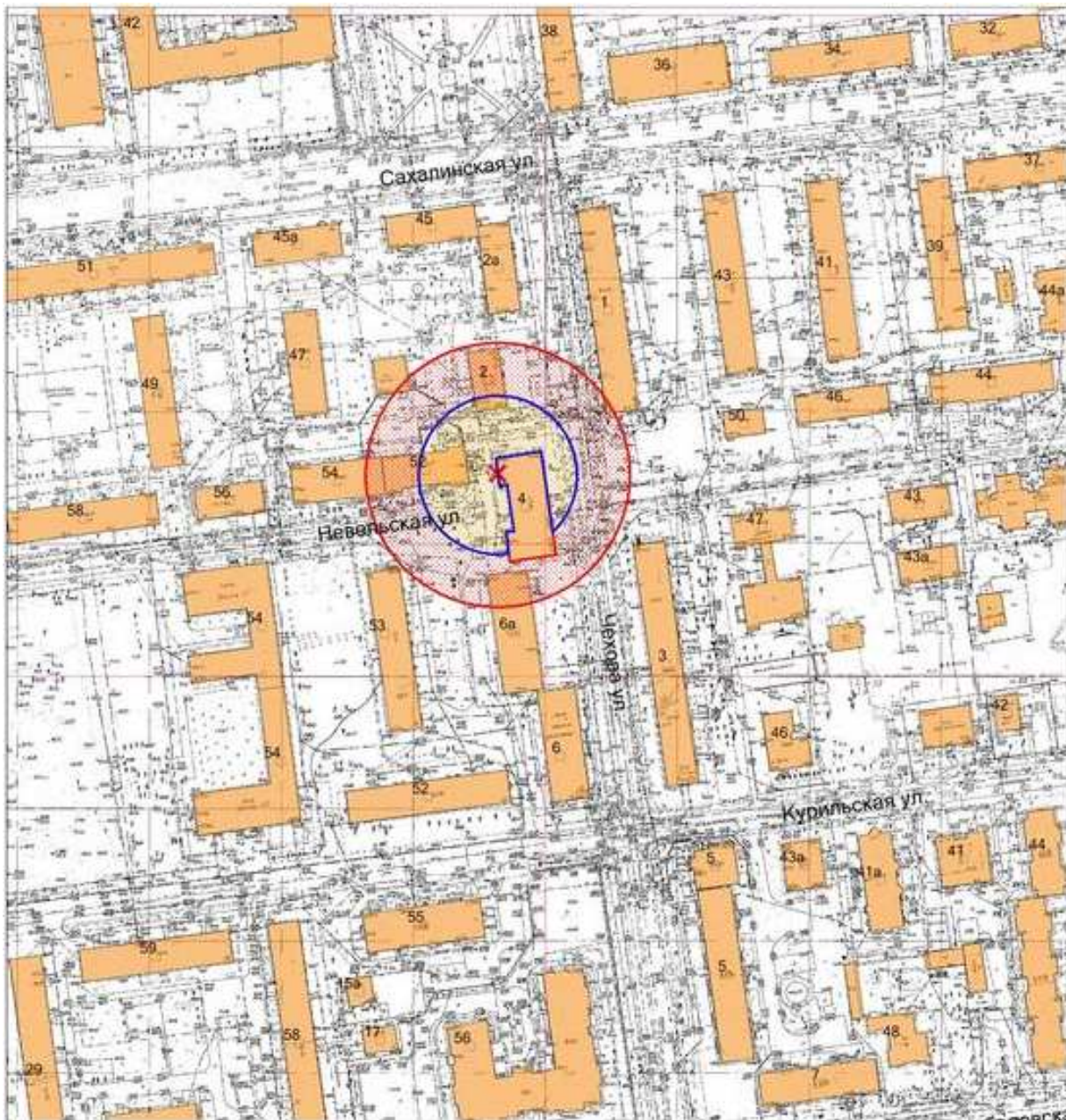






Условные обозначения

-  - граница земельного участка
-  - 30 метров до входа в стационарный объект общественного питания
-  - 50 метров до входа в стационарный объект розничной торговли
-  - вход для посетителей в здание или обособленную территорию (при наличии)

Масштаб 1:2000
в 1 сантиметре 20 метров

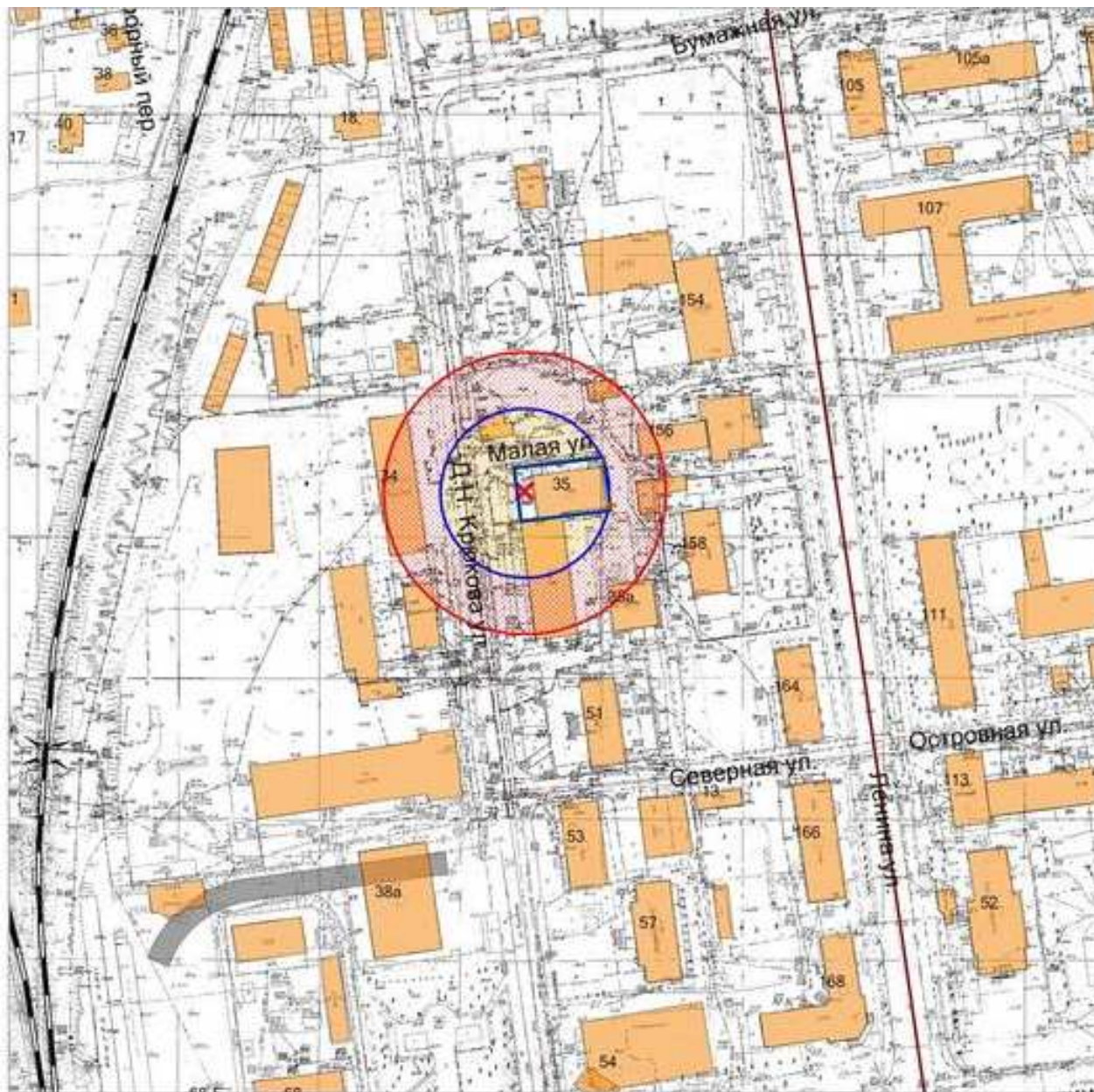
78. Графическое отображение схемы границ прилегающей территории
Муниципального казенного общеобразовательного учреждения
вечерняя (сменная) общеобразовательная школа (МКОУ ВСОШ) № 1 города Южно-Сахалинска
г. Южно-Сахалинск, ул. Чехова, д. 4







Условные обозначения	
	- граница земельного участка
	- 30 метров до входа в стационарный объект общественного питания
	- 50 метров до входа в стационарный объект торговли
	- вход для посетителей в здание или обособленную территорию (при наличии)

Масштаб 1:2000
в 1 сантиметре 20 метров

98. Графическое отображение схемы границ прилегающей территории
Частного учреждения дополнительного образования «Школа КБ Бридж»
г. Южно-Сахалинск, ул. Крюкова, д. 35



Условные обозначения





-  - граница земельного участка
-  - 30 метров до входа в стационарный объект общественного питания
-  - 50 метров до входа в стационарный объект торговли
-  - вход для посетителей в здание или обособленную территорию (при наличии)

Масштаб 1:2000
в 1 сантиметре 20 метров

101. Графическое отображение схемы границ прилегающей территории
Автономная некоммерческая организация "Учебный центр "Английский экспресс",
г. Южно-Сахалинск, Коммунистический проспект, д. 21 (помещения 25, 35 и 36)

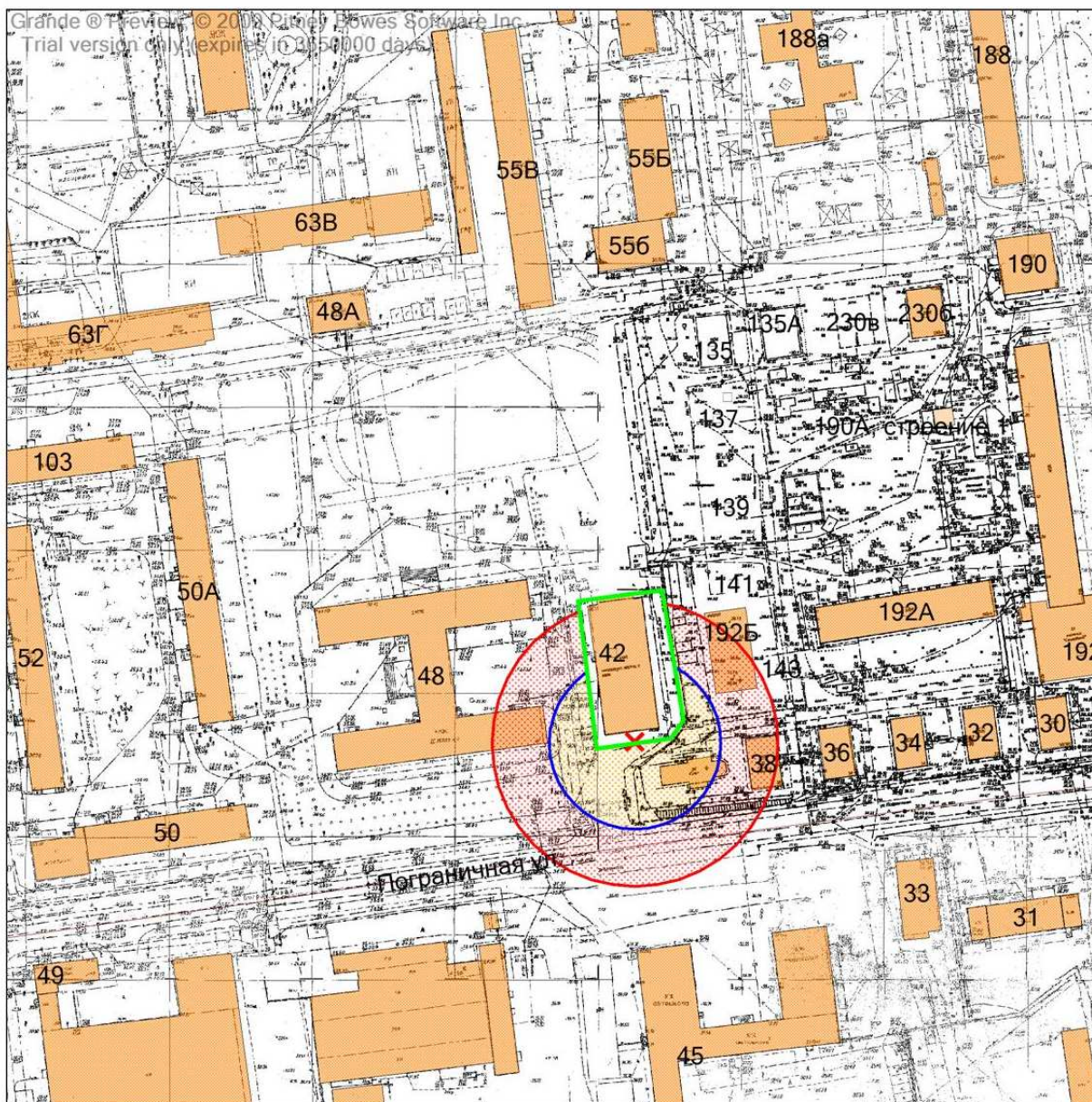


Условные обозначения





-  - граница земельного участка
-  - 30 метров до входа в стационарный объект общественного питания
-  - 50 метров до входа в стационарный объект розничной торговли
-  - вход для посетителей в здание или обособленную территорию (при наличии)

Масштаб 1:2000
в 1 сантиметре 20 метров

122. Графическое отображение схемы границ прилегающей территории
Государственное бюджетное образовательное учреждение дополнительного
профессионального образования "Институт развития образования Сахалинской области"
г. Южно-Сахалинск, ул. Пограничная, д. 42

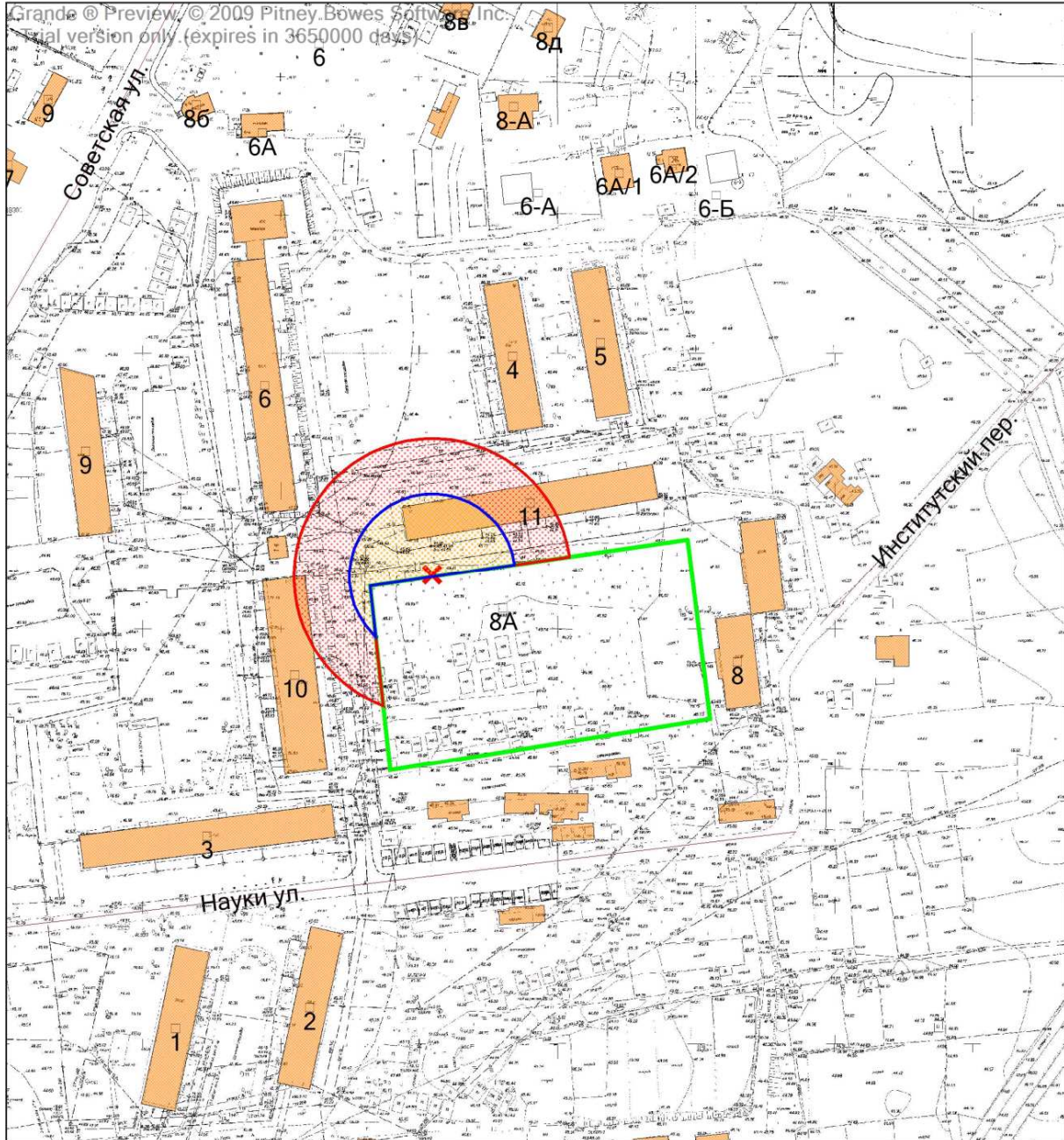


Условные обозначения





-  - граница земельного участка
-  - 30 метров до входа в стационарный объект общественного питания
-  - 50 метров до входа в стационарный объект розничной торговли
-  - вход для посетителей в здание или обособленную территорию (при наличии)

Масштаб 1:2000
в 1 сантиметре 20 метров

140. Графическое отображение схемы границ прилегающей территории
Муниципального автономного дошкольного образовательного учреждения № 28
детский сад «Матрешка» г. Южно-Сахалинска
г. Южно-Сахалинск, п/р Ново-Александровск, ул. Науки, 8а



Условные обозначения

-  - граница земельного участка
-  - 30 метров до входа в стационарный объект общественного питания
-  - 50 метров до входа в стационарный объект торговли
-  - вход для посетителей в здание или обособленную территорию (при наличии)

Масштаб 1:2000
в 1 сантиметре 20 метров