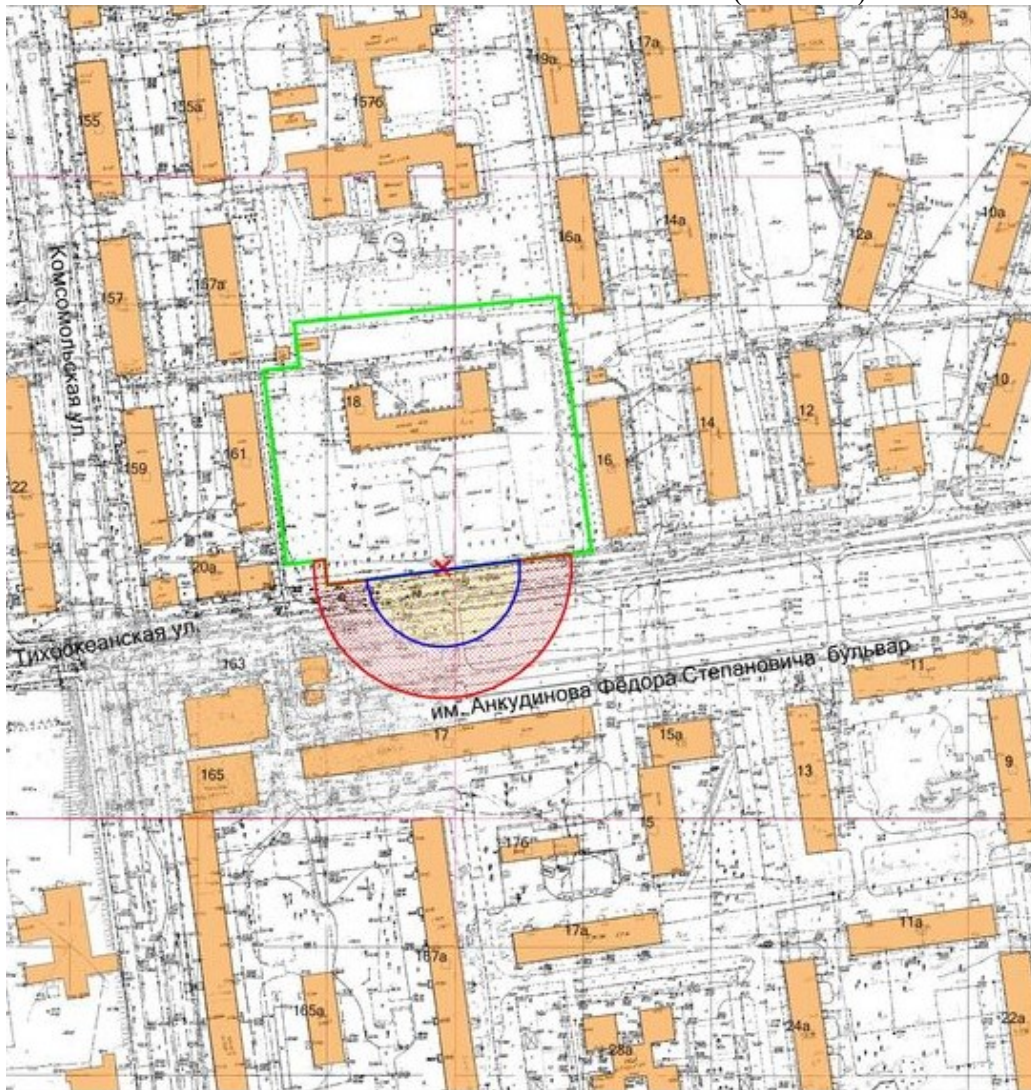






52. Графическое отображение схемы границ прилегающей территории
Государственное бюджетное учреждение здравоохранения Сахалинской области «Южно-
Сахалинская детская городская поликлиника» (Муниципальное автономное
общеобразовательное учреждение средняя общеобразовательная школа № 23
города Южно-Сахалинска)
г. Южно-Сахалинск, ул.Тихоокеанская, д.18, помещение № 4 (по плану БТИ) на 1-ом этаже -
МБОУ СОШ № 23 г. Южно-Сахалинска (Кабинет)



Условные обозначения	
	- граница земельного участка
	- 30 метров до входа в стационарный объект общественного питания
	- 50 метров до входа в стационарный объект торговли
	- вход для посетителей в здание или обособленную территорию (при наличии)

Масштаб 1:2000
в 1 сантиметре 20 метров