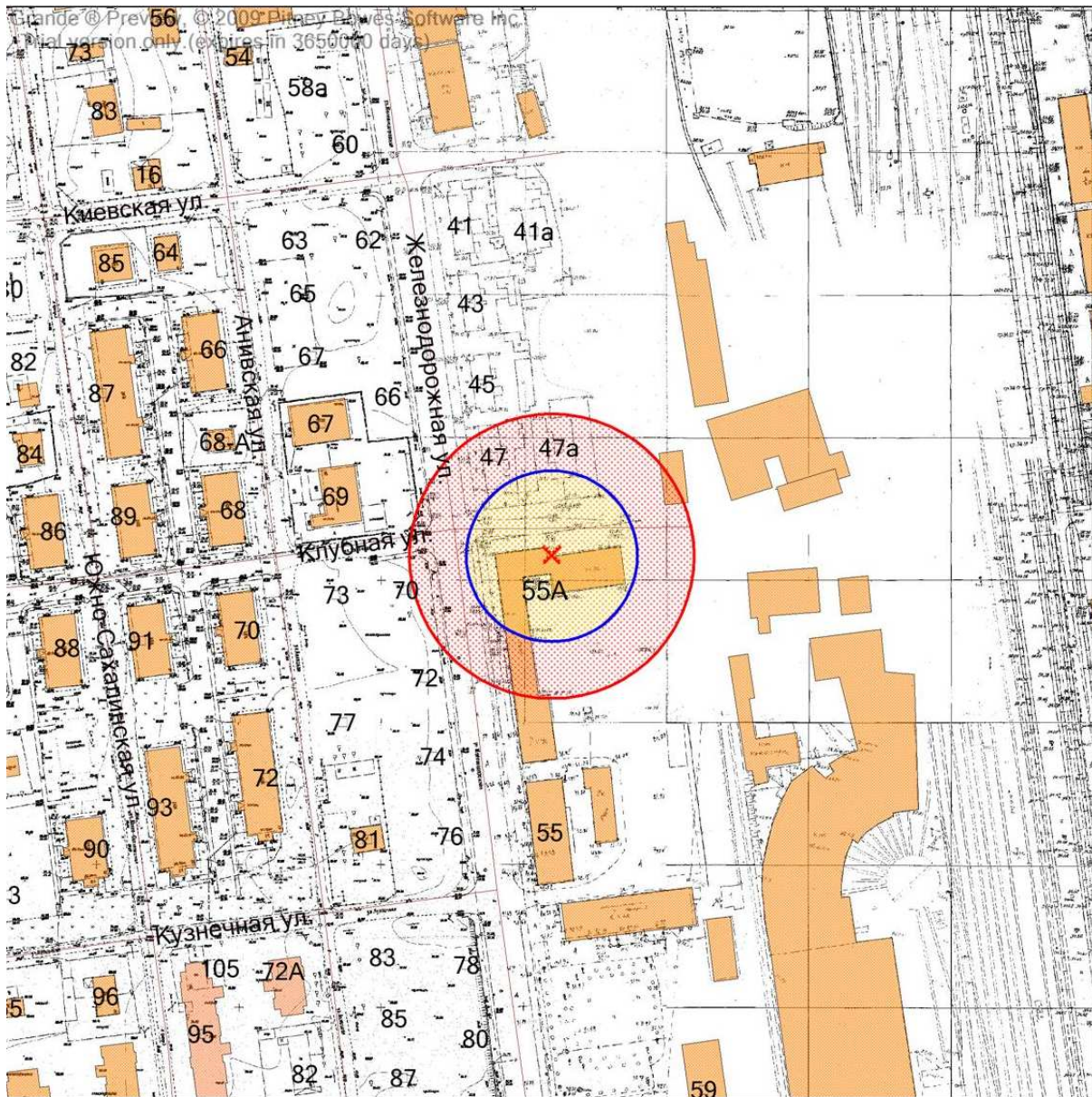






154. Графическое отображение схемы границ прилегающей территории
Индивидуальный предприниматель Солдатов В.В.
г. Южно-Сахалинск, ул.Железнодорожная д 55-а, помещение № 7 (по плану БТИ) на 2-ом этаже



Условные обозначения





-  - граница земельного участка
-  - 30 метров до входа в стационарный объект общественного питания
-  - 50 метров до входа в стационарный объект розничной торговли
-  - вход для посетителей в здание или обособленную территорию (при наличии)

Масштаб 1:2000
в 1 сантиметре 20 метров

166. Графическое отображение схемы границ прилегающей территории
Негосударственного учреждения здравоохранения
НУЗ «Дорожная больница на станции Южно-Сахалинск открытого акционерного общества
«Российские Железные Дороги» (поликлиника № 1)
г. Южно-Сахалинск, ул. Украинская, д. 10



Условные обозначения

-  - граница земельного участка
-  - 30 метров до входа в стационарный объект общественного питания
-  - 50 метров до входа в стационарный объект торговли
-  - вход для посетителей в здание или обособленную территорию (при наличии)





Масштаб 1:2000

в 1 сантиметре 20 метров

167. Графическое отображение схемы границ прилегающей территории
Негосударственного учреждения здравоохранения НУЗ «Дорожная больница на станции Южно-
Сахалинск открытого акционерного общества «Российские Железные Дороги» (стационар)
г. Южно-Сахалинск, ул. Украинская, д. 10

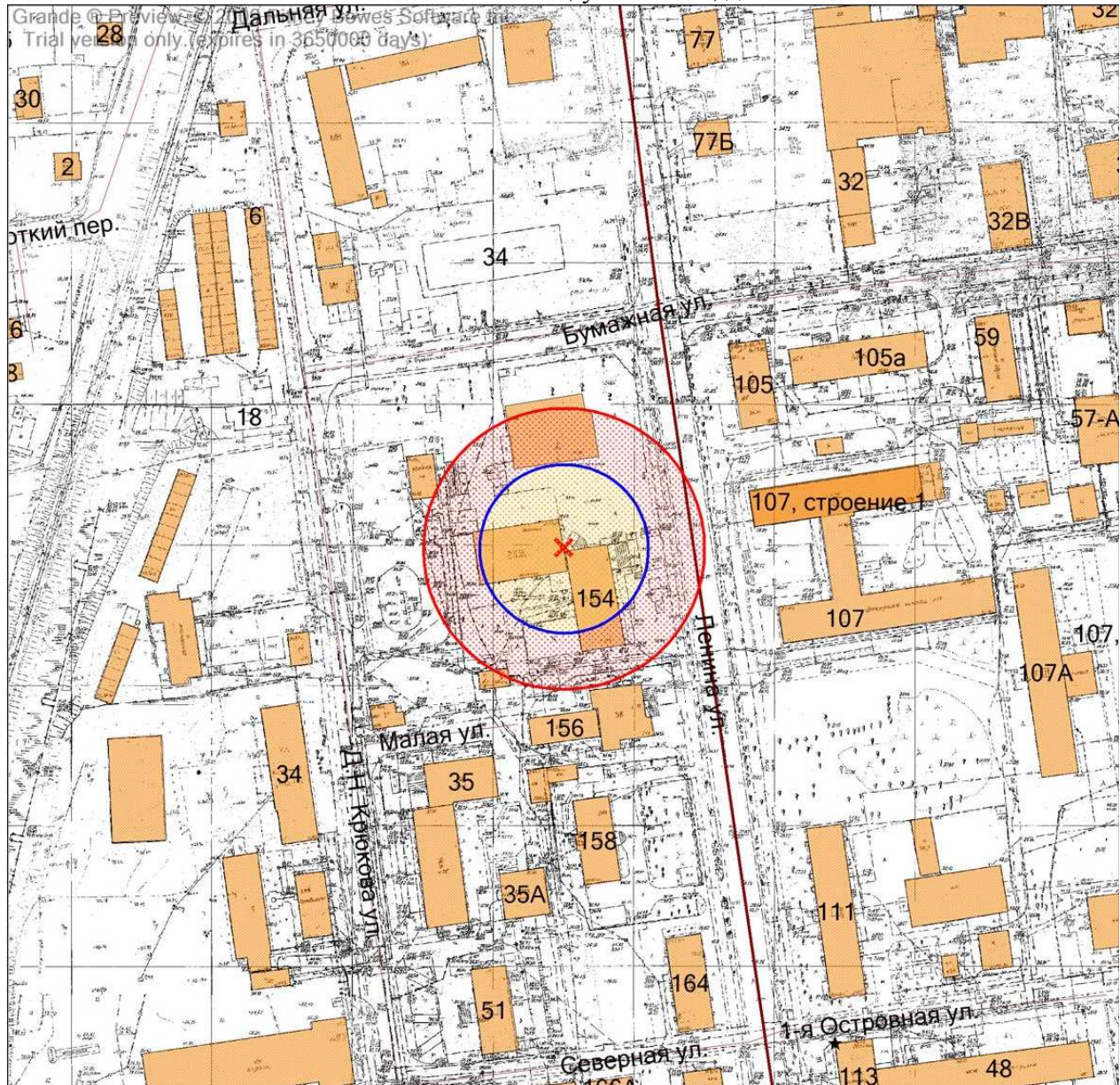


Условные обозначения





-  - граница земельного участка
-  - 30 метров до входа в стационарный объект общественного питания
-  - 50 метров до входа в стационарный объект торговли
-  - вход для посетителей в здание или обособленную территорию (при наличии)

Масштаб 1:2000
в 1 сантиметре 20 метров

211. Графическое отображение схемы границ прилегающей территории
ООО "Мегадент"
г. Южно-Сахалинск, ул. Ленина, д. 154

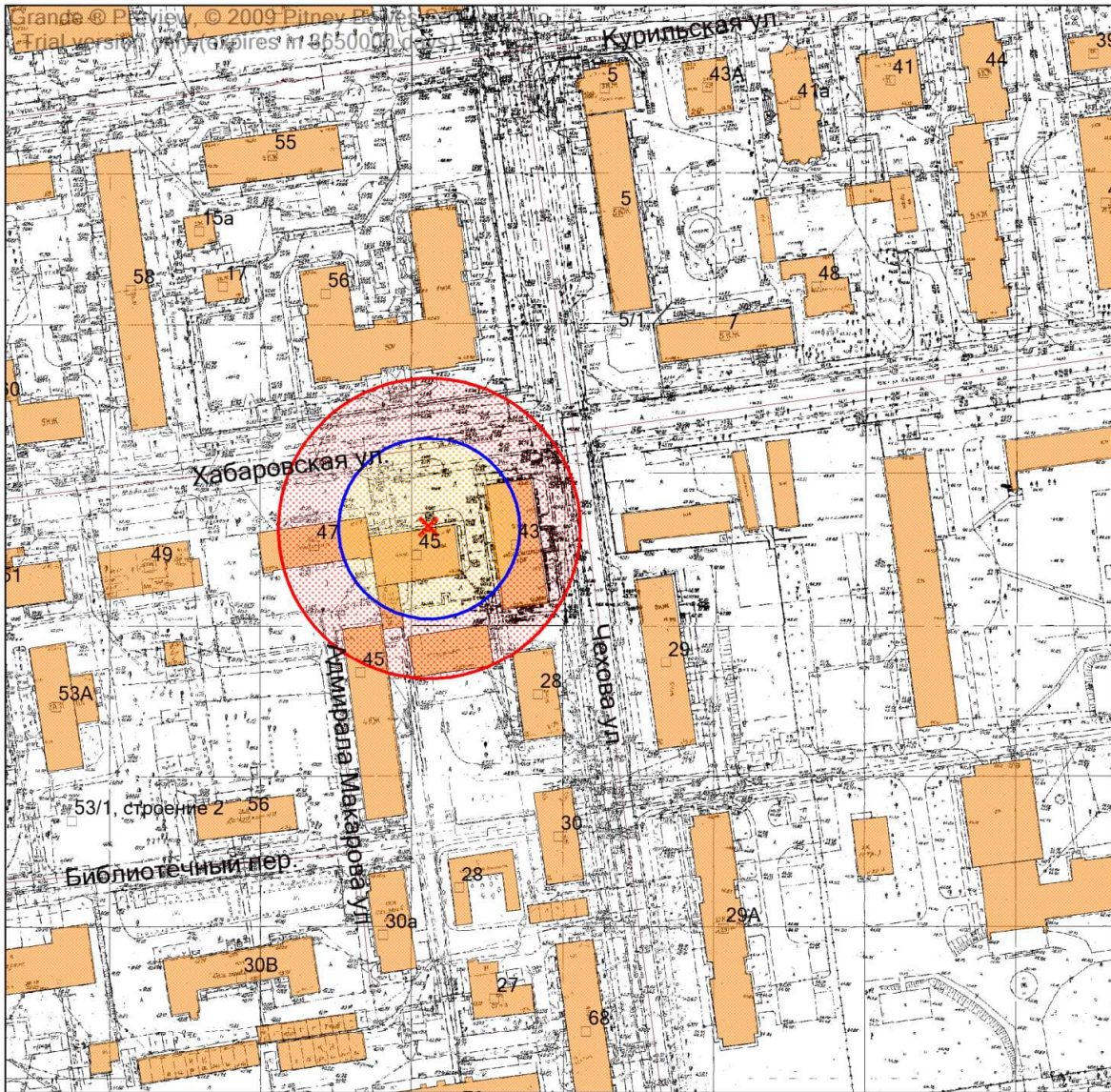


Условные обозначения





-  - граница земельного участка
-  - 30 метров до входа в стационарный объект общественного питания
-  - 50 метров до входа в стационарный объект розничной торговли
-  - вход для посетителей в здание или обособленную территорию (при наличии)

Масштаб 1:2000
в 1 сантиметре 20 метров

219. Графическое отображение схемы границ прилегающей территории
ООО «Медицинский Центр «Сервис-Сахалин»
г. Южно-Сахалинск, ул. Хабаровская, д. 45, помещения 3-5, 7-9, 33-34



Условные обозначения





-  - граница земельного участка
-  - 30 метров до входа в стационарный объект общественного питания
-  - 50 метров до входа в стационарный объект торговли
-  - вход для посетителей в здание или обособленную территорию (при наличии)

Масштаб 1:2000
в 1 сантиметре 20 метров

220. Графическое отображение схемы границ прилегающей территории
ООО «Медицинский Центр «Сервис-Сахалин»
г. Южно-Сахалинск, ул. Хабаровская, д. 43, помещения № 4-5, 5/1, 5/2, 6, 6/1, 6/2, 7, 7/1, 8, 8/1,
9, 14-16, 16/1, 16/2, 17-18, 18/1, 19 (по техническому паспорту) на 2 этаже

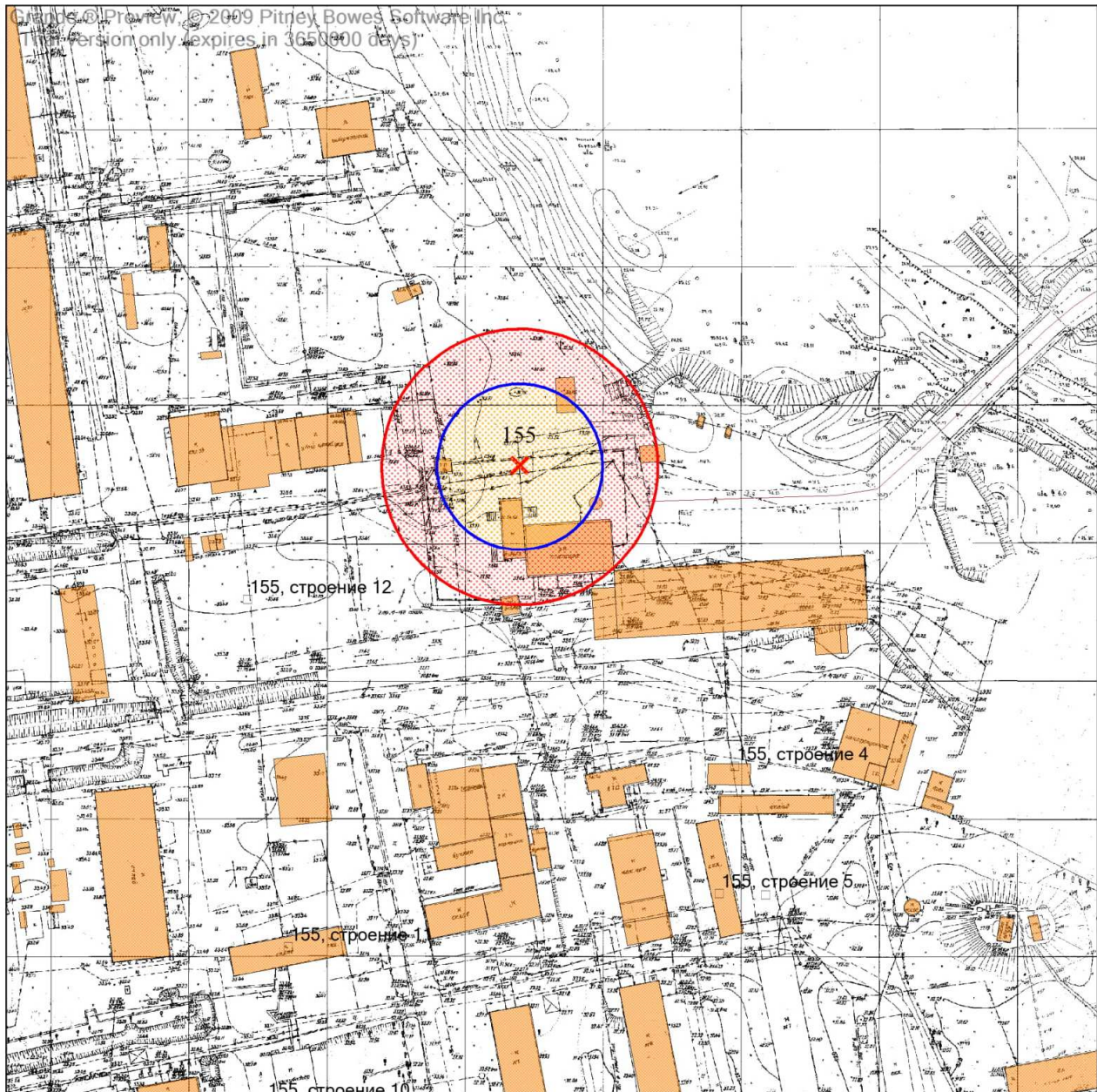


Условные обозначения





-  - граница земельного участка
-  - 30 метров до входа в стационарный объект общественного питания
-  - 50 метров до входа в стационарный объект розничной торговли
-  - вход для посетителей в здание или обособленную территорию (при наличии)

Масштаб 1:2000
в 1 сантиметре 20 метров

323. Графическое отображение схемы границ прилегающей территории
Акционерное общество «Птицефабрика «Островная»
г. Южно-Сахалинск, ул. Украинская, д. 155

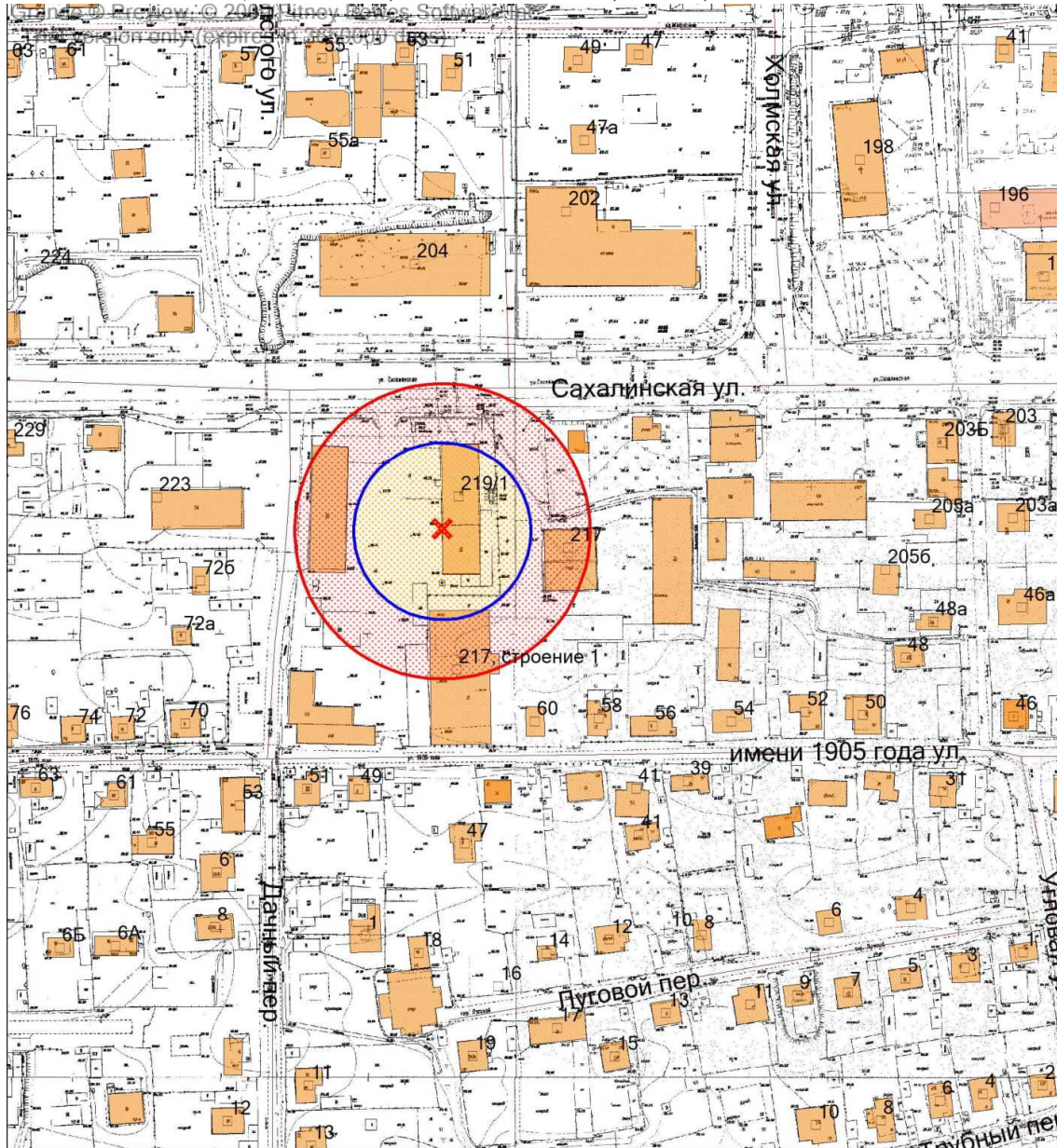


Условные обозначения





-  - граница земельного участка
-  - 30 метров до входа в стационарный объект общественного питания
-  - 50 метров до входа в стационарный объект торговли
-  - вход для посетителей в здание или обособленную территорию (при наличии)

Масштаб 1:2000
в 1 сантиметре 20 метров

339. Графическое отображение схемы границ прилегающей территории ООО «Вифлеем»
г. Южно-Сахалинск, ул. Сахалинская, д. 219/1, пом. 6 - 9, 12,
помещения № 5-9, 13-15 на 1 этаже, № 1-7, 9-11 на 2 этаже

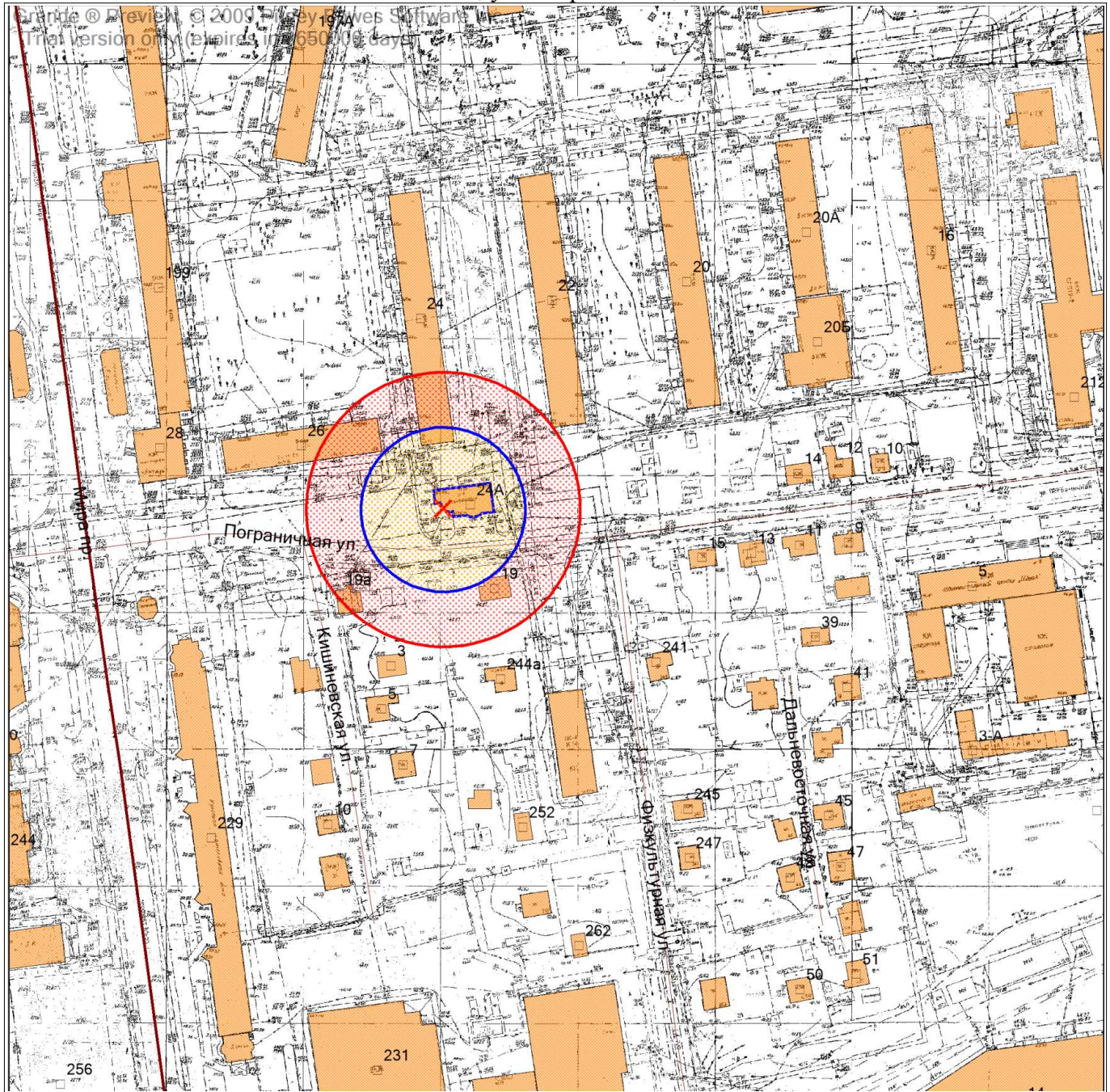


Условные обозначения

-  - граница земельного участка
-  - 30 метров до входа в стационарный объект общественного питания
-  - 50 метров до входа в стационарный объект торговли
-  - вход для посетителей в здание или обособленную территорию (при наличии)

Масштаб 1:2000
в 1 сантиметре 20 метров

367. Графическое отображение схемы границ прилегающей территории
Общества с ограниченной ответственностью «Визион»
г. Южно-Сахалинск, ул. Пограничная, д. 24-а, пом.1/1

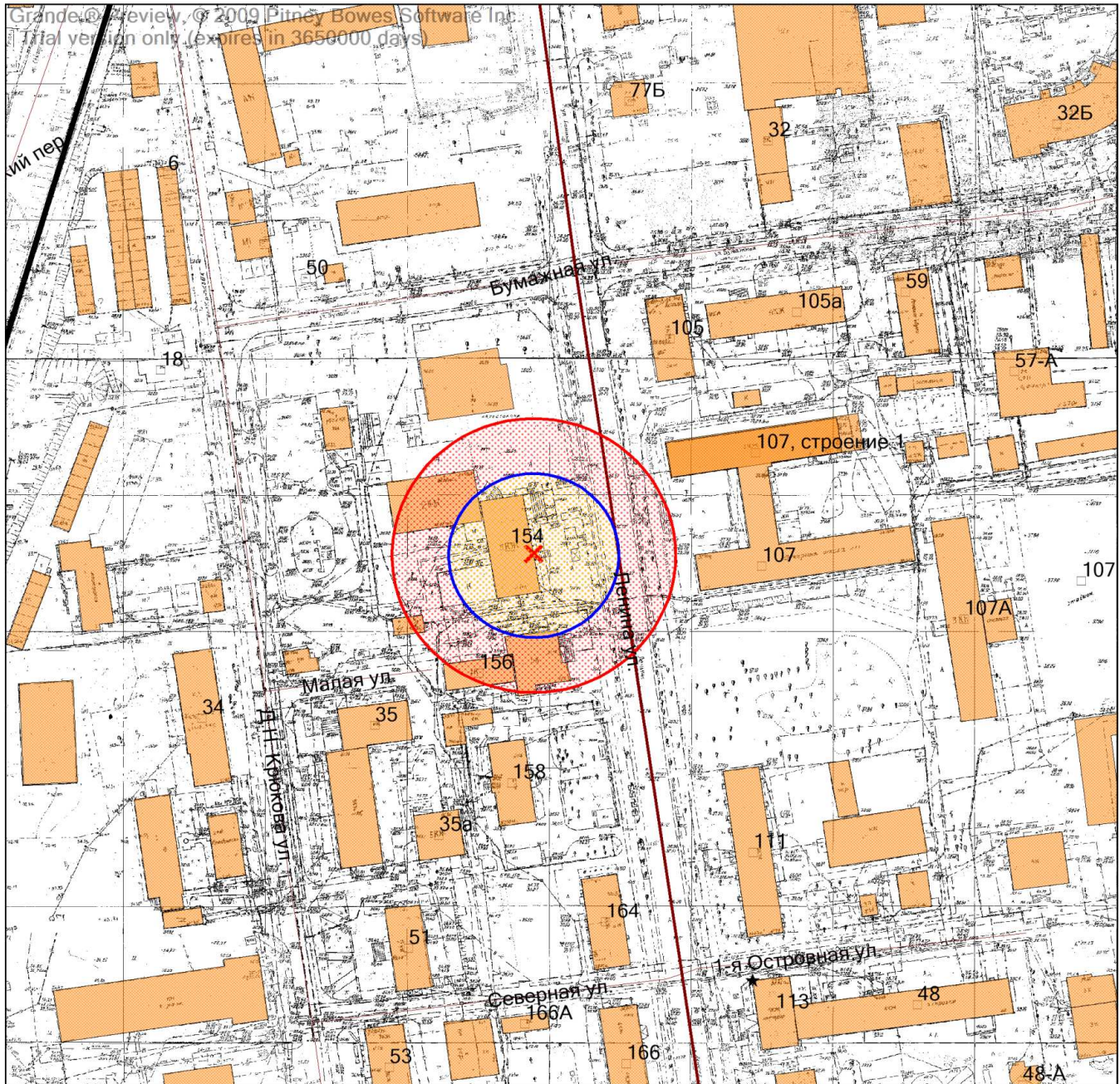


Условные обозначения





- граница земельного участка
- 30 метров до входа в стационарный объект общественного питания
- 50 метров до входа в стационарный объект торговли
- вход для посетителей в здание или обособленную территорию (при наличии)

Масштаб 1:2000
в 1 сантиметре 20 метров

397. Графическое отображение схемы границ прилегающей территории
Индивидуальный предприниматель Уда Ю.П., г. Южно-Сахалинск,
ул. Ленина, 154, помещения № 11, 29 на 2-ом этаже



Условные обозначения

-  - граница земельного участка
-  - 30 метров до входа в стационарный объект общественного питания
-  - 50 метров до входа в стационарный объект торговли
-  - вход для посетителей в здание или обособленную территорию (при наличии)

Масштаб 1:2000
в 1 сантиметре 20 метров