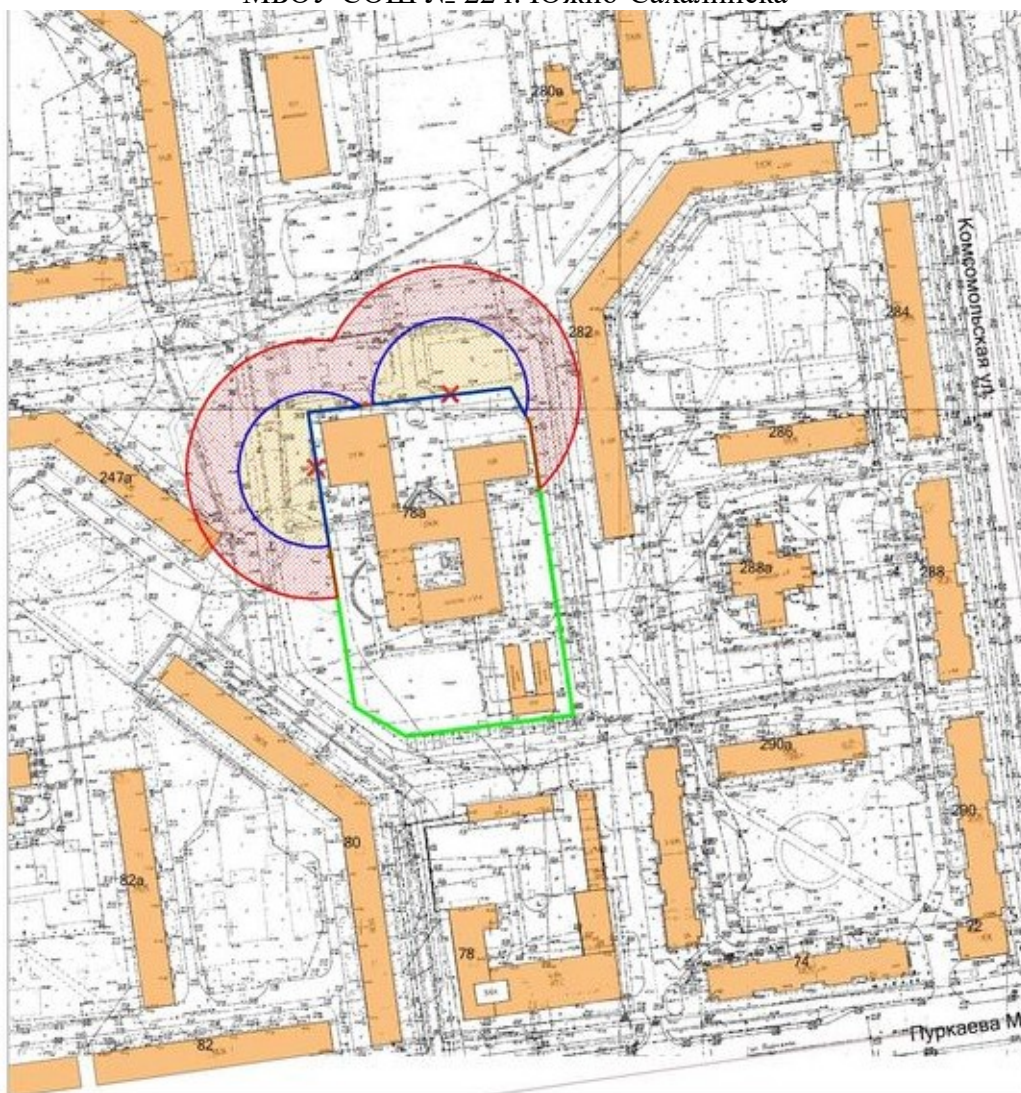






51. Графическое отображение схемы границ прилегающей территории  
Государственное бюджетное учреждение здравоохранения Сахалинской области «Южно-  
Сахалинская детская городская поликлиника» (Муниципальное автономное  
общеобразовательное учреждение средняя общеобразовательная школа № 22  
города Южно-Сахалинска)  
г. Южно-Сахалинск, ул. Пуркаева, д. 78-А, помещение № 27 (по плану БТИ) на 1-ом этаже -  
МБОУ СОШ № 22 г. Южно-Сахалинска



Условные обозначения	
	- граница земельного участка
	- 30 метров до входа в стационарный объект общественного питания
	- 50 метров до входа в стационарный объект торговли
	- вход для посетителей в здание или обособленную территорию (при наличии)

Масштаб 1:2000  
в 1 сантиметре 20 метров