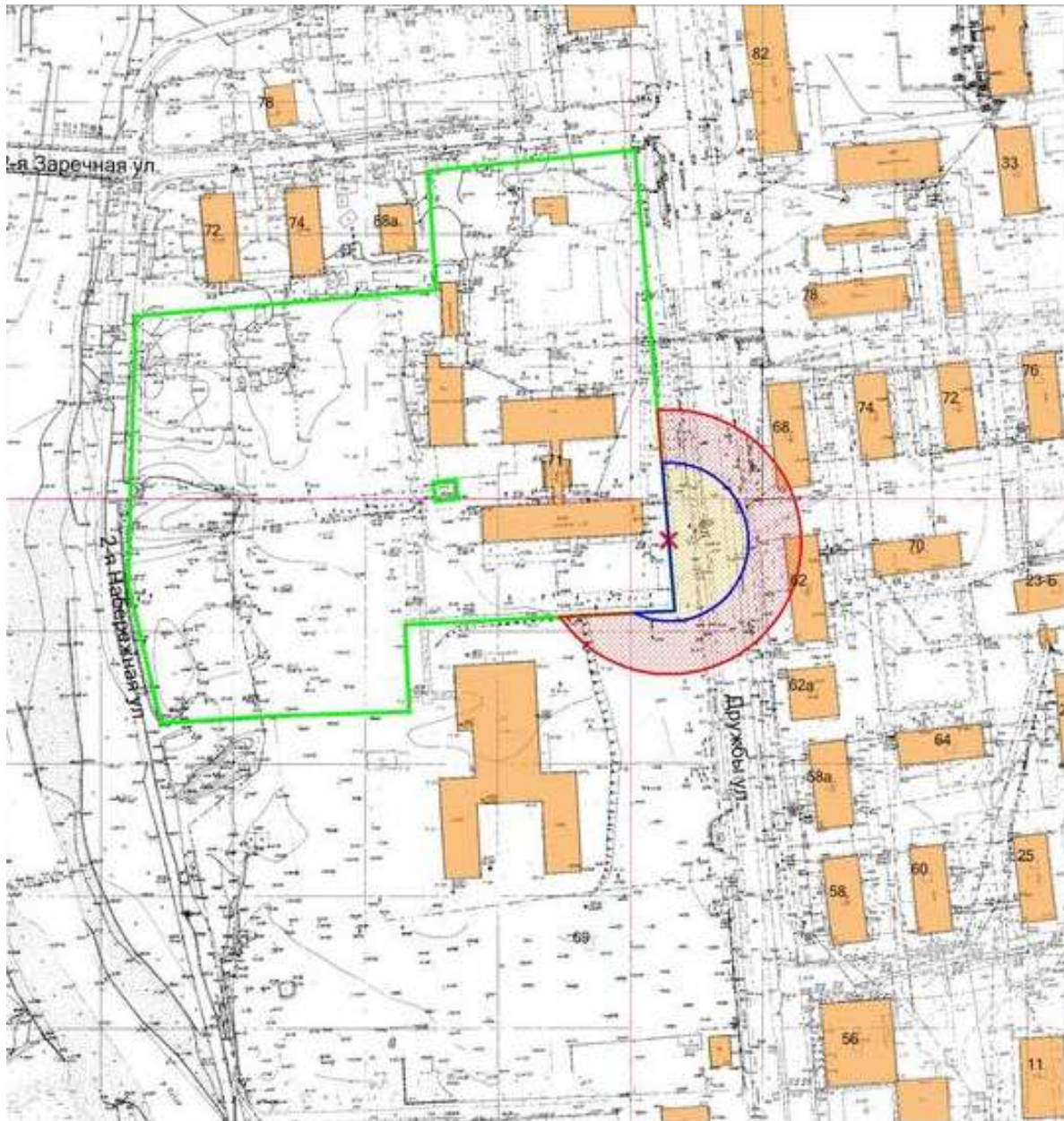






68. Графическое отображение схемы границ прилегающей территории
Муниципального бюджетного общеобразовательного учреждения
средняя общеобразовательная школа № 30 г. Южно-Сахалинска
г. Южно-Сахалинск, ул. Дружбы, д. 71

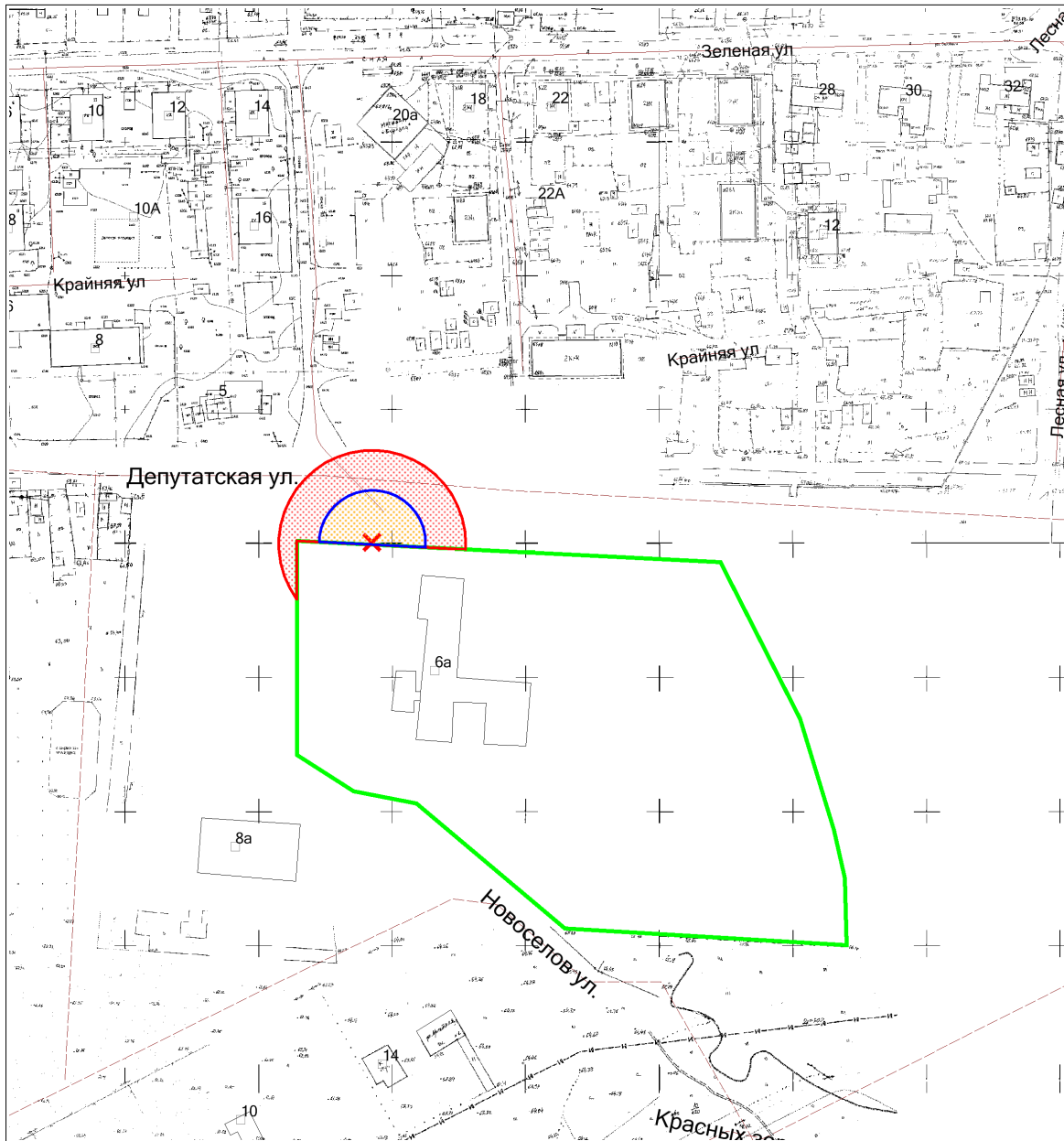


Условные обозначения





-  - граница земельного участка
-  - 30 метров до входа в стационарный объект общественного питания
-  - 50 метров до входа в стационарный объект торговли
-  - вход для посетителей в здание или обособленную территорию (при наличии)

Масштаб 1:2000
в 1 сантиметре 20 метров

71. Графическое отображение схемы границ прилегающей территории
Муниципального бюджетного общеобразовательного учреждения
средняя общеобразовательная школа № 34 с. Березняки
с. Березняки, ул. Крайняя, д. 6А



Условные обозначения





-  - граница земельного участка
-  - 20 метров до входа в стационарный объект общественного питания
-  - 35 метров до входа в стационарный объект торговли
-  - вход для посетителей в здание или обособленную территорию (при наличии)

Масштаб 1:2000
в 1 сантиметре 20 метров

75. Графическое отображение схемы границ прилегающей территории
Муниципального автономного образовательного учреждения
«Гимназия № 3 города Южно-Сахалинска»
г. Южно-Сахалинск, ул. Детская, д. 8

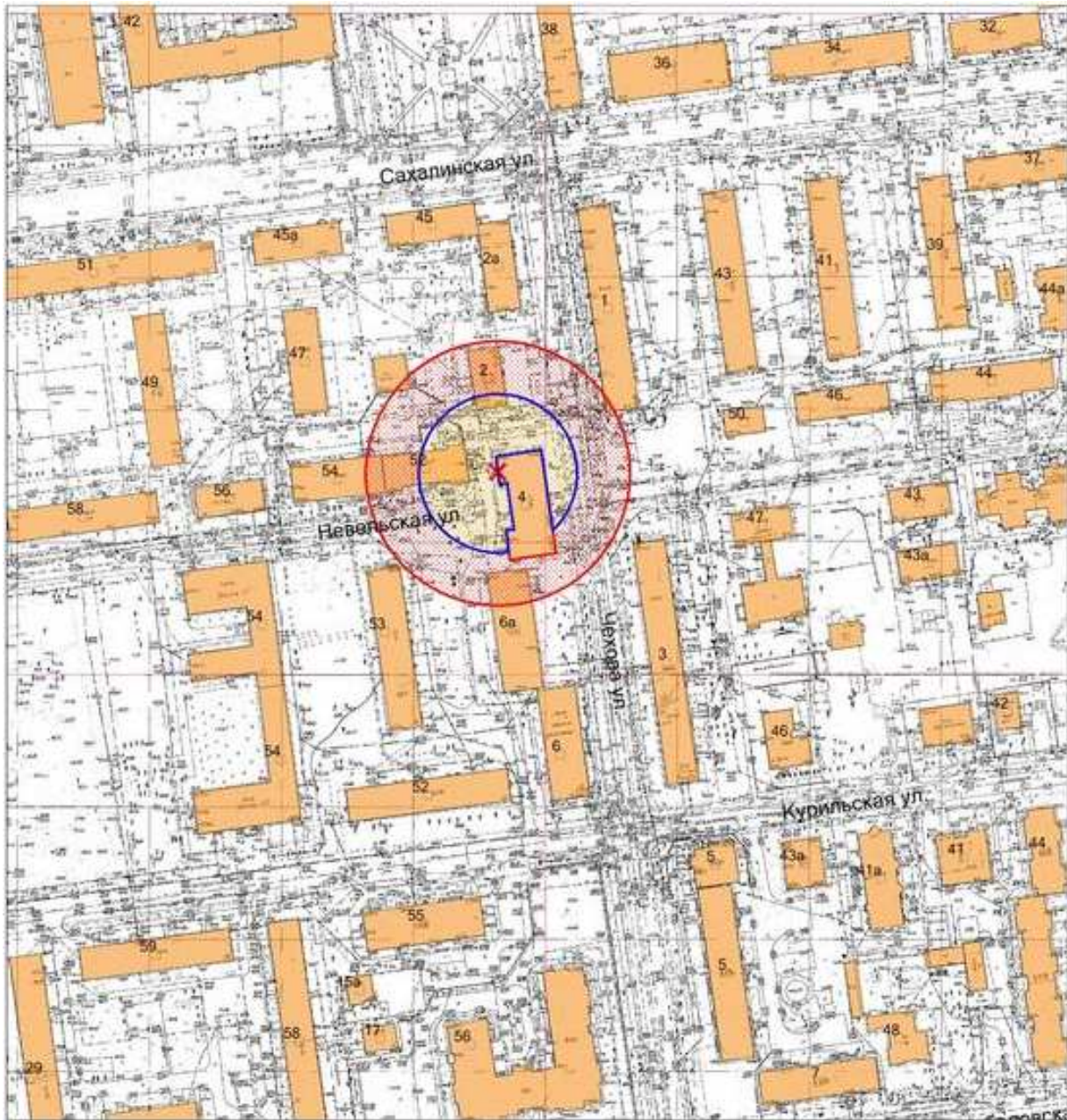


Условные обозначения





-  - граница земельного участка
-  - 30 метров до входа в стационарный объект общественного питания
-  - 50 метров до входа в стационарный объект розничной торговли
-  - вход для посетителей в здание или обособленную территорию (при наличии)

Масштаб 1:2000
в 1 сантиметре 20 метров

78. Графическое отображение схемы границ прилегающей территории
Муниципального казенного общеобразовательного учреждения
вечерняя (сменная) общеобразовательная школа № 1 города Южно-Сахалинска
г. Южно-Сахалинск, ул. Чехова, д. 4

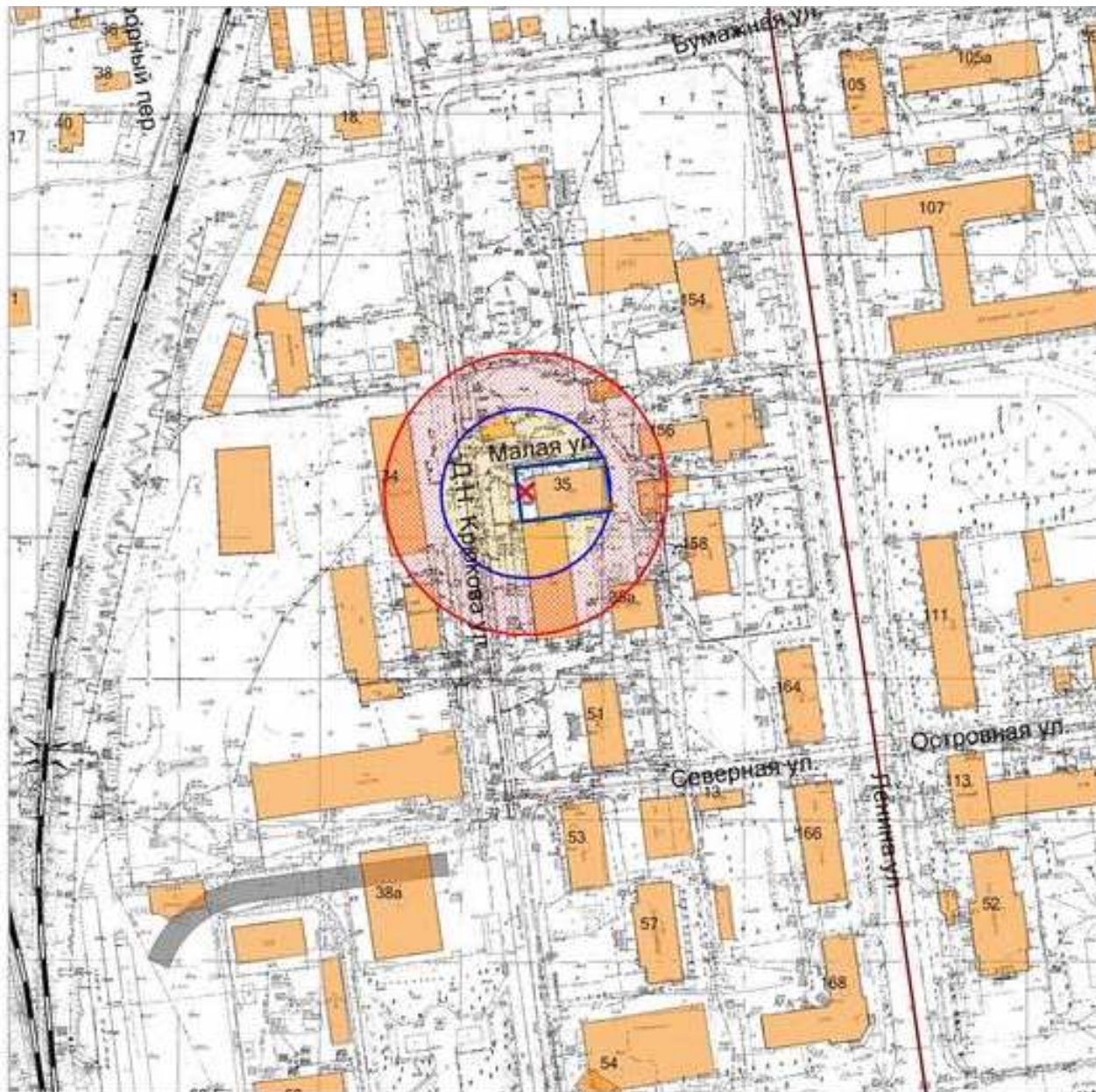


Условные обозначения





-  - граница земельного участка
-  - 30 метров до входа в стационарный объект общественного питания
-  - 50 метров до входа в стационарный объект торговли
-  - вход для посетителей в здание или обособленную территорию (при наличии)

Масштаб 1:2000
в 1 сантиметре 20 метров

98. Графическое отображение схемы границ прилегающей территории
Частного учреждения дополнительного образования «Школа КБ Бридж»
г. Южно-Сахалинск, ул. Крюкова, д. 35

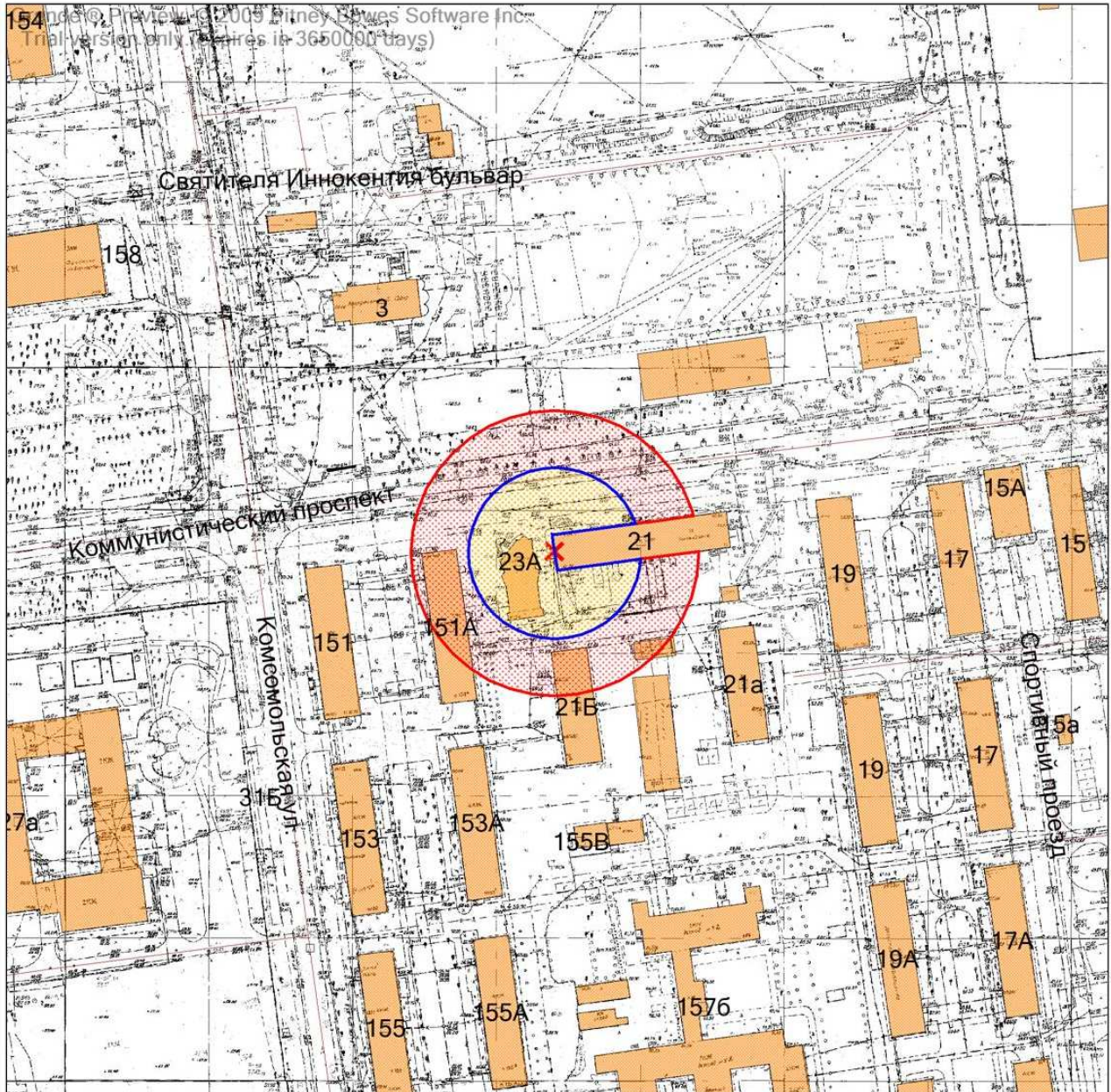


Условные обозначения





-  - граница земельного участка
-  - 30 метров до входа в стационарный объект общественного питания
-  - 50 метров до входа в стационарный объект торговли
-  - вход для посетителей в здание или обособленную территорию (при наличии)

Масштаб 1:2000
в 1 сантиметре 20 метров

101. Графическое отображение схемы границ прилегающей территории
Автономная некоммерческая организация "Учебный центр "Английский экспресс",
г. Южно-Сахалинск, Коммунистический проспект, д. 21 (помещения 25, 35 и 36)

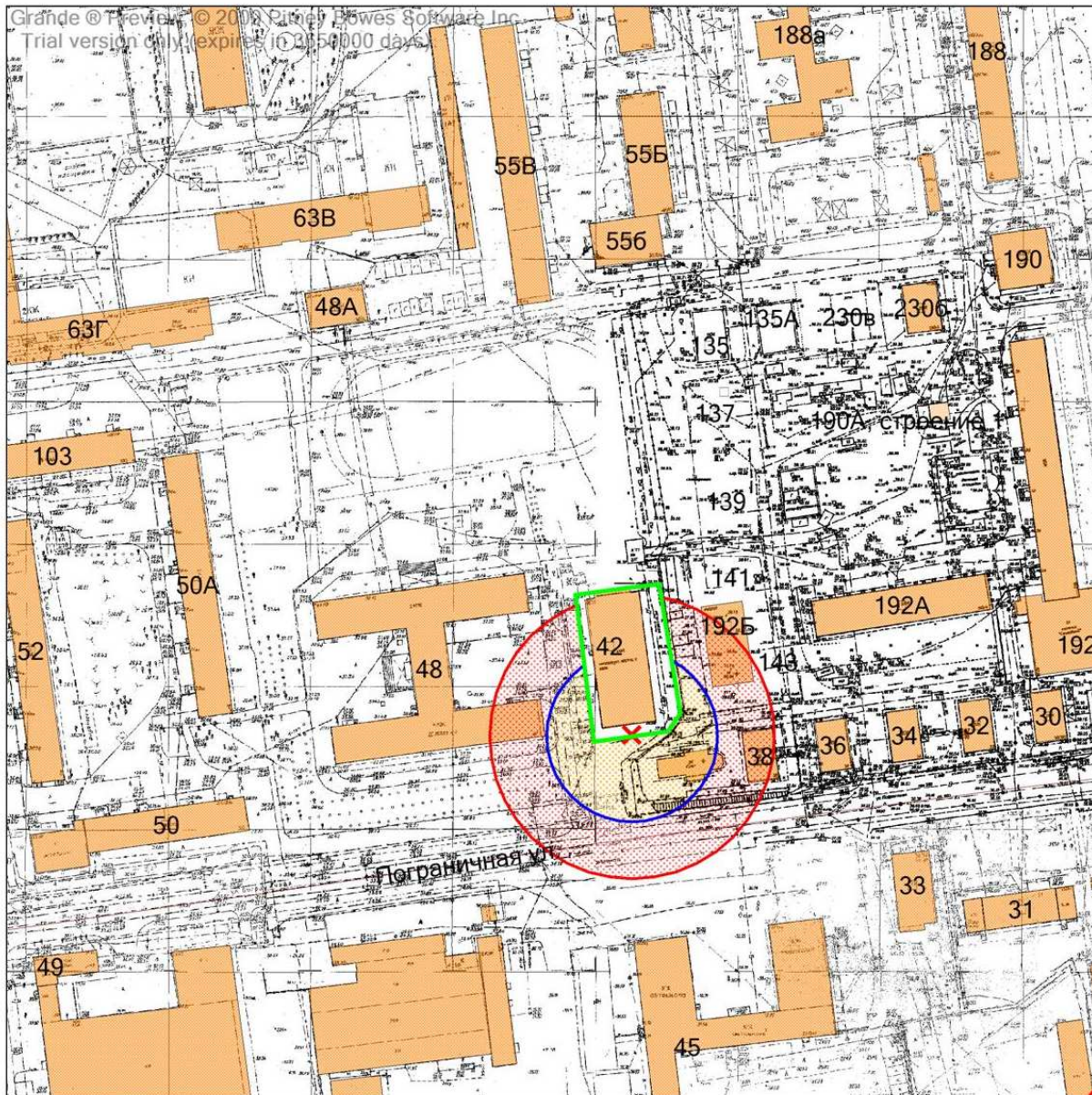


Условные обозначения





-  - граница земельного участка
-  - 30 метров до входа в стационарный объект общественного питания
-  - 50 метров до входа в стационарный объект розничной торговли
-  - вход для посетителей в здание или обособленную территорию (при наличии)

Масштаб 1:2000
в 1 сантиметре 20 метров

122. Графическое отображение схемы границ прилегающей территории
Государственное бюджетное образовательное учреждение дополнительного
профессионального образования "Институт развития образования Сахалинской области"
г. Южно-Сахалинск, ул. Пограничная, д. 42



Условные обозначения





-  - граница земельного участка
-  - 30 метров до входа в стационарный объект общественного питания
-  - 50 метров до входа в стационарный объект розничной торговли
-  - вход для посетителей в здание или обособленную территорию (при наличии)

Масштаб 1:2000
в 1 сантиметре 20 метров

144. Графическое отображение схемы границ прилегающей территории
Индивидуальный предприниматель Волошина И.В.,
г. Южно-Сахалинск, ул. Емельянова, д. 115

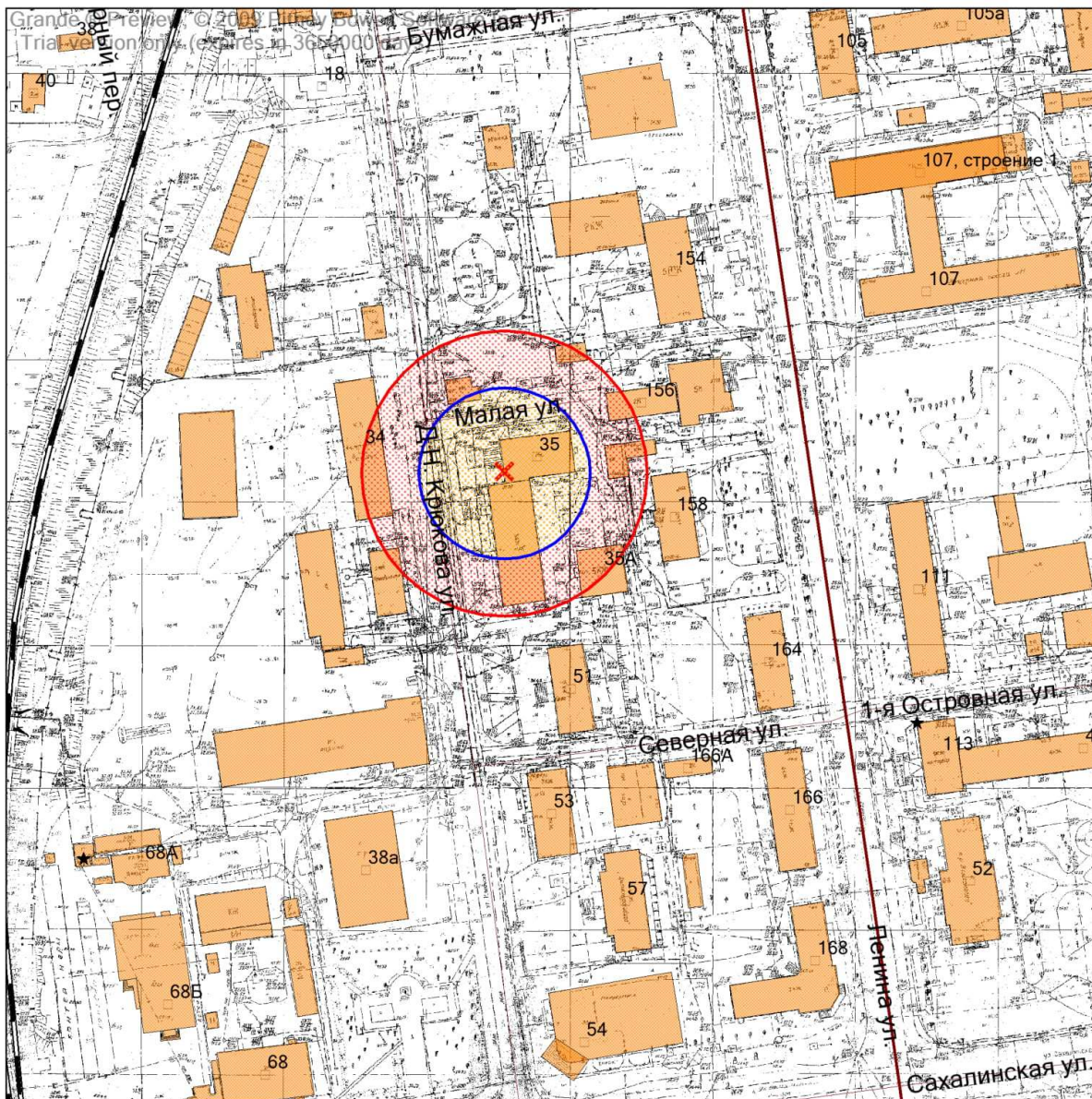


Условные обозначения





-  - граница земельного участка
-  - 30 метров до входа в стационарный объект общественного питания
-  - 50 метров до входа в стационарный объект розничной торговли
-  - вход для посетителей в здание или обособленную территорию (при наличии)

Масштаб 1:2000
в 1 сантиметре 20 метров

145. Графическое отображение схемы границ прилегающей территории Индивидуальный предприниматель Ким Андрей Дянович, г.Южно-Сахалинск, ул. Крюкова, д. 35 (каб. 4,7,14 и 16)



Условные обозначения

-  - граница земельного участка
-  - 30 метров до входа в стационарный объект общественного питания
-  - 50 метров до входа в стационарный объект розничной торговли
-  - вход для посетителей в здание или обособленную территорию (при наличии)

Масштаб 1:2000
в 1 сантиметре 20 метров