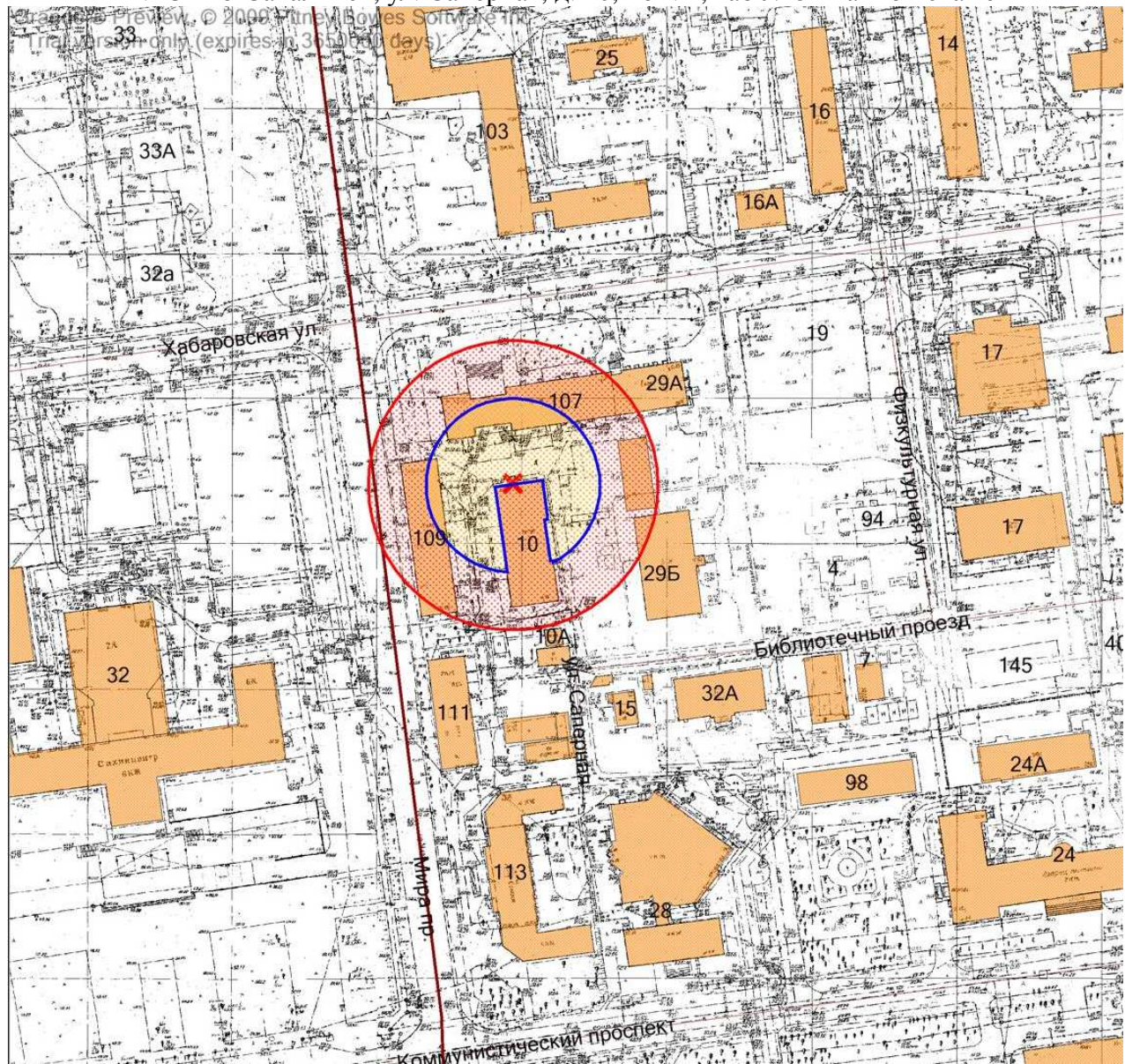






423. Графическое отображение схемы границ прилегающей территории  
Индивидуальный предприниматель Одинцова М.А.  
г. Южно-Сахалинск, ул. Саперная, д. 10, пом. 2, каб № 54 на 1-ом этаже



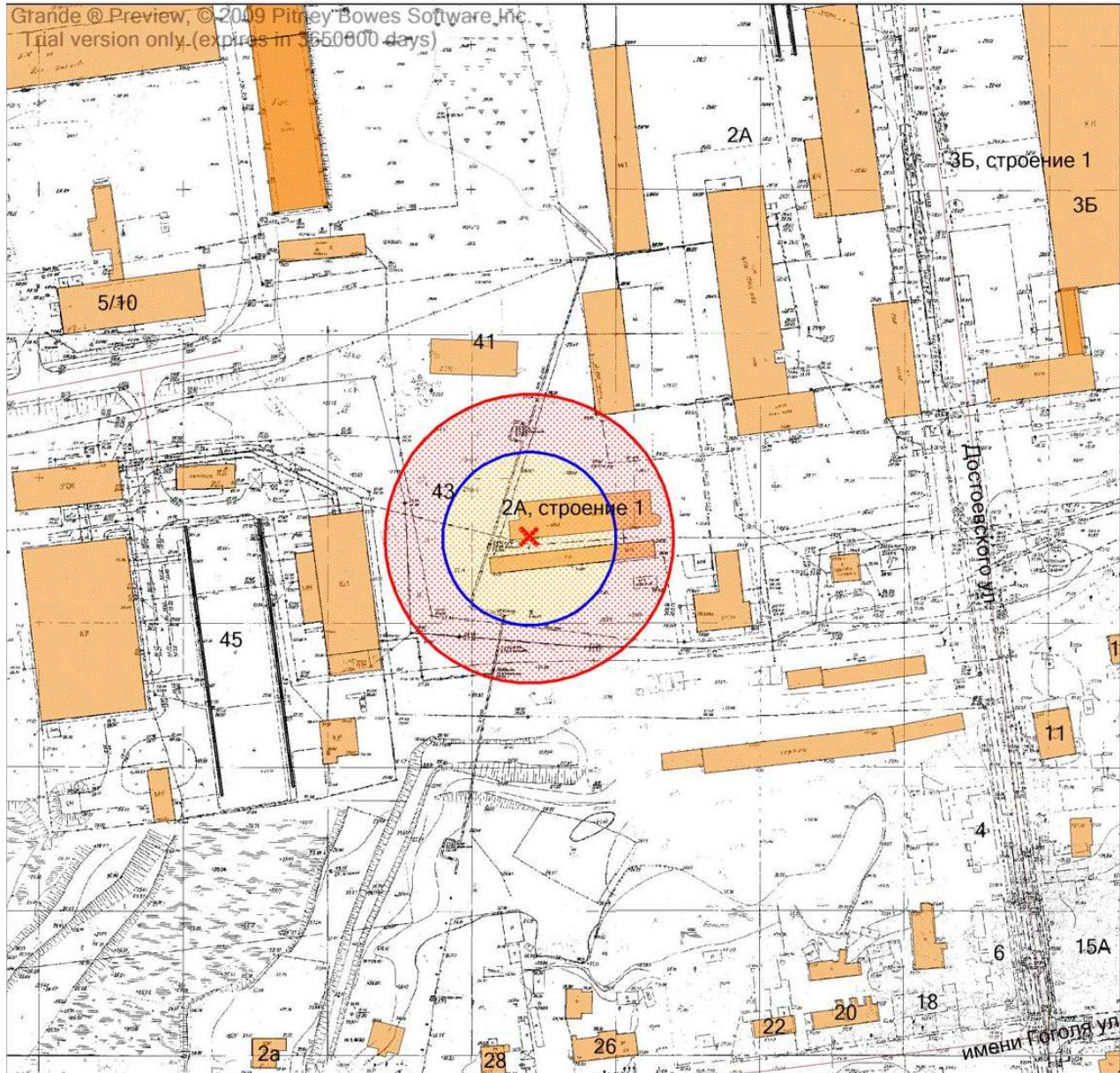
Условные обозначения

-  - граница земельного участка
-  - 30 метров до входа в стационарный объект общественного питания
-  - 50 метров до входа в стационарный объект торговли
-  - вход для посетителей в здание или обособленную территорию (при наличии)





Масштаб 1:2000  
в 1 сантиметре 20 метров

424. Графическое отображение схемы границ прилегающей территории  
ООО «Сахалинская мехколонна № 68»

г. Южно-Сахалинск, ул. Достоевского, д. 2-А, строение 1, помещения № 1,7 на 1-ом этаже

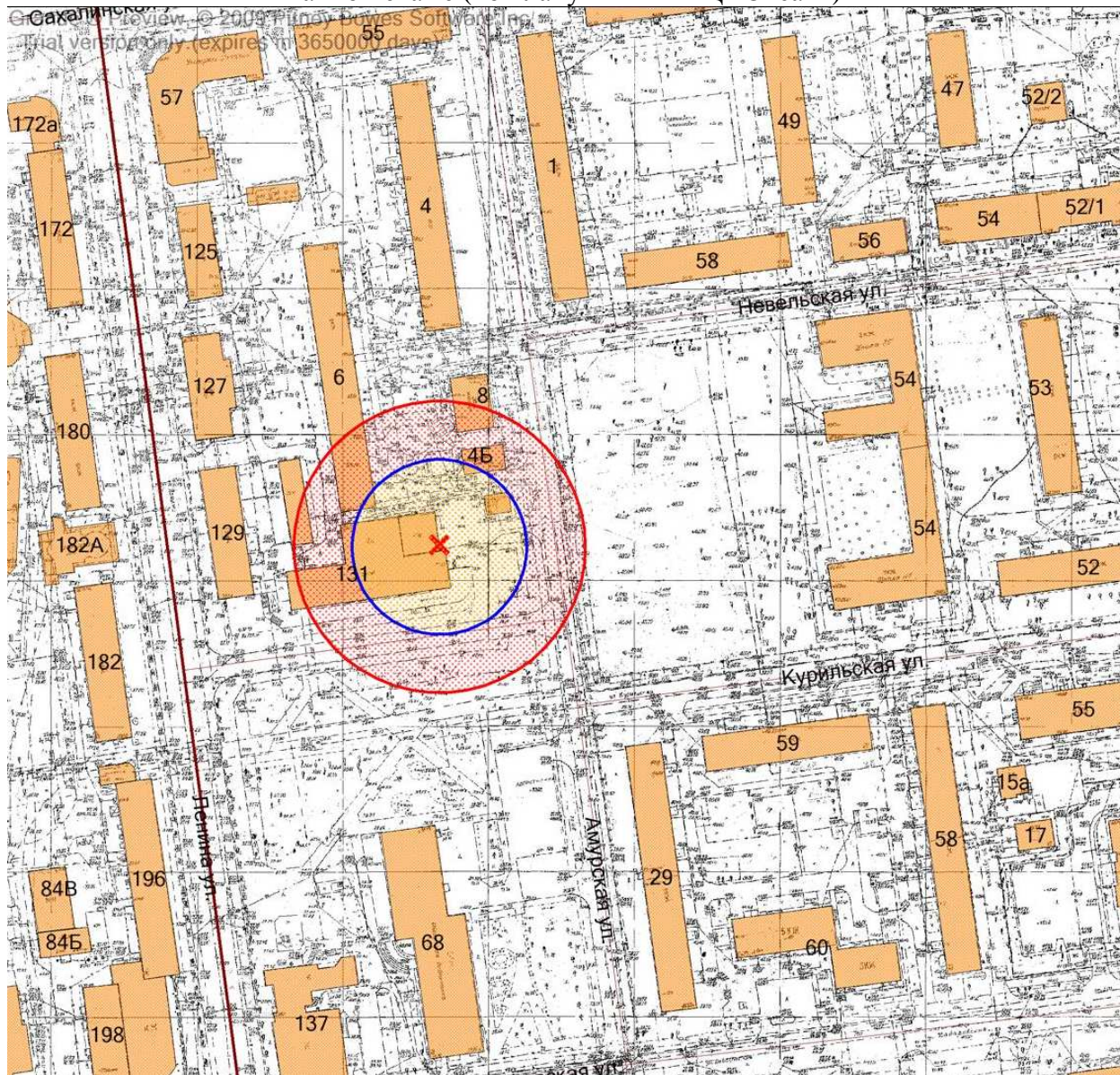


Условные обозначения

-  - граница земельного участка
-  - 30 метров до входа в стационарный объект общественного питания
-  - 50 метров до входа в стационарный объект торговли
-  - вход для посетителей в здание или обособленную территорию (при наличии)

Масштаб 1:2000  
в 1 сантиметре 20 метров

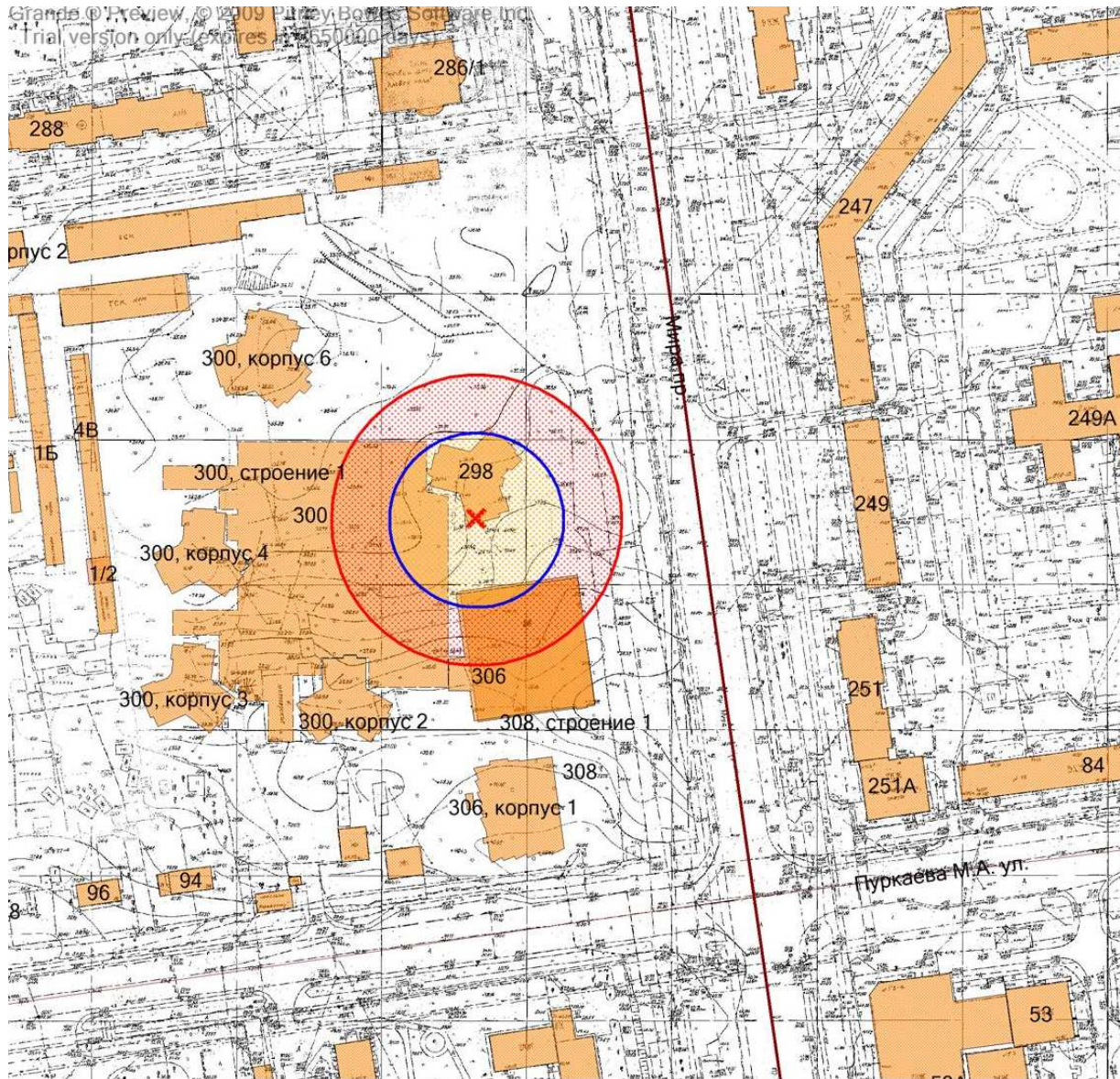
425. Графическое отображение схемы границ прилегающей территории  
Индивидуальный предприниматель Господарик Д.А.  
г. Южно-Сахалинск, ул. Ленина, д. 131, помещения № 11-18  
на 2-ом этаже (по плану БТИ — ТЦ «Океан»)



Условные обозначения	
	- граница земельного участка
	- 30 метров до входа в стационарный объект общественного питания
	- 50 метров до входа в стационарный объект торговли
	- вход для посетителей в здание или обособленную территорию (при наличии)

Масштаб 1:2000  
в 1 сантиметре 20 метров

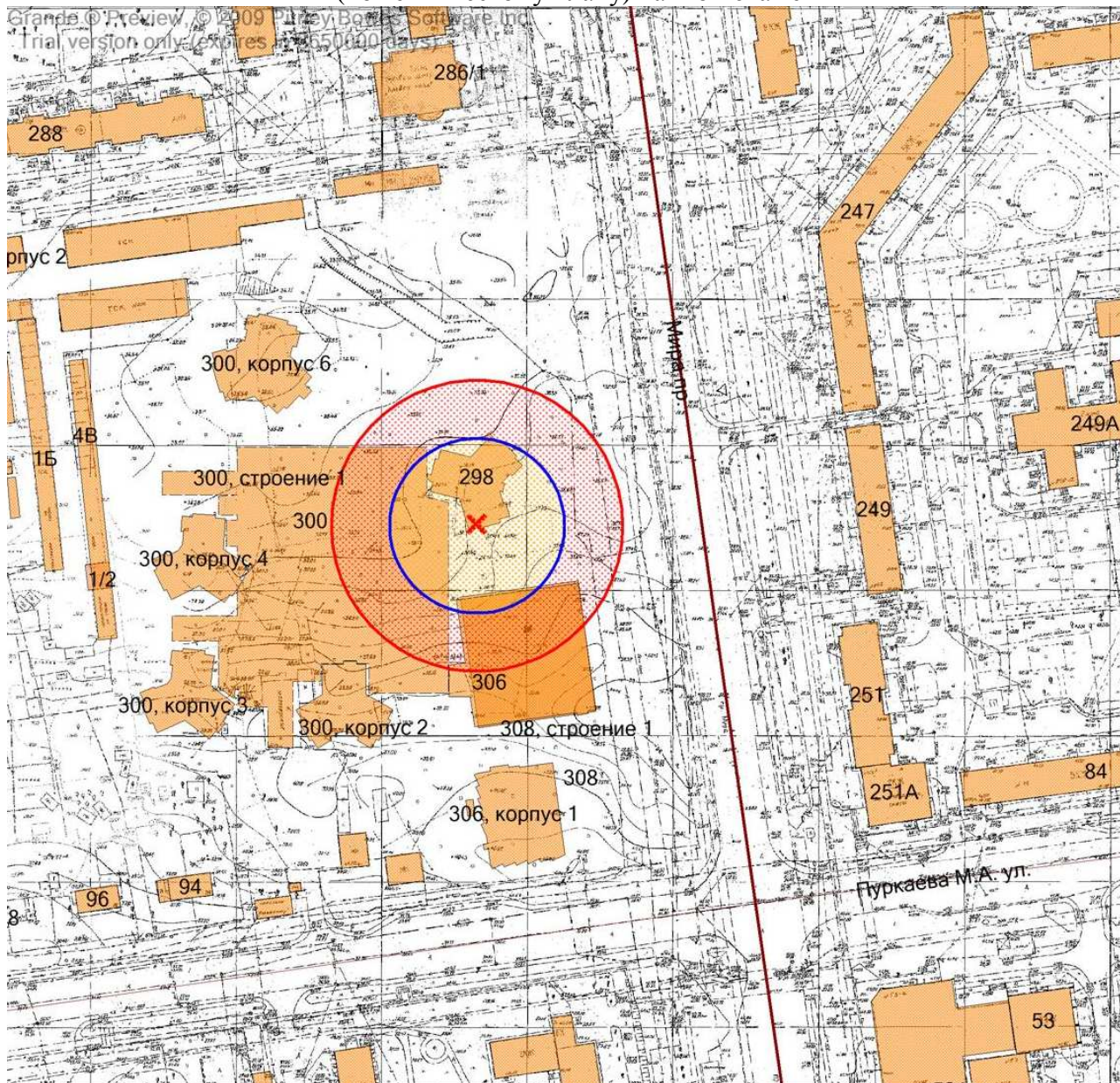
426. Графическое отображение схемы границ прилегающей территории  
ООО «Будь здоров»  
г. Южно-Сахалинск, пр.Мира, д. 298, пом. 60, кабинет  
№ 1-8 (по техническому плану) на 1-ом этаже







Условные обозначения	
	- граница земельного участка
	- 30 метров до входа в стационарный объект общественного питания
	- 50 метров до входа в стационарный объект торговли
	- вход для посетителей в здание или обособленную территорию (при наличии)

Масштаб 1:2000  
в 1 сантиметре 20 метров

427. Графическое отображение схемы границ прилегающей территории  
Индивидуальный предприниматель Ким В.Ю.  
г. Южно-Сахалинск, пр.Мира, д. 298, пом. 60, кабинет № 1  
(по техническому плану) на 1-ом этаже

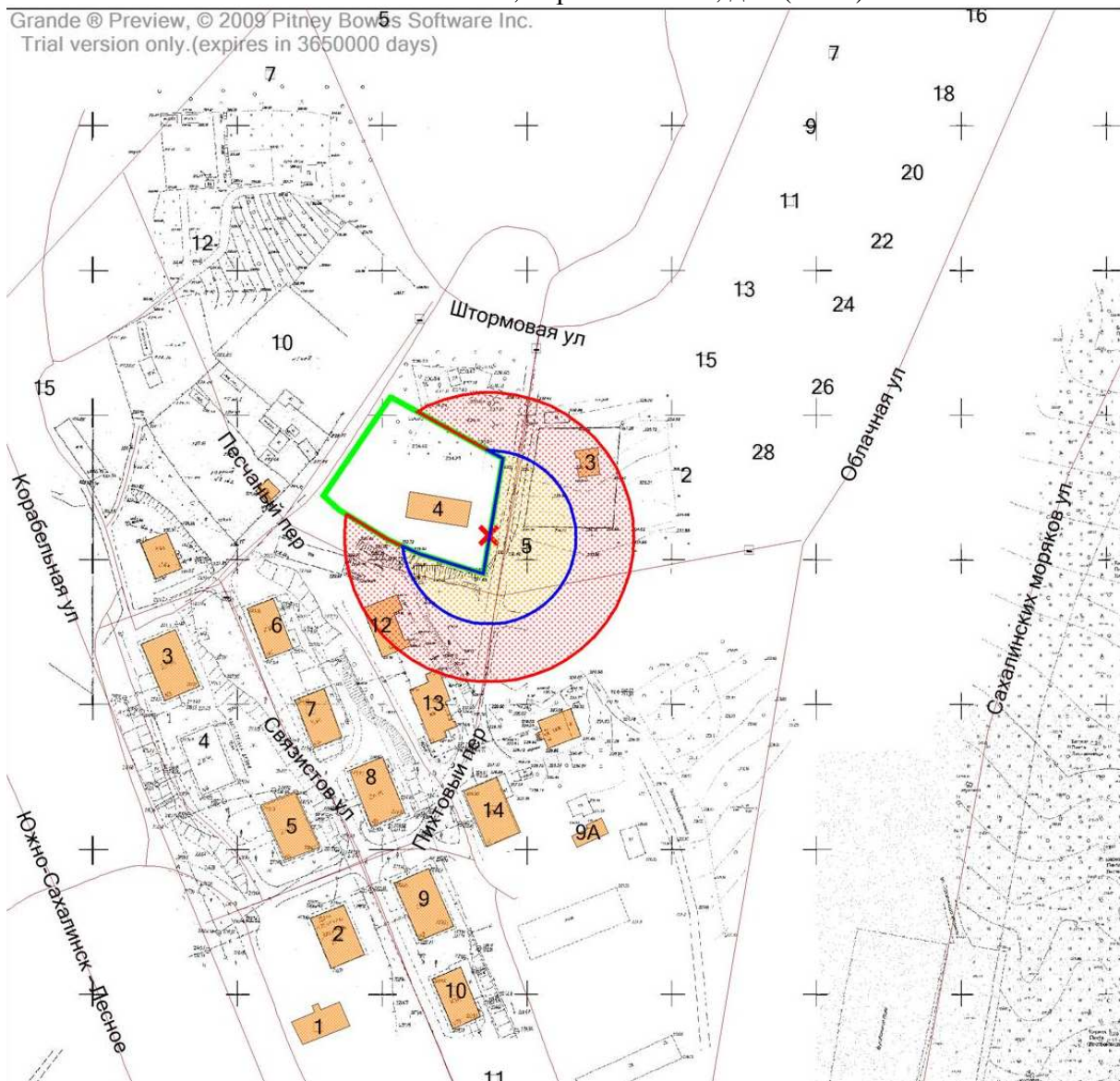






Условные обозначения

-  - граница земельного участка
-  - 30 метров до входа в стационарный объект общественного питания
-  - 50 метров до входа в стационарный объект торговли
-  - вход для посетителей в здание или обособленную территорию (при наличии)

Масштаб 1:2000  
в 1 сантиметре 20 метров

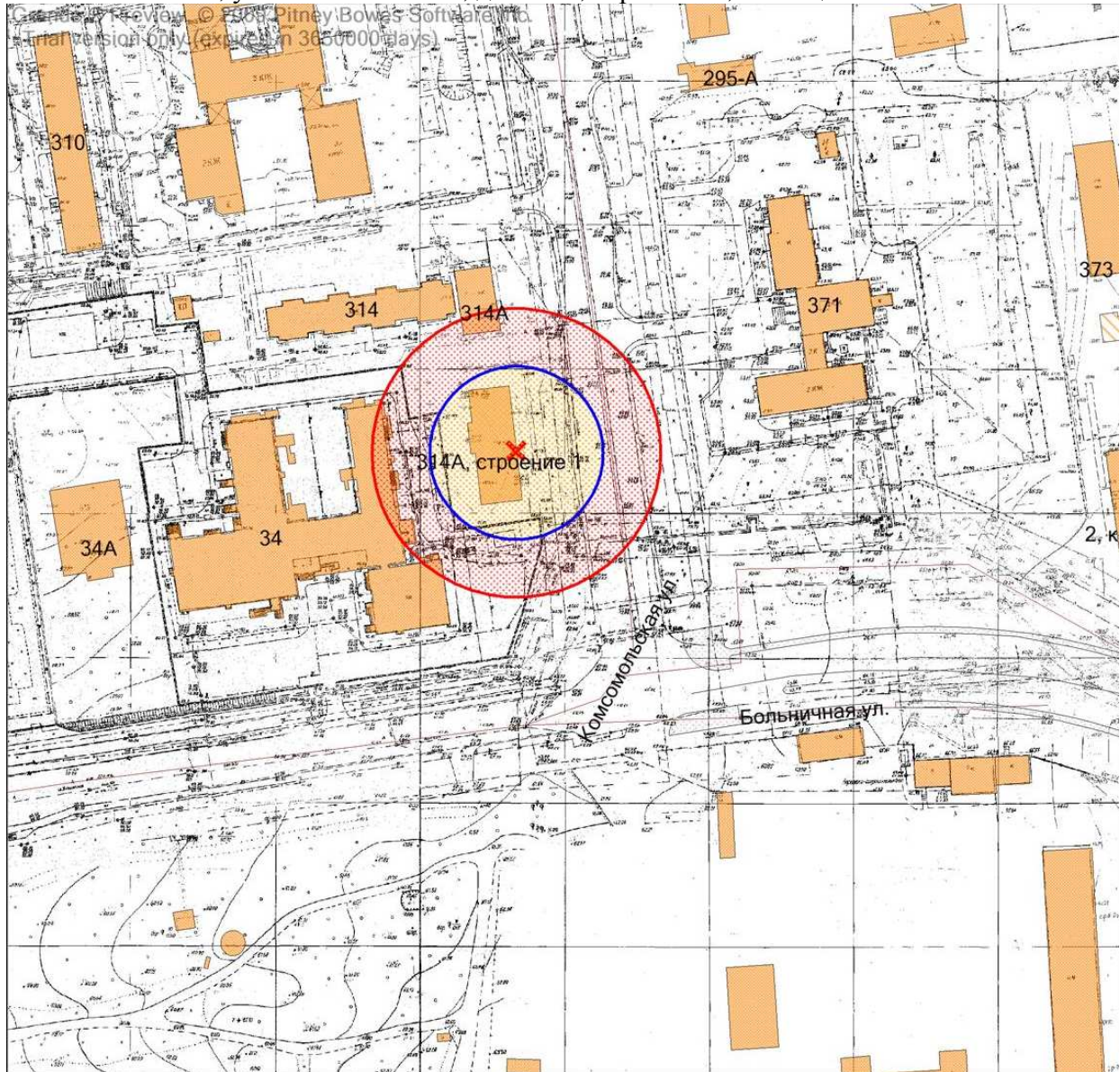
428. Графическое отображение схемы границ прилегающей территории  
Государственное бюджетное учреждение здравоохранения Сахалинской области «Городская  
поликлиника № 4 города Южно-Сахалинска»  
г. Южно-Сахалинск, пер. Пихтовый, д. 4 (ФАП)







Условные обозначения	
	- граница земельного участка
	- 30 метров до входа в стационарный объект общественного питания
	- 50 метров до входа в стационарный объект торговли
	- вход для посетителей в здание или обособленную территорию (при наличии)

Масштаб 1:2000  
в 1 сантиметре 20 метров

429. Графическое отображение схемы границ прилегающей территории  
ООО «Консультативно-диагностическая клиника ДАИС»  
г. Южно-Сахалинск, ул. Комсомольская, д. 314-А, строение 1, помещения № 1-27 на 1-ом этаже

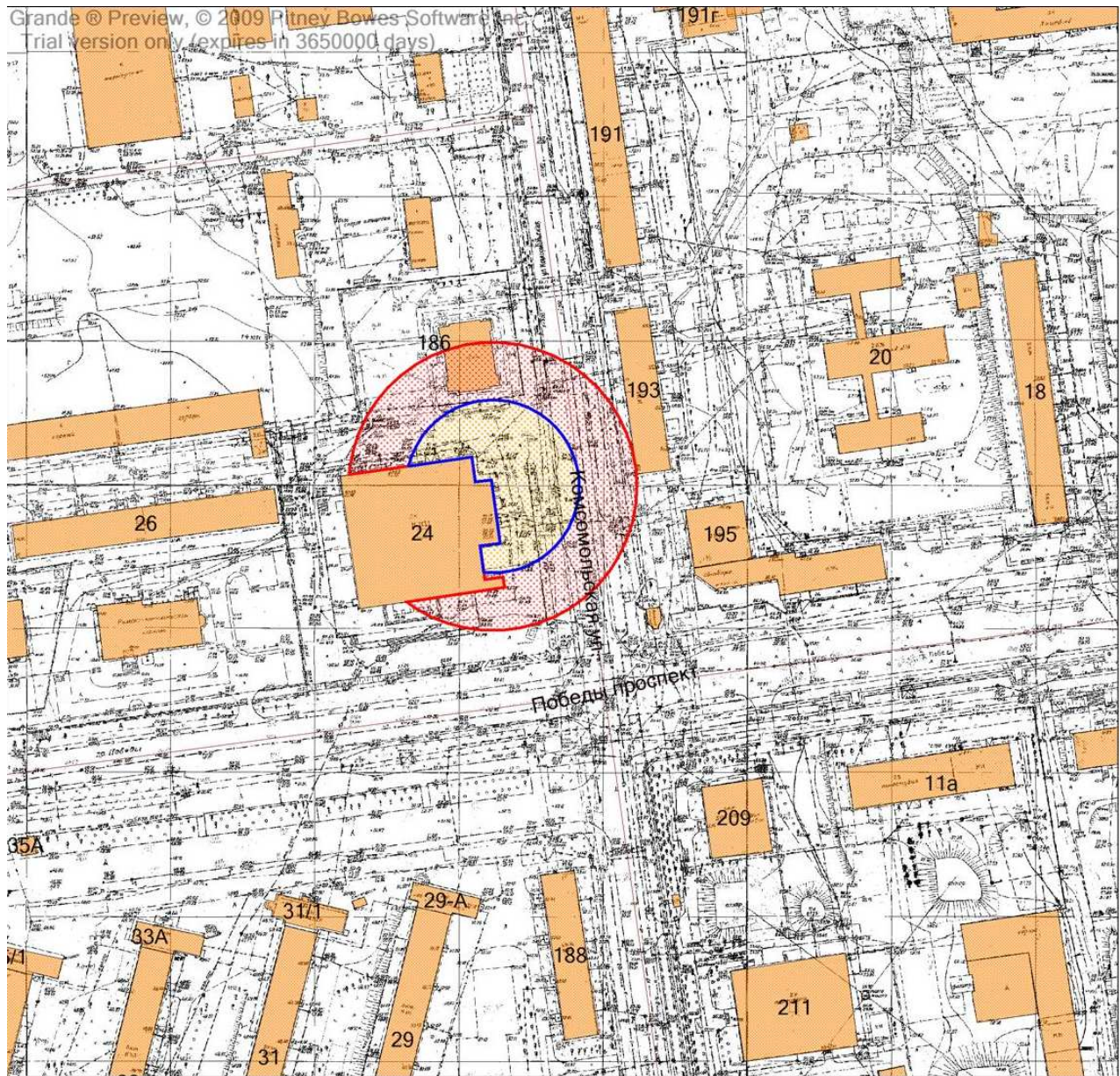






Условные обозначения

-  - граница земельного участка
-  - 30 метров до входа в стационарный объект общественного питания
-  - 50 метров до входа в стационарный объект торговли
-  - вход для посетителей в здание или обособленную территорию (при наличии)

Масштаб 1:2000  
в 1 сантиметре 20 метров

430. Графическое отображение схемы границ прилегающей территории  
ООО «ВОКСЕЛЬ 65»  
г. Южно-Сахалинск, пр.Победы, д. 24, помещения № 35-38 на 2-ом этаже



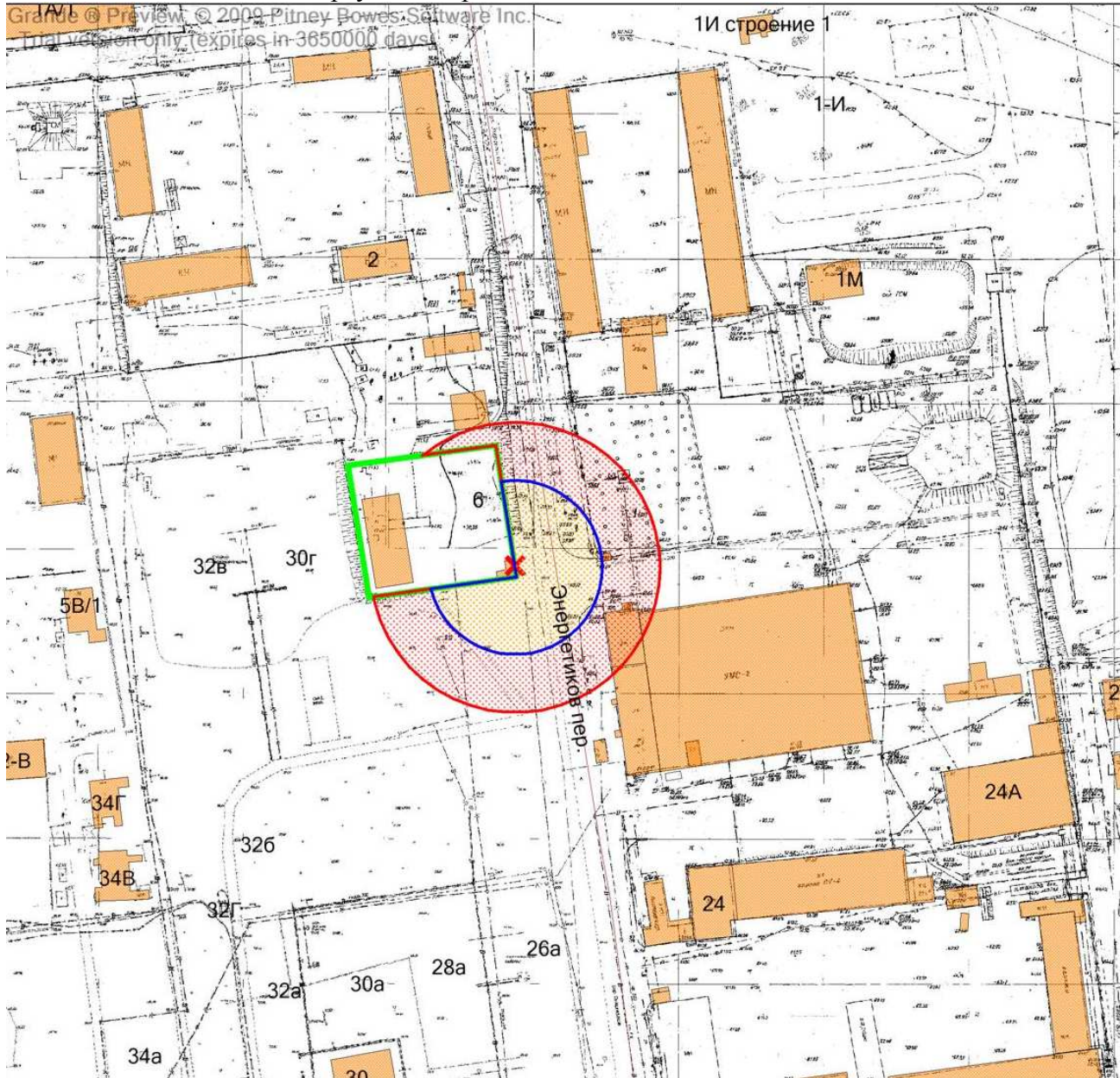
Условные обозначения	
	- граница земельного участка
	- 30 метров до входа в стационарный объект общественного питания
	- 50 метров до входа в стационарный объект торговли
	- вход для посетителей в здание или обособленную территорию (при наличии)

Масштаб 1:2000  
в 1 сантиметре 20 метров







431. Графическое отображение схемы границ прилегающей территории  
ООО «Омега»

г. Южно-Сахалинск, переулок Энергетиков, д. 6, помещения № 9-10, 13 на 1-ом этаже



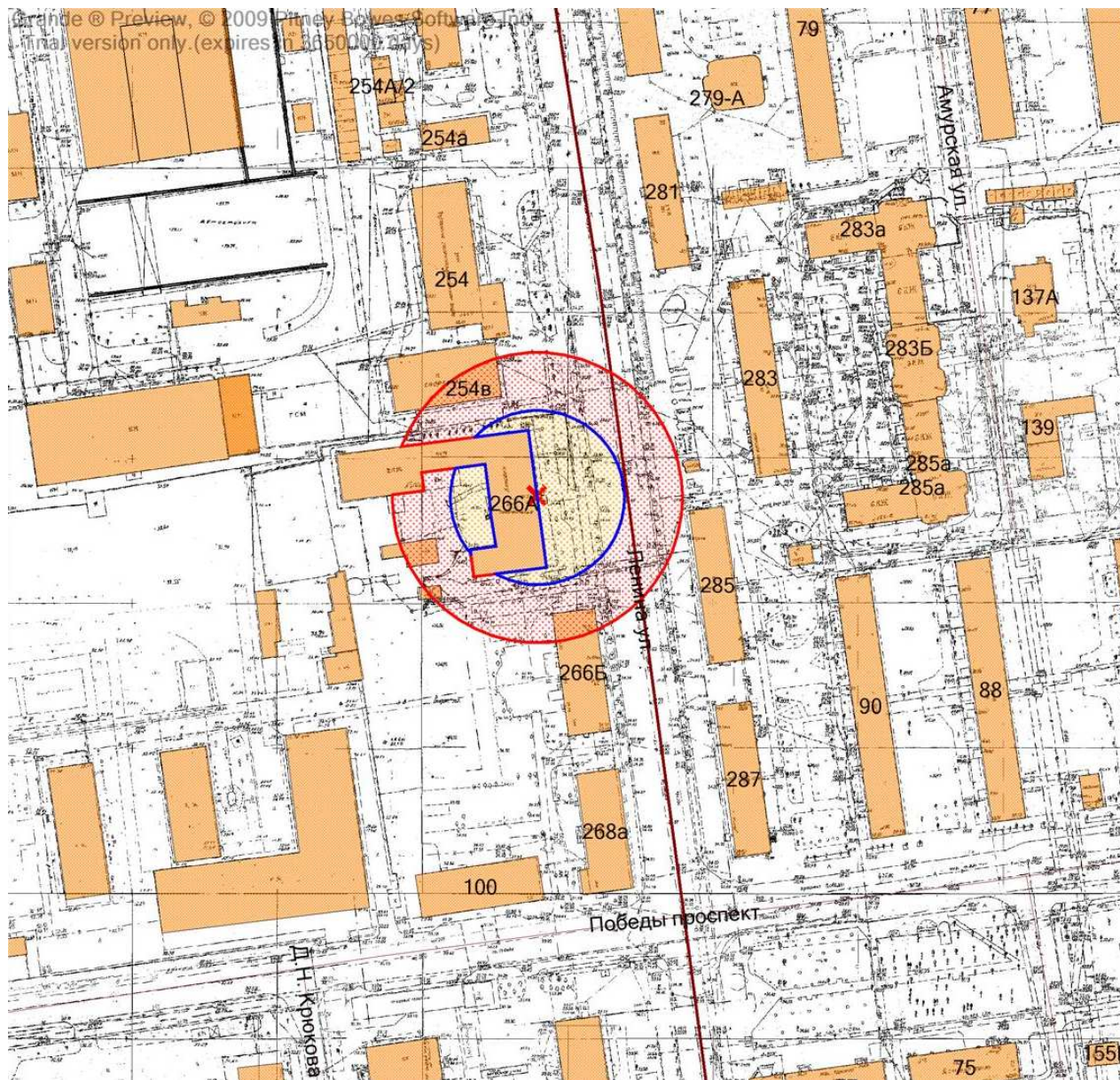
Условные обозначения

-  - граница земельного участка
-  - 30 метров до входа в стационарный объект общественного питания
-  - 50 метров до входа в стационарный объект торговли
-  - вход для посетителей в здание или обособленную территорию (при наличии)





Масштаб 1:2000  
в 1 сантиметре 20 метров

432. Графическое отображение схемы границ прилегающей территории  
ООО «Перспектива»

г. Южно-Сахалинск, ул. Ленина, д. 266-А, помещения № 1-14  
(по техническому плану) на 1-ом этаже



Условные обозначения

-  - граница земельного участка
-  - 30 метров до входа в стационарный объект общественного питания
-  - 50 метров до входа в стационарный объект торговли
-  - вход для посетителей в здание или обособленную территорию (при наличии)

Масштаб 1:2000  
в 1 сантиметре 20 метров