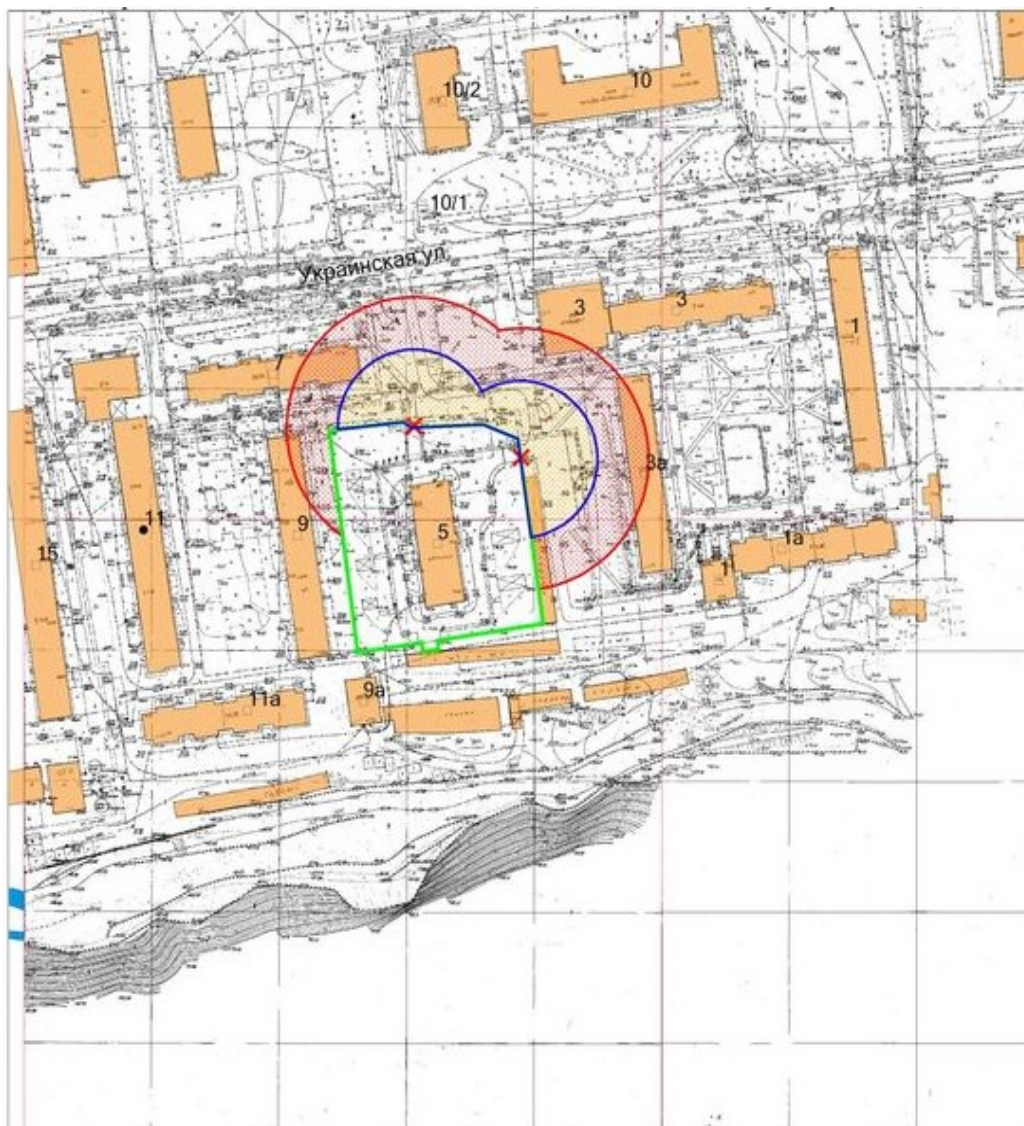






406. Графическое отображение схемы границ прилегающей территории
Муниципальное автономное дошкольное образовательное учреждение детский сад
общеразвивающего вида № 12 «Лесная сказка» г. Южно-Сахалинска
г. Южно-Сахалинск, ул.Украинская, д.5, помещения №27-30 (по плану БТИ)
на 1-м этаже (Кабинет)



Условные обозначения

-  - граница земельного участка
-  - 30 метров до входа в стационарный объект общественного питания
-  - 50 метров до входа в стационарный объект торговли
-  - вход для посетителей в здание или обособленную территорию (при наличии)

Масштаб 1:2000
в 1 сантиметре 20 метров