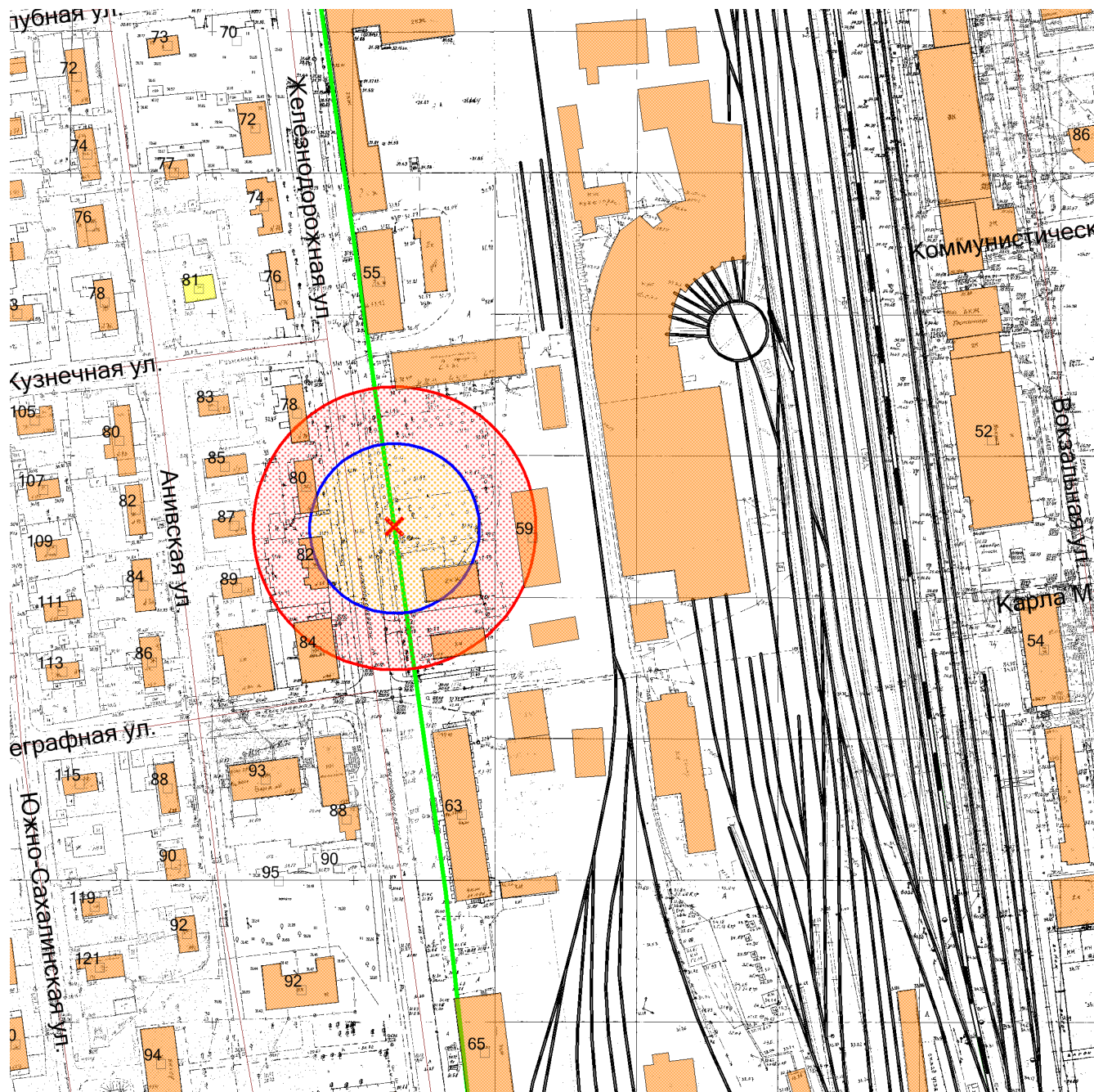






168. Графическое отображение схемы границ прилегающей территории
Частное учреждение здравоохранения «Больница «РЖД-Медицина»
города Южно-Сахалинск» (ЧУЗ «РЖД-Медицина» г. Южно-Сахалинск)
г. Южно-Сахалинск, ул. Железнодорожная, д. 59

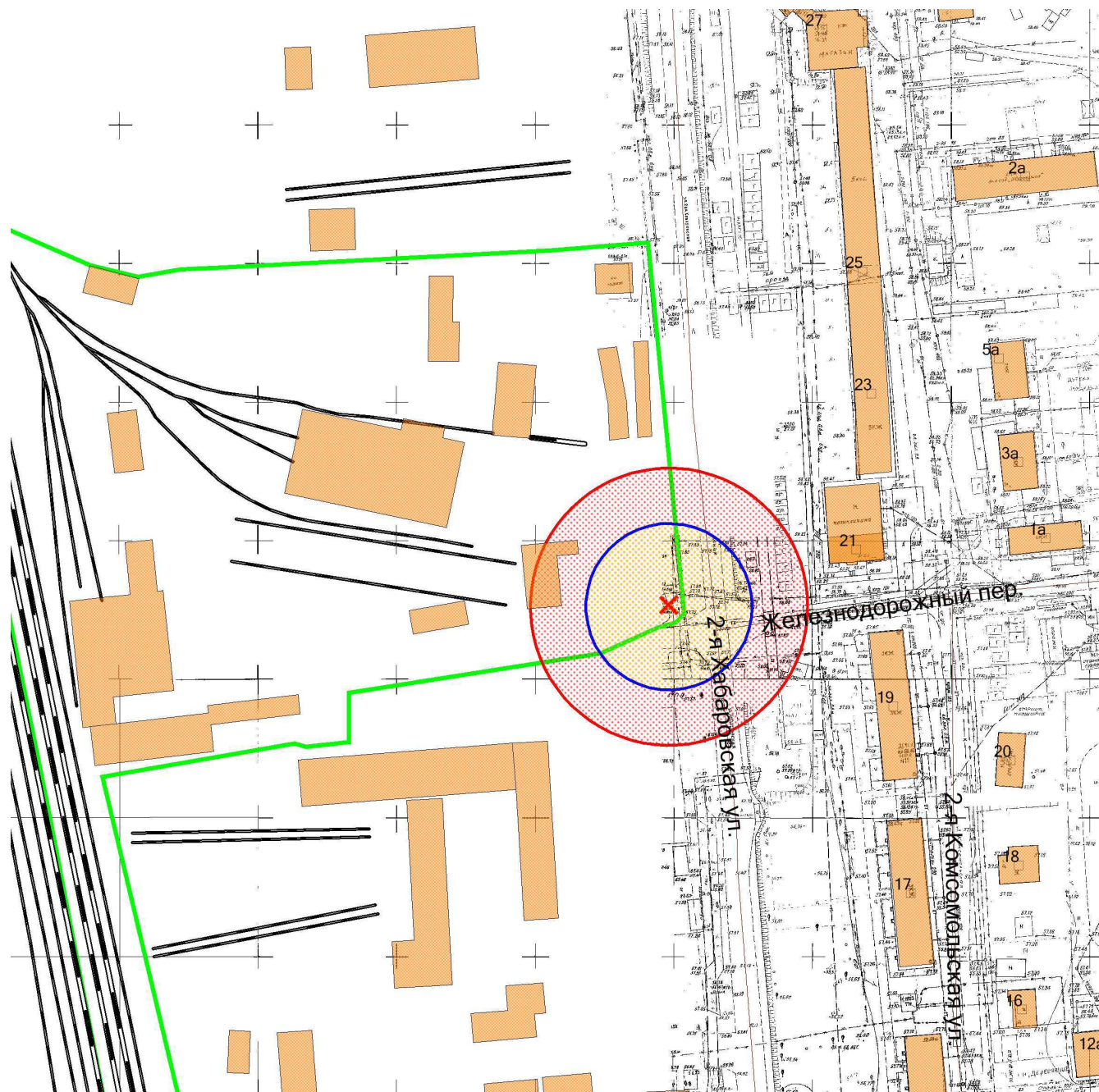


Условные обозначения





-  - граница земельного участка
-  - 30 метров до входа в стационарный объект общественного питания
-  - 50 метров до входа в стационарный объект торговли
-  - вход для посетителей в здание или обособленную территорию (при наличии)

Масштаб 1:2000
в 1 сантиметре 20 метров

169. Графическое отображение схемы границ прилегающей территории
Частное учреждение здравоохранения «Больница «РЖД-Медицина»
города Южно-Сахалинск» (ЧУЗ «РЖД-Медицина» г. Южно-Сахалинск)
г. Южно-Сахалинск, п/р Ново-Александровск, ул. 2-я Хабаровская, д. 51







Условные обозначения

-  - граница земельного участка
-  - 30 метров до входа в стационарный объект общественного питания
-  - 50 метров до входа в стационарный объект торговли
-  - вход для посетителей в здание или обособленную территорию (при наличии)

Масштаб 1:2000
в 1 сантиметре 20 метров

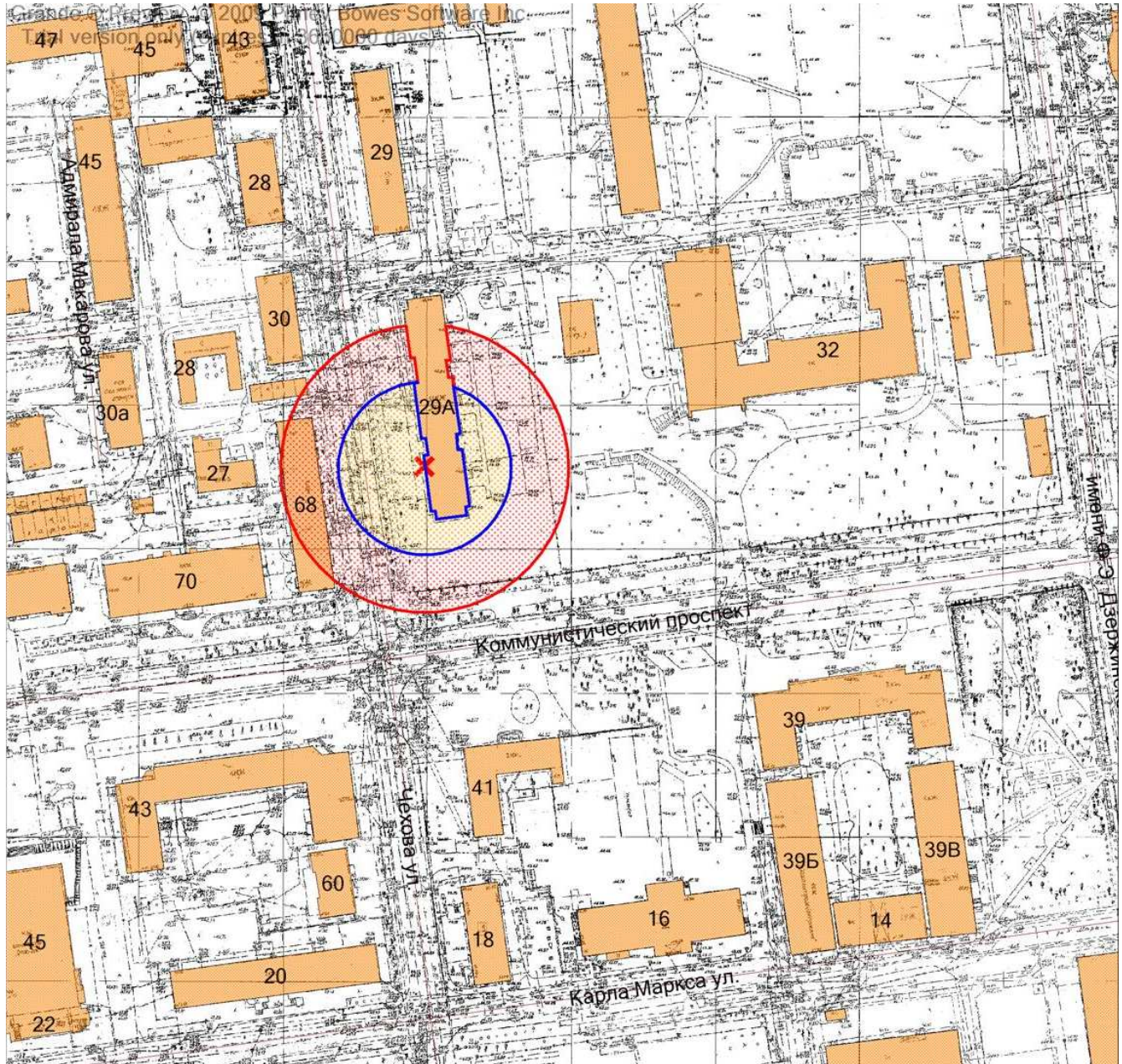
180. Графическое отображение схемы границ прилегающей территории
ООО МЦ «Ваш Доктор»
г. Южно-Сахалинск, ул. Горького, д. 3Б, строение 2







Условные обозначения	
	- граница земельного участка
	- 30 метров до входа в стационарный объект общественного питания
	- 50 метров до входа в стационарный объект торговли
	- вход для посетителей в здание или обособленную территорию (при наличии)

Масштаб 1:2000
в 1 сантиметре 20 метров

220. Графическое отображение схемы границ прилегающей территории
ООО «Медицинский Центр «Сервис-Сахалин»
г. Южно-Сахалинск, ул. Чехова, д. 29А, пом. 1, 2, 5 (по плану БТИ) на 1-ом этаже

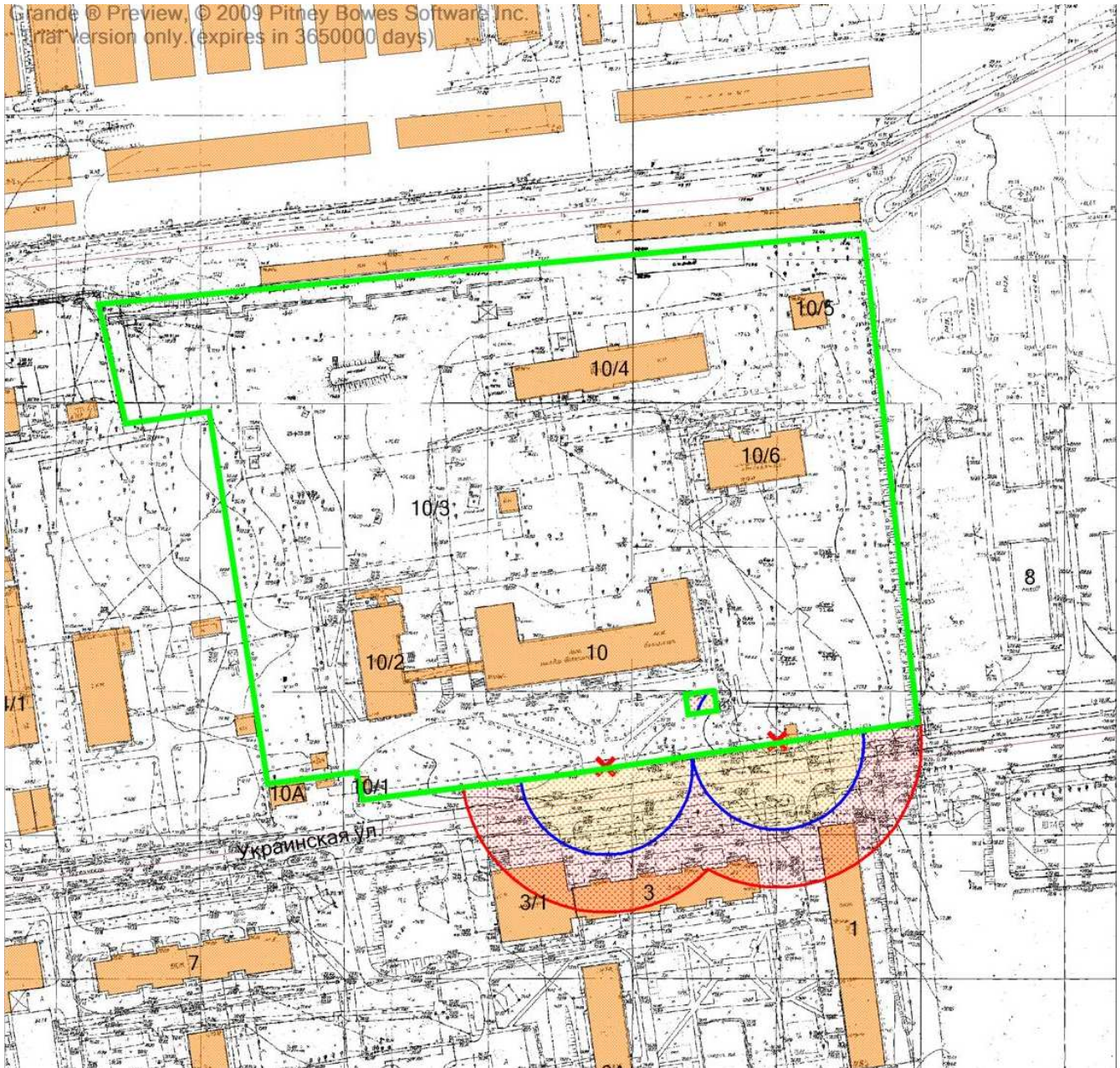


Условные обозначения

-  - граница земельного участка
-  - 30 метров до входа в стационарный объект общественного питания
-  - 50 метров до входа в стационарный объект торговли
-  - вход для посетителей в здание или обособленную территорию (при наличии)

Масштаб 1:2000
в 1 сантиметре 20 метров

222. Графическое отображение схемы границ прилегающей территории
ООО «МРТ-Эксперт Сахалин»
г. Южно-Сахалинск, ул. Украинская, д. 10

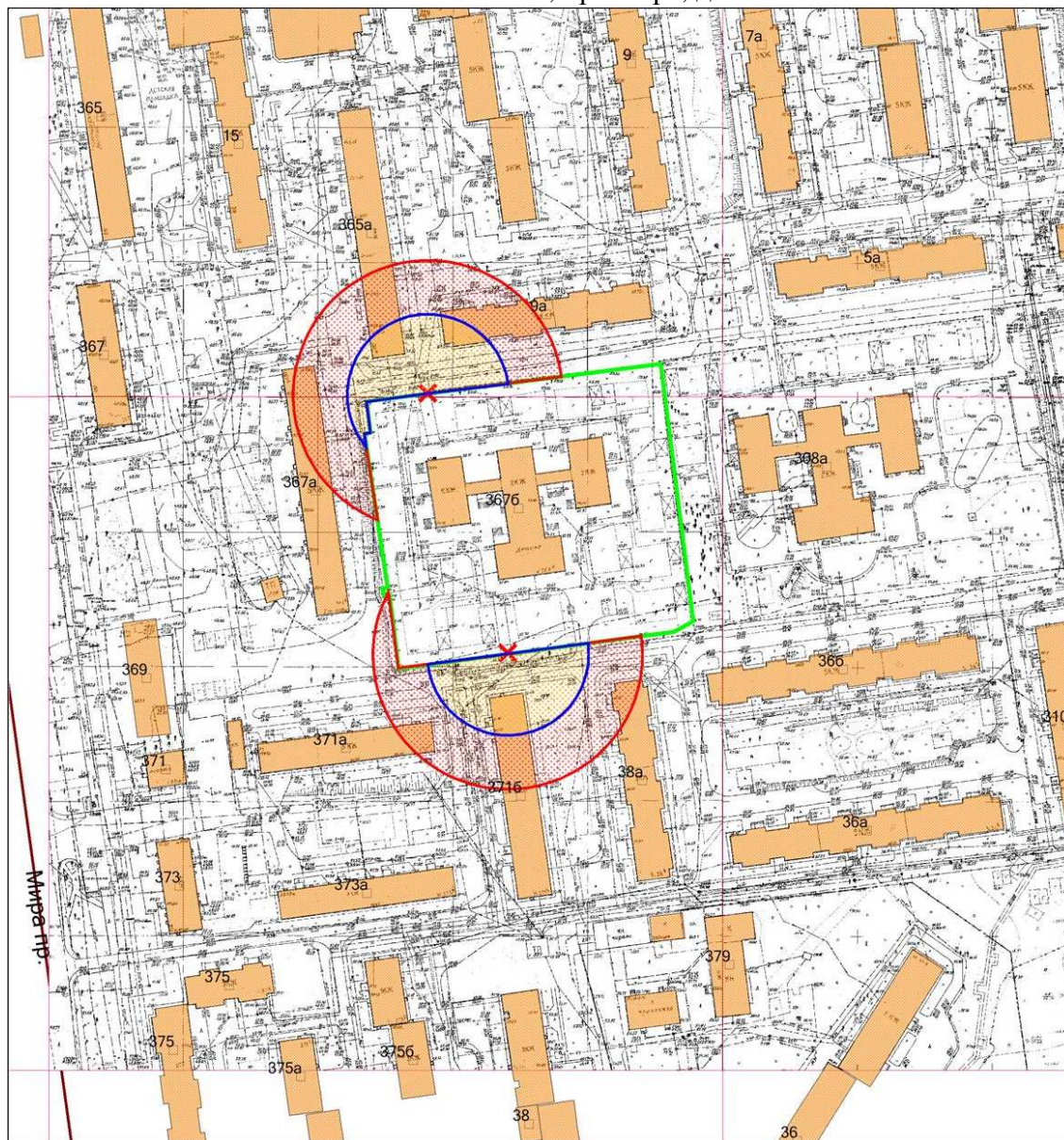


Условные обозначения





- граница земельного участка
- 30 метров до входа в стационарный объект общественного питания
- 50 метров до входа в стационарный объект торговли
- вход для посетителей в здание или обособленную территорию (при наличии)

Масштаб 1:2000
в 1 сантиметре 20 метров

268. Графическое отображение схемы границ прилегающей территории
Муниципальное автономное дошкольное образовательное учреждение детский сад
комбинированного вида № 55 «Веснушка» г. Южно-Сахалинска
г. Южно-Сахалинск, пр. Мира, д. 367Б







Условные обозначения

-  - граница земельного участка
-  - 30 метров до входа в стационарный объект общественного питания
-  - 50 метров до входа в стационарный объект торговли
-  - вход для посетителей в здание или обособленную территорию (при наличии)

Масштаб 1:2000
в 1 сантиметре 20 метров

279. Графическое отображение схемы границ прилегающей территории
Муниципальное автономное дошкольное образовательное учреждение детский сад
комбинированного вида № 11 «Ромашка» г. Южно-Сахалинска
г. Южно-Сахалинск, ул. Ленина, д. 306Б







Условные обозначения	
	- граница земельного участка
	- 30 метров до входа в стационарный объект общественного питания
	- 50 метров до входа в стационарный объект торговли
	- вход для посетителей в здание или обособленную территорию (при наличии)

Масштаб 1:2000
в 1 сантиметре 20 метров

308. Графическое отображение схемы границ прилегающей территории
Государственное бюджетное учреждение «Спортивная школа по волейболу»
г. Южно-Сахалинск, ул. Горького, д. 7/3

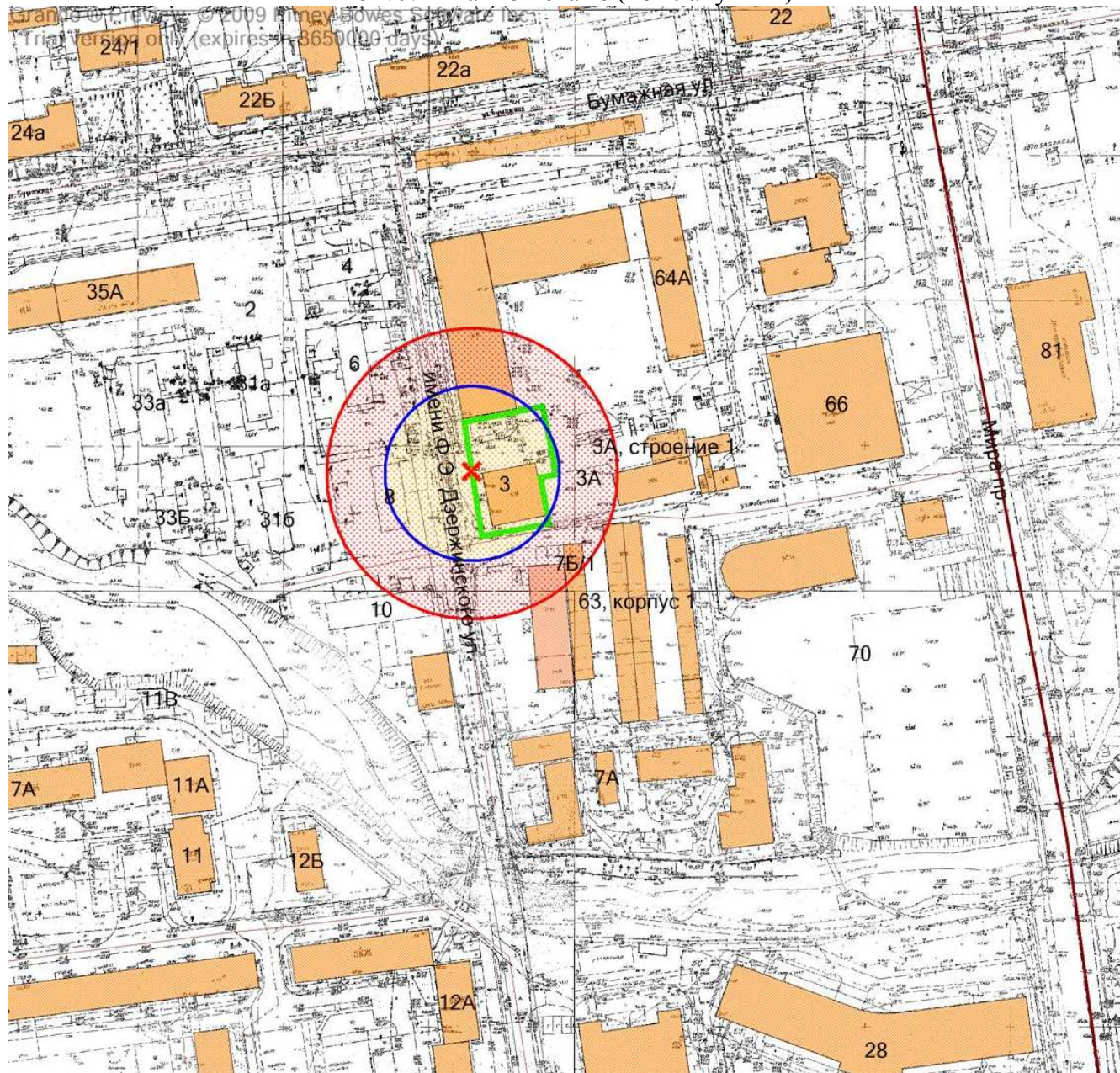


Условные обозначения





-  - граница земельного участка
-  - 30 метров до входа в стационарный объект общественного питания
-  - 50 метров до входа в стационарный объект торговли
-  - вход для посетителей в здание или обособленную территорию (при наличии)

Масштаб 1:2000
в 1 сантиметре 20 метров

381. Графическое отображение схемы границ прилегающей территории
ООО «Коммунальная Строительная Компания»
г. Южно-Сахалинск, улица имени Ф.Э.Дзержинского, 3,
пом. № 4 на 2-ом этаже (по плану БТИ)



Условные обозначения





-  - граница земельного участка
-  - 30 метров до входа в стационарный объект общественного питания
-  - 50 метров до входа в стационарный объект торговли
-  - вход для посетителей в здание или обособленную территорию (при наличии)

Масштаб 1:2000
в 1 сантиметре 20 метров

405. Графическое отображение схемы границ прилегающей территории
Муниципальное бюджетное дошкольное образовательное учреждение № 28
детский сад «Матрешка» г. Южно-Сахалинска
г. Южно-Сахалинск, ул. Науки, д. 8а, помещения 14, 20, 37 - 39, 41 - 42, 44
на 1-м этаже, помещение № 11 на 2-м этаже



Условные обозначения

-  - граница земельного участка
-  - 30 метров до входа в стационарный объект общественного питания
-  - 50 метров до входа в стационарный объект розничной торговли
-  - вход для посетителей в здание или обособленную территорию (при наличии)

Масштаб 1:2000
в 1 сантиметре 20 метров