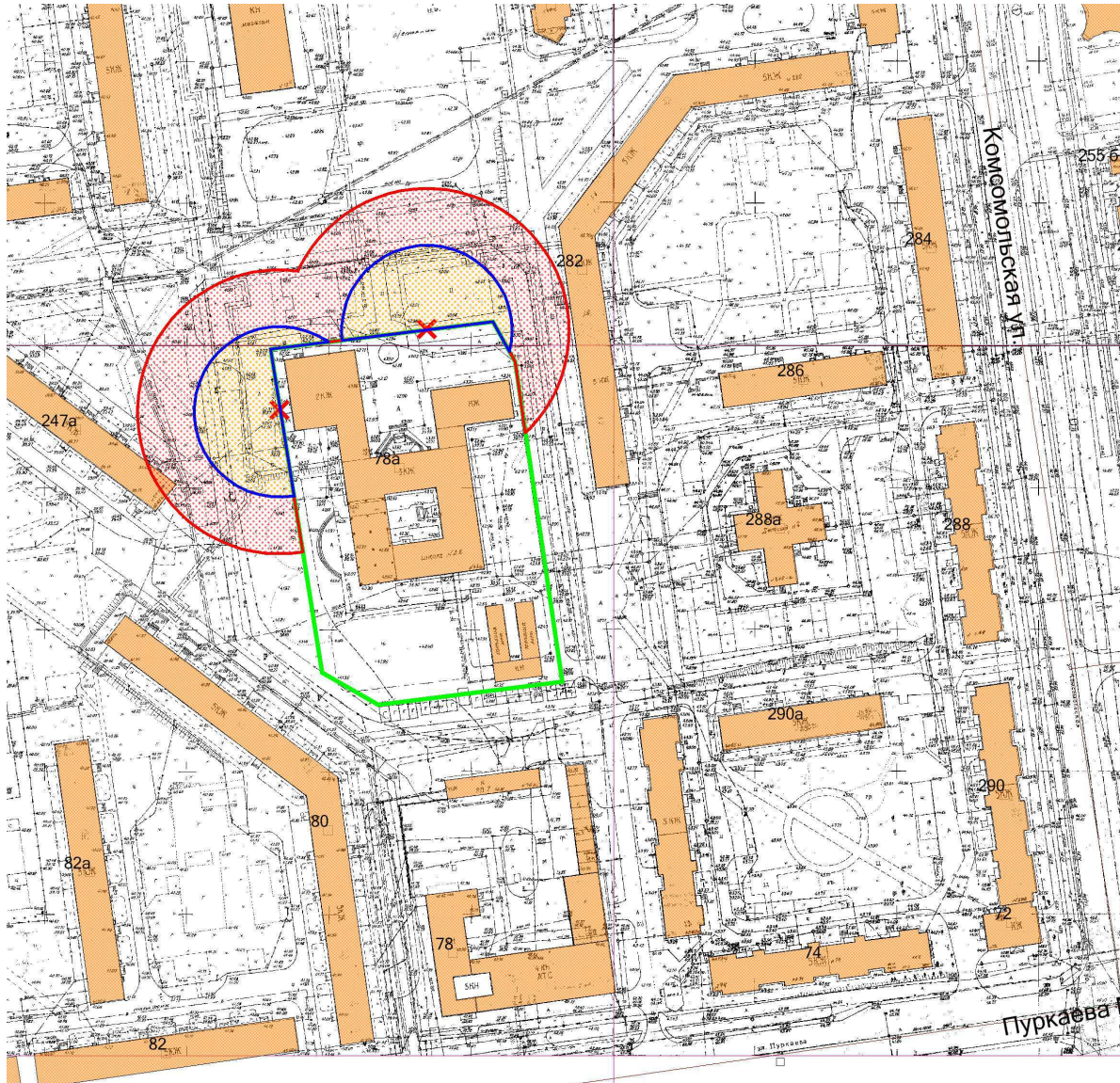






68. Графическое отображение схемы границ прилегающей территории  
Государственное бюджетное учреждение здравоохранения «Областная стоматологическая  
поликлиника» (стоматологический кабинет МБОУ СОШ №22 г. Южно-Сахалинска)  
г. Южно-Сахалинск, ул. Пуркаева М.А., д. 78А, пом. №53 (по плану БТИ) на 3 этаже



Условные обозначения

-  - граница земельного участка
-  - 30 метров до входа в стационарный объект общественного питания
-  - 50 метров до входа в стационарный объект торговли
-  - вход для посетителей в здание или обособленную территорию (при наличии)

Масштаб 1:2000  
в 1 сантиметре 20 метров