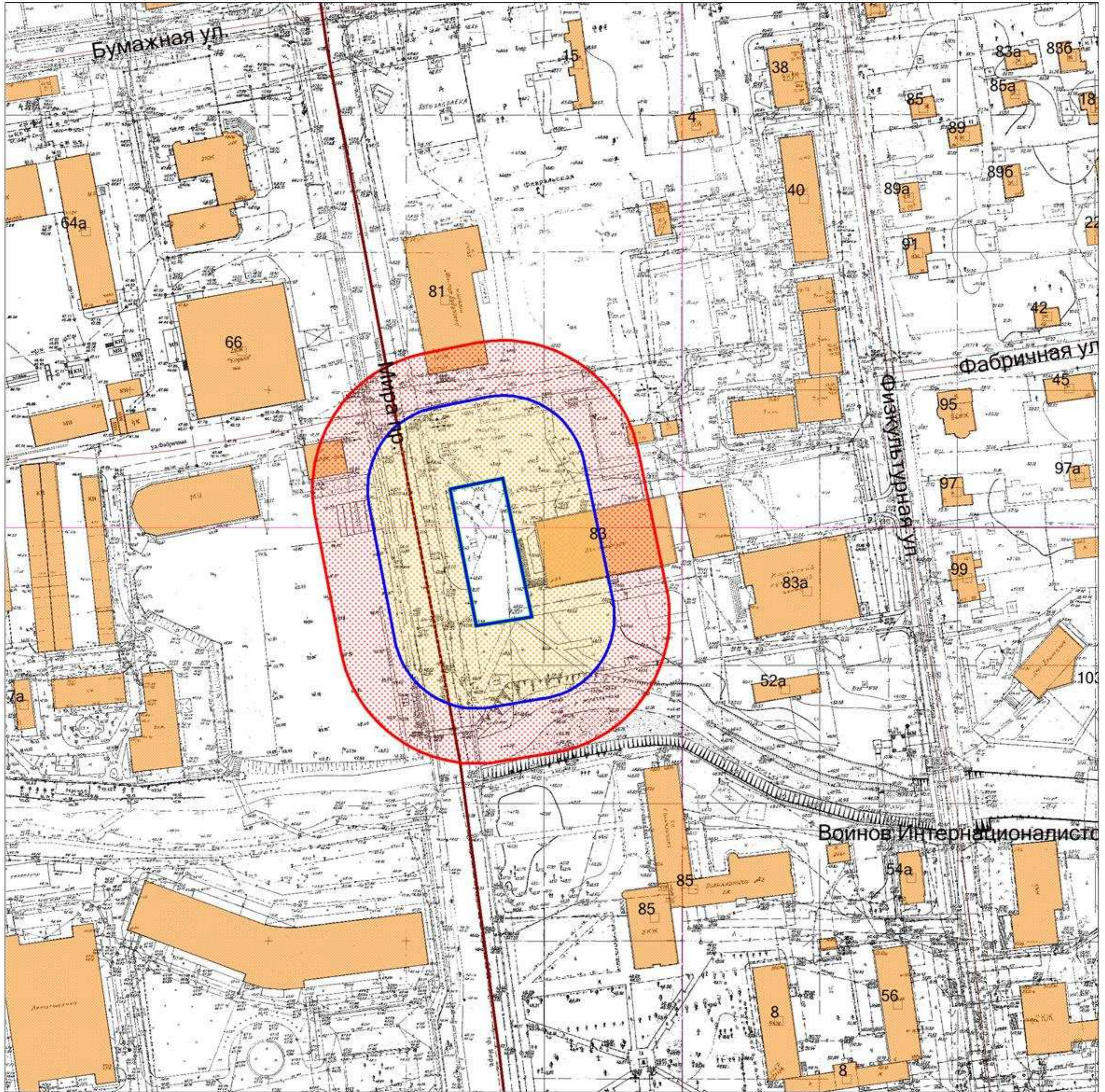






1. Графическое отображение схемы прилегающей территории, Площадка, прилегающая к зданию Дома культуры "Родина" с западной стороны, г. Южно-Сахалинск, пр. Мира, 83

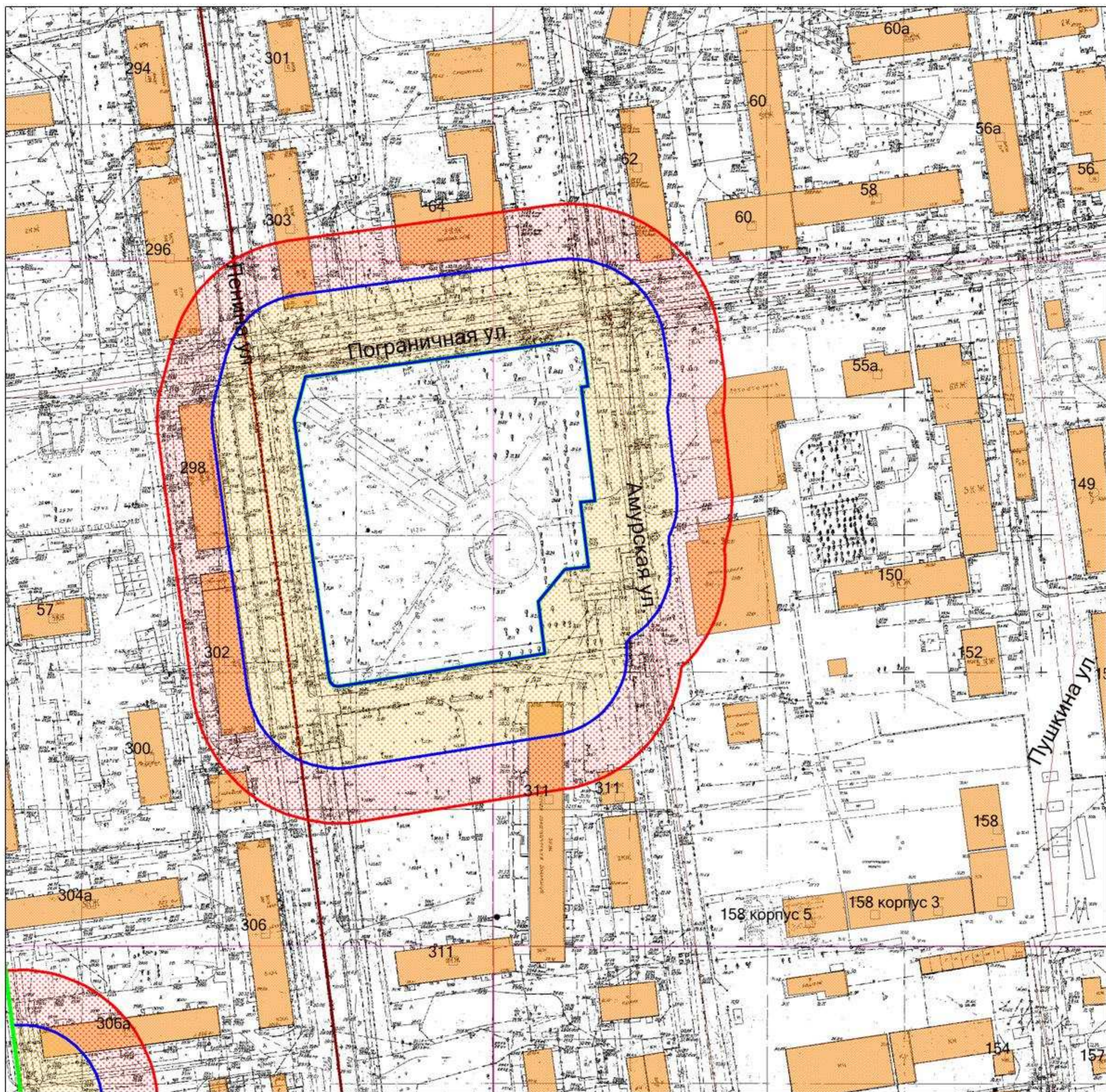


Условные обозначения





-  - места массового скопления граждан
-  - 30 метров по периметру границ территории до входа в стационарный объект общественного питания
-  - 50 метров по периметру границ территории до входа в стационарный объект торговли
-  - вход для посетителей в здание или обособленную территорию (при наличии)

Масштаб 1:2000
в 1 сантиметре 20 метров

2. Графическое отображение схемы прилегающей территории, Сквер "Пограничников", г. Южно-Сахалинск, юго-восточнее пересечения ул. Пограничная и ул. Ленина

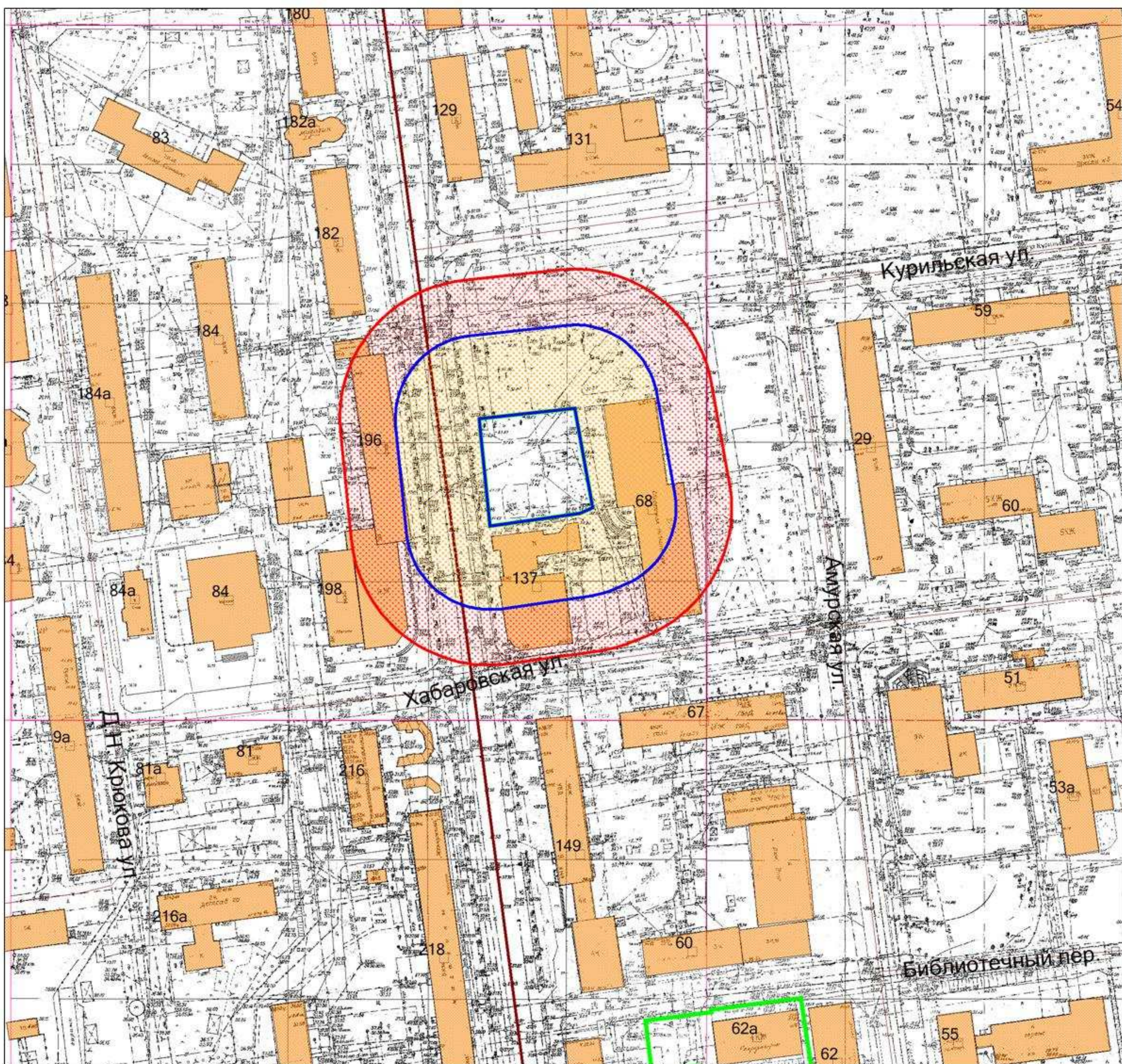


Условные обозначения





-  - места массового скопления граждан
-  - 30 метров по периметру границ территории до входа в стационарный объект общественного питания
-  - 50 метров по периметру границ территории до входа в стационарный объект торговли
-  - вход для посетителей в здание или обособленную территорию (при наличии)

Масштаб 1:2000
в 1 сантиметре 20 метров

3. Графическое отображение схемы прилегающей территории,
Сквер им. А.П. Чехова, г. Южно-Сахалинск, территория, прилегающая к зданию
областной универсиальной научной библиотеки с западной стороны
по ул. Хабаровская, 78

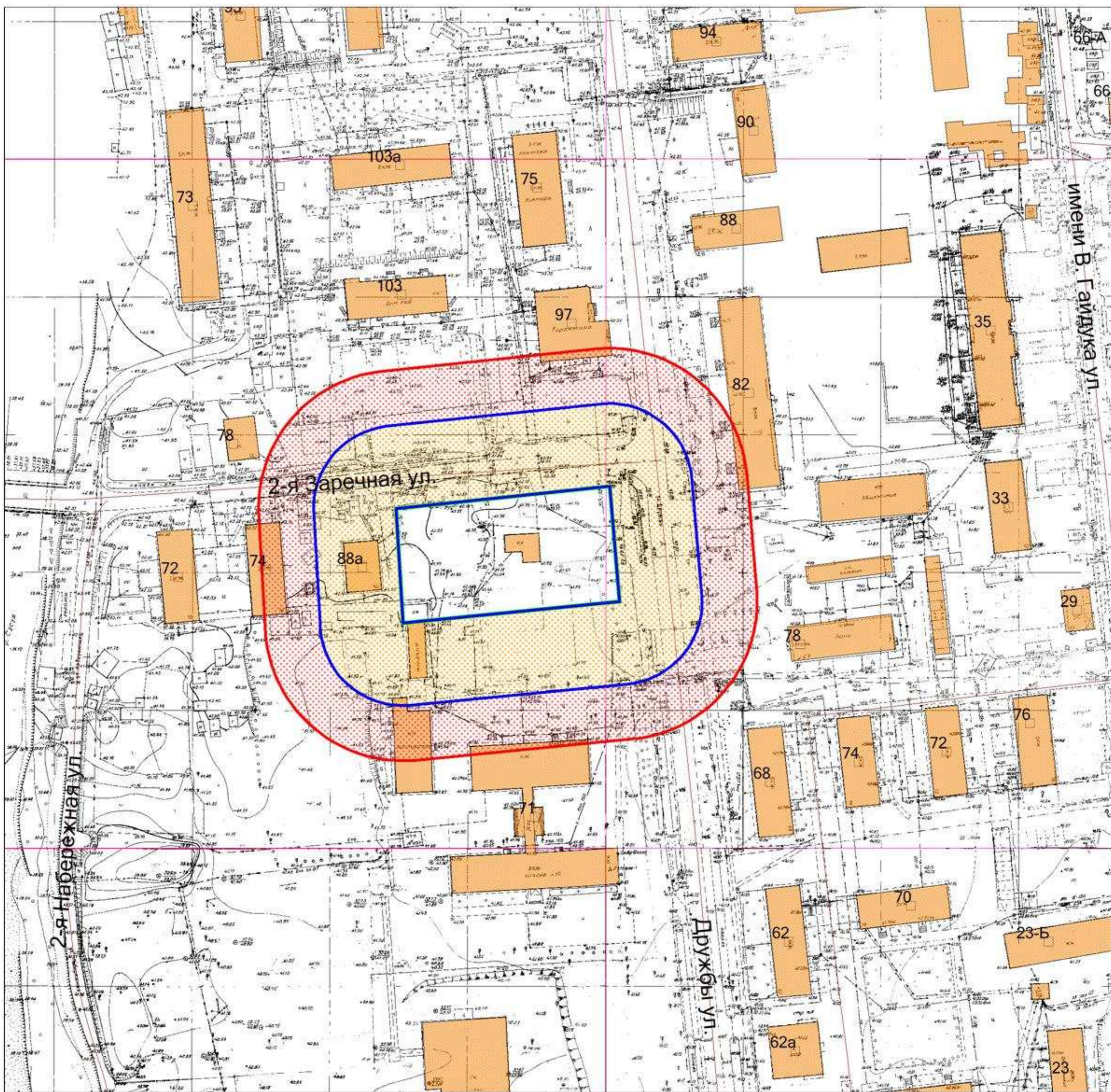


Условные обозначения





-  - места массового скопления граждан
-  - 30 метров по периметру границ территории до входа в стационарный объект общественного питания
-  - 50 метров по периметру границ территории до входа в стационарный объект торговли
-  - вход для посетителей в здание или обособленную территорию (при наличии)

Масштаб 1:2000
в 1 сантиметре 20 метров

4. Графическое отображение схемы прилегающей территории, Сквер Дружбы в планировочном районе Луговое, п.р. Луговое, юго-западнее перекрестка ул. 2-ой Заречная и ул. Дружбы

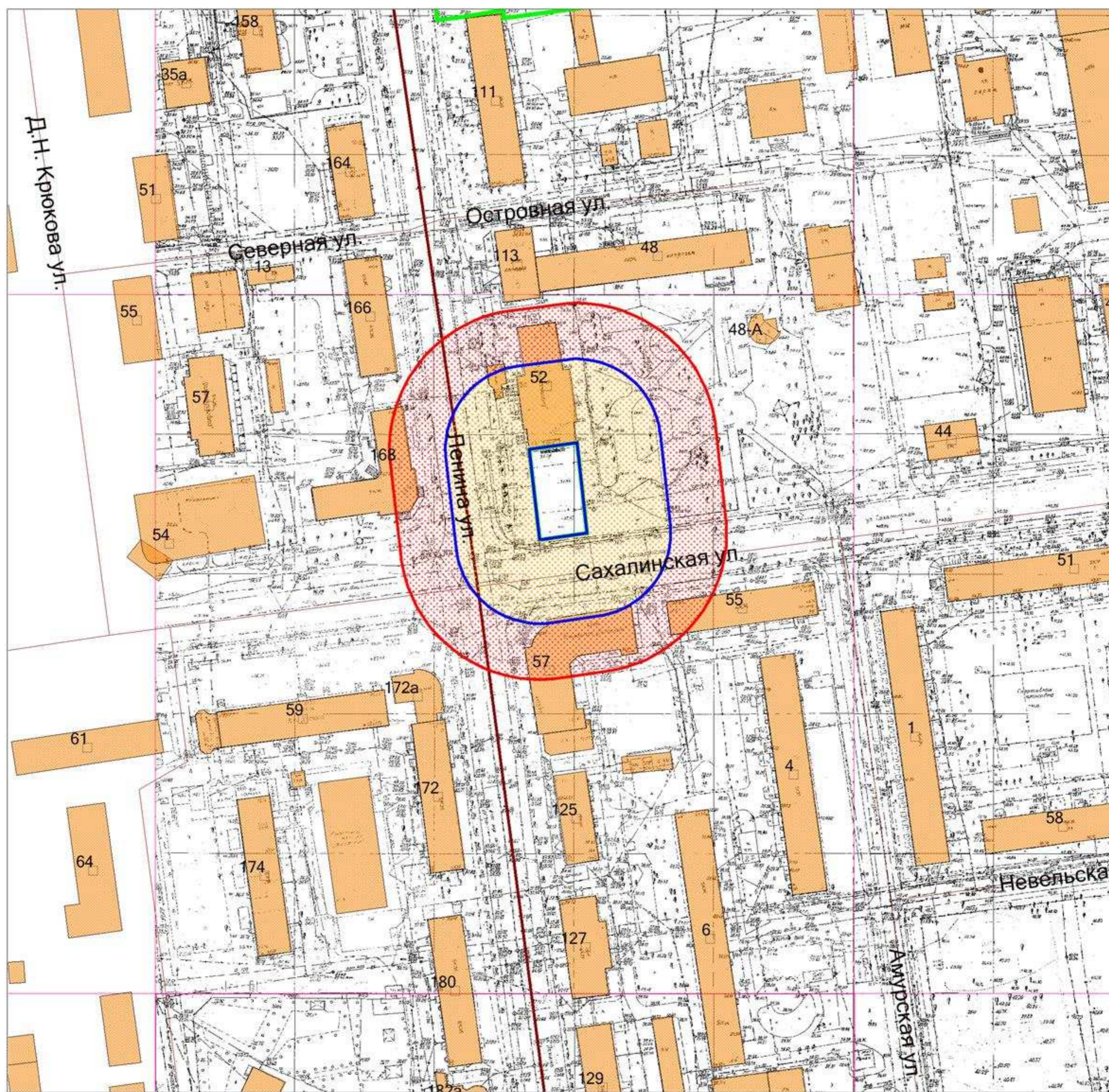


Условные обозначения





-  - места массового скопления граждан
-  - 30 метров по периметру границ территории до входа в стационарный объект общественного питания
-  - 50 метров по периметру границ территории до входа в стационарный объект торговли
-  - вход для посетителей в здание или обособленную территорию (при наличии)

Масштаб 1:2000
в 1 сантиметре 20 метров

5. Графическое отображение схемы прилегающей территории,
Площадка, прилегающая к зданию молодежного культурного центра
"Комсомолец" с южной стороны, г. Южно-Сахалинск, ул. Сахалинская, 52

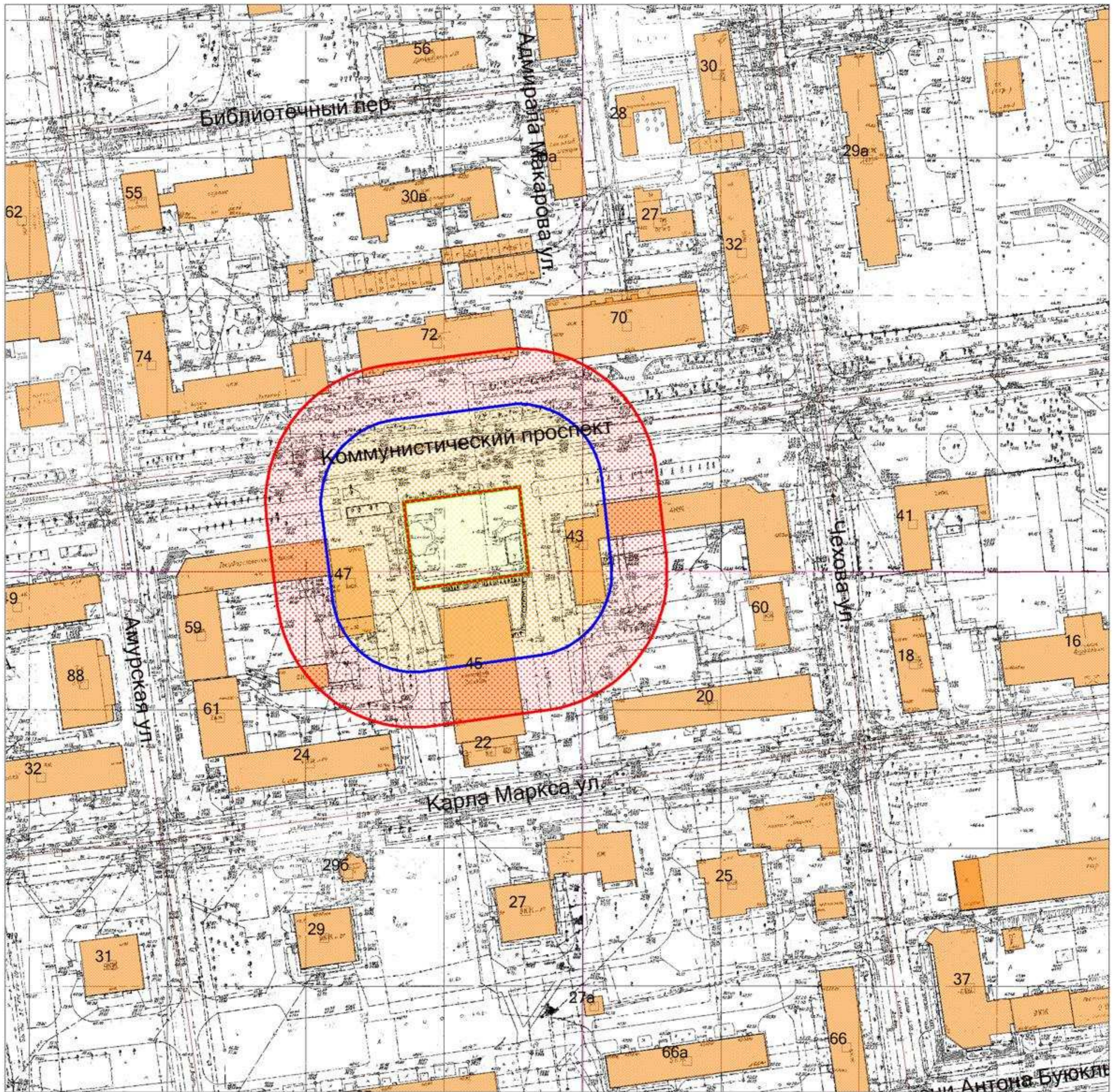


Условные обозначения





-  - места массового скопления граждан
-  - 30 метров по периметру границ территории до входа в стационарный объект общественного питания
-  - 50 метров по периметру границ территории до входа в стационарный объект торговли
-  - вход для посетителей в здание или обособленную территорию (при наличии)

Масштаб 1:2000
в 1 сантиметре 20 метров

6. Графическое отображение схемы прилегающей территории,
Площадка, прилегающая к зданию киноконцертного зала "Октябрь" с северной
стороны, г. Южно-Сахалинск, Коммунистический проспект, 45



Условные обозначения

-  - места массового скопления граждан
-  - 30 метров по периметру границ территории до входа в стационарный объект общественного питания
-  - 50 метров по периметру границ территории до входа в стационарный объект торговли
-  - вход для посетителей в здание или обособленную территорию (при наличии)

Масштаб 1:2000
в 1 сантиметре 20 метров