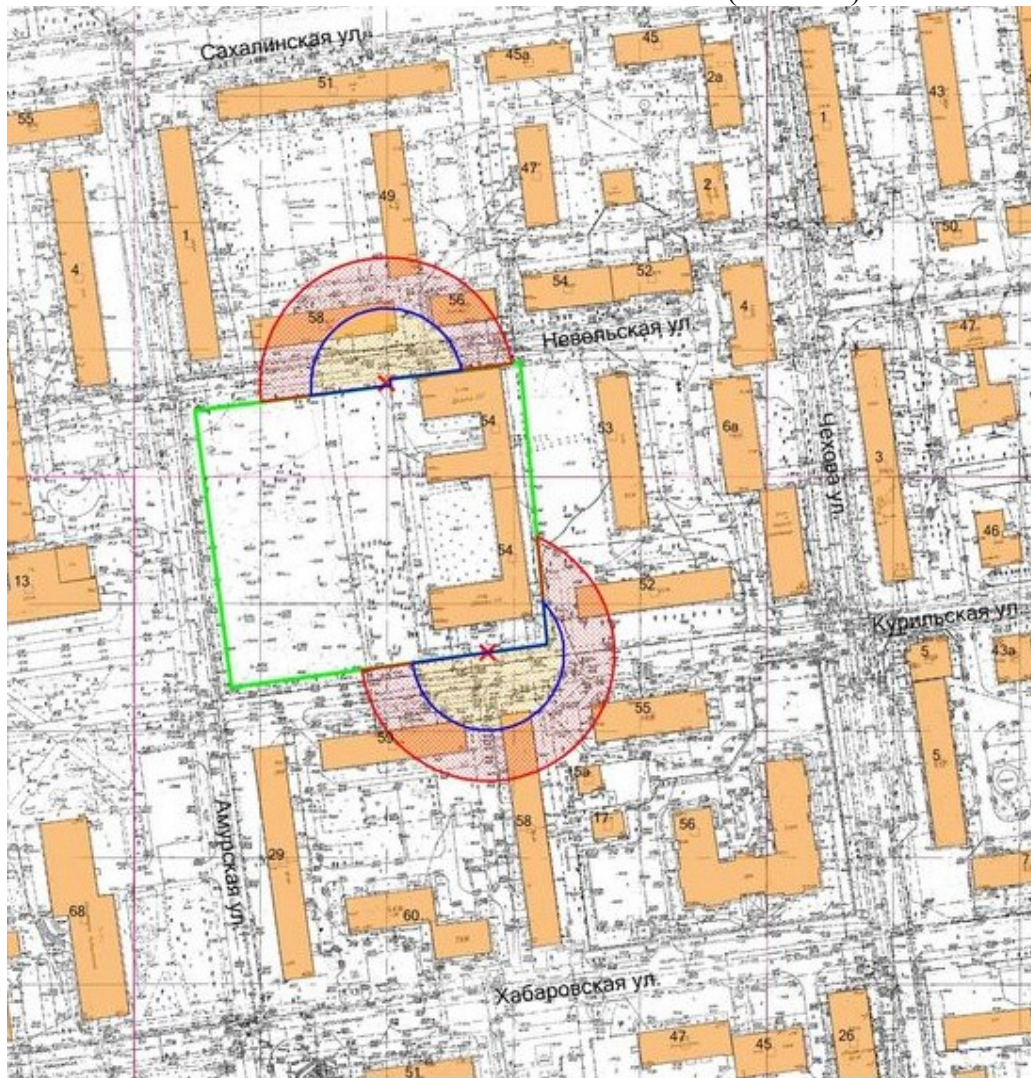






40. Графическое отображение схемы границ прилегающей территории
Государственное бюджетное учреждение здравоохранения Сахалинской области «Южно-Сахалинская детская городская поликлиника»Муниципальное автономное общеобразовательное учреждение средняя общеобразовательная школа № 5 г. Южно-Сахалинска)
г. Южно-Сахалинск, ул. Курильская, д. 54, помещения № 60-62 (по плану БТИ) на 1-ом этаже - МБОУ СОШ № 5 г. Южно-Сахалинска (Кабинет)



Условные обозначения	
	- граница земельного участка
	- 30 метров до входа в стационарный объект общественного питания
	- 50 метров до входа в стационарный объект торговли
	- вход для посетителей в здание или обособленную территорию (при наличии)

Масштаб 1:2000
в 1 сантиметре 20 метров