





15. Графическое отображение схемы границ прилегающей территории
Универсальная площадка,
с. Синегорск, ул. Горная, д.1а

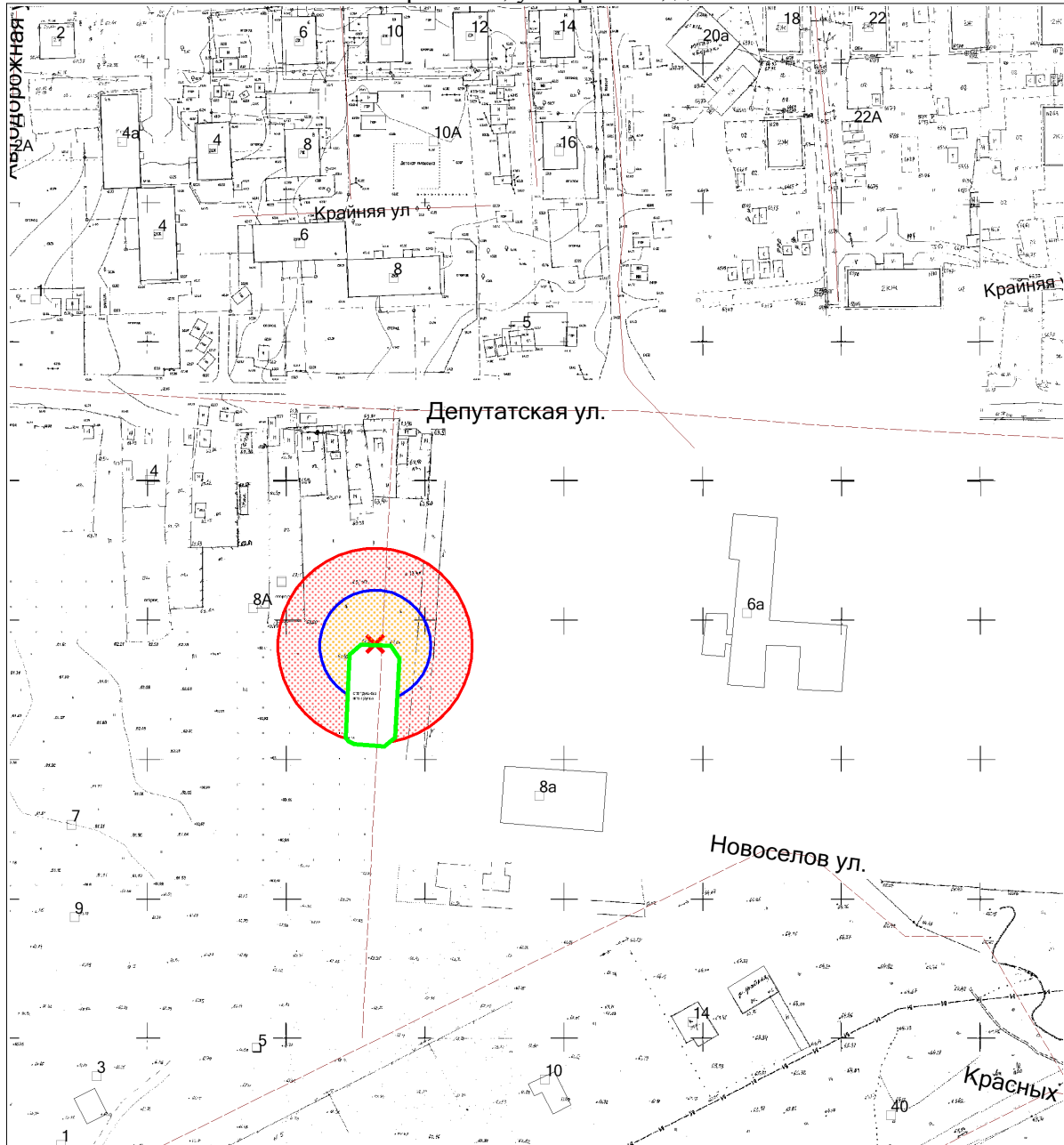


Условные обозначения





-  - граница земельного участка
-  - 20 метров до входа в стационарный объект общественного питания
-  - 35 метров до входа в стационарный объект торговли
-  - вход для посетителей в здание или обособленную территорию (при наличии)

Масштаб 1:2000
в 1 сантиметре 20 метров

24. Графическое отображение схемы границ прилегающей территории
Универсальная площадка,
с. Березняки, ул. Крайняя, д. 8а

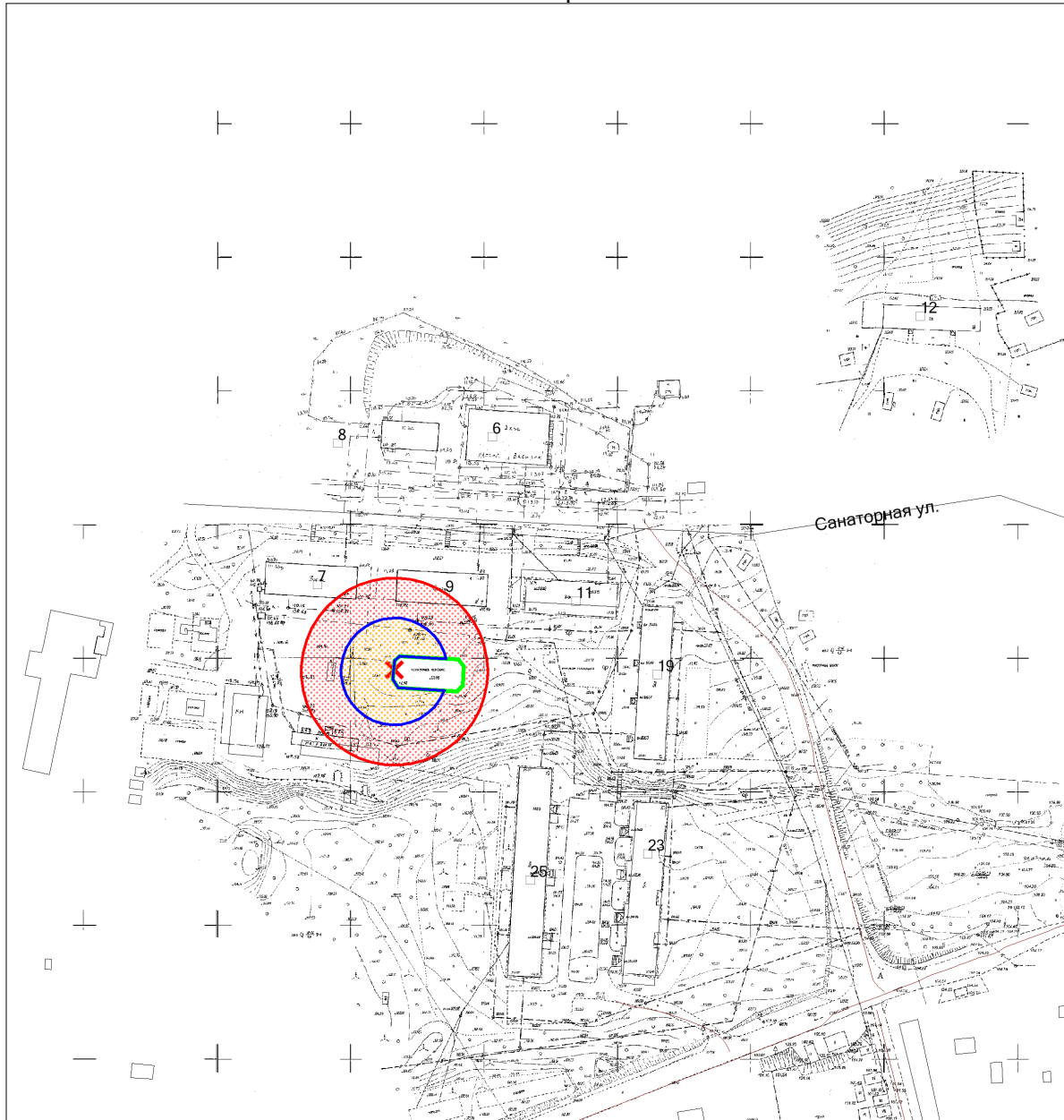


Условные обозначения





-  - граница земельного участка
-  - 20 метров до входа в стационарный объект общественного питания
-  - 35 метров до входа в стационарный объект торговли
-  - вход для посетителей в здание или обособленную территорию (при наличии)

Масштаб 1:2000
в 1 сантиметре 20 метров

26. Графическое отображение схемы границ прилегающей территории
Универсальная площадка,
с. Санаторное

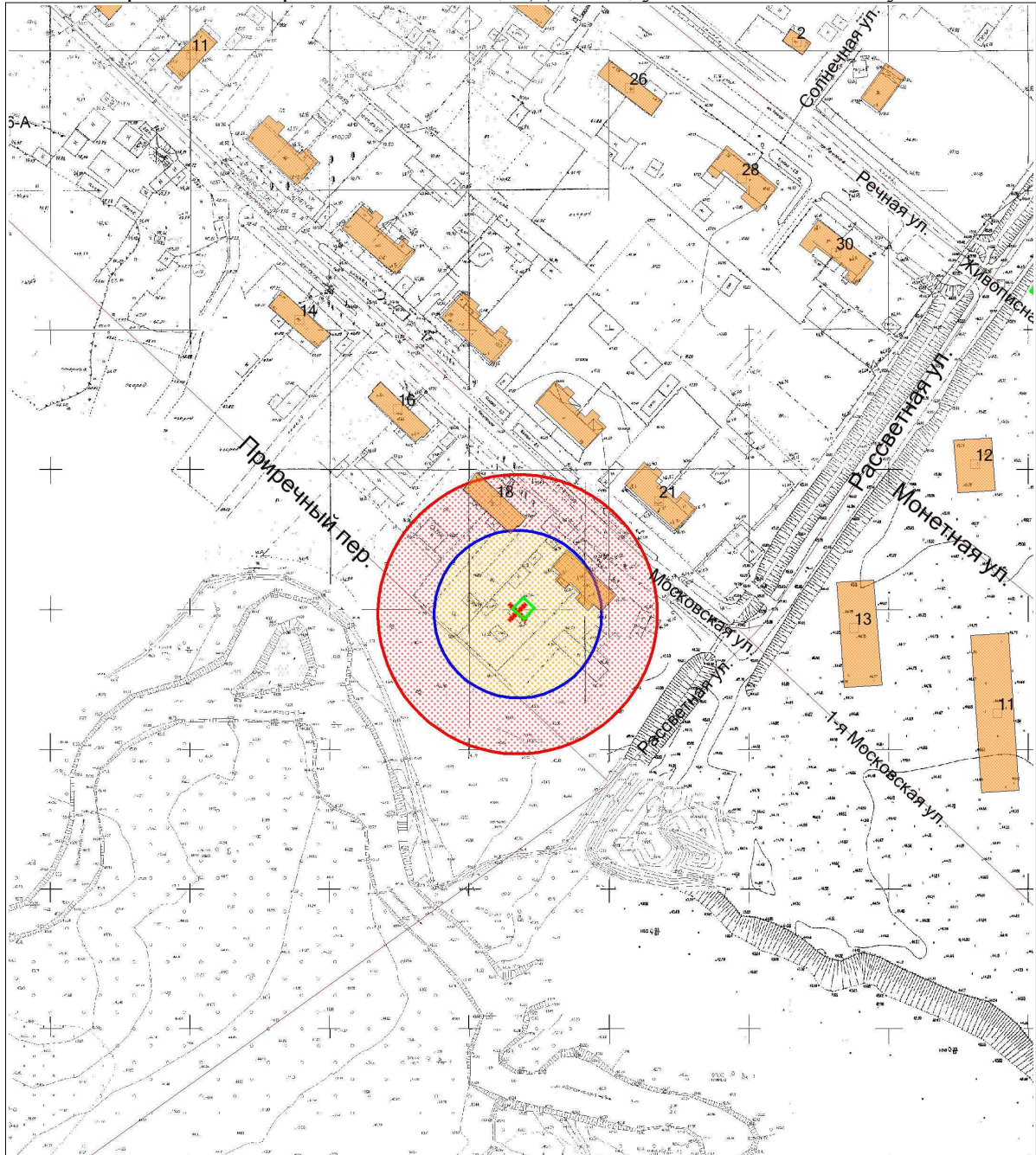


Условные обозначения





-  - граница земельного участка
-  - 20 метров до входа в стационарный объект общественного питания
-  - 35 метров до входа в стационарный объект торговли
-  - вход для посетителей в здание или обособленную территорию (при наличии)

Масштаб 1:2000
в 1 сантиметре 20 метров

63. Графическое отображение схемы границ прилегающей территории
Комбинированная спортивная площадка, с.Дальнее, ул.1-я Московская и ул.Рассветная

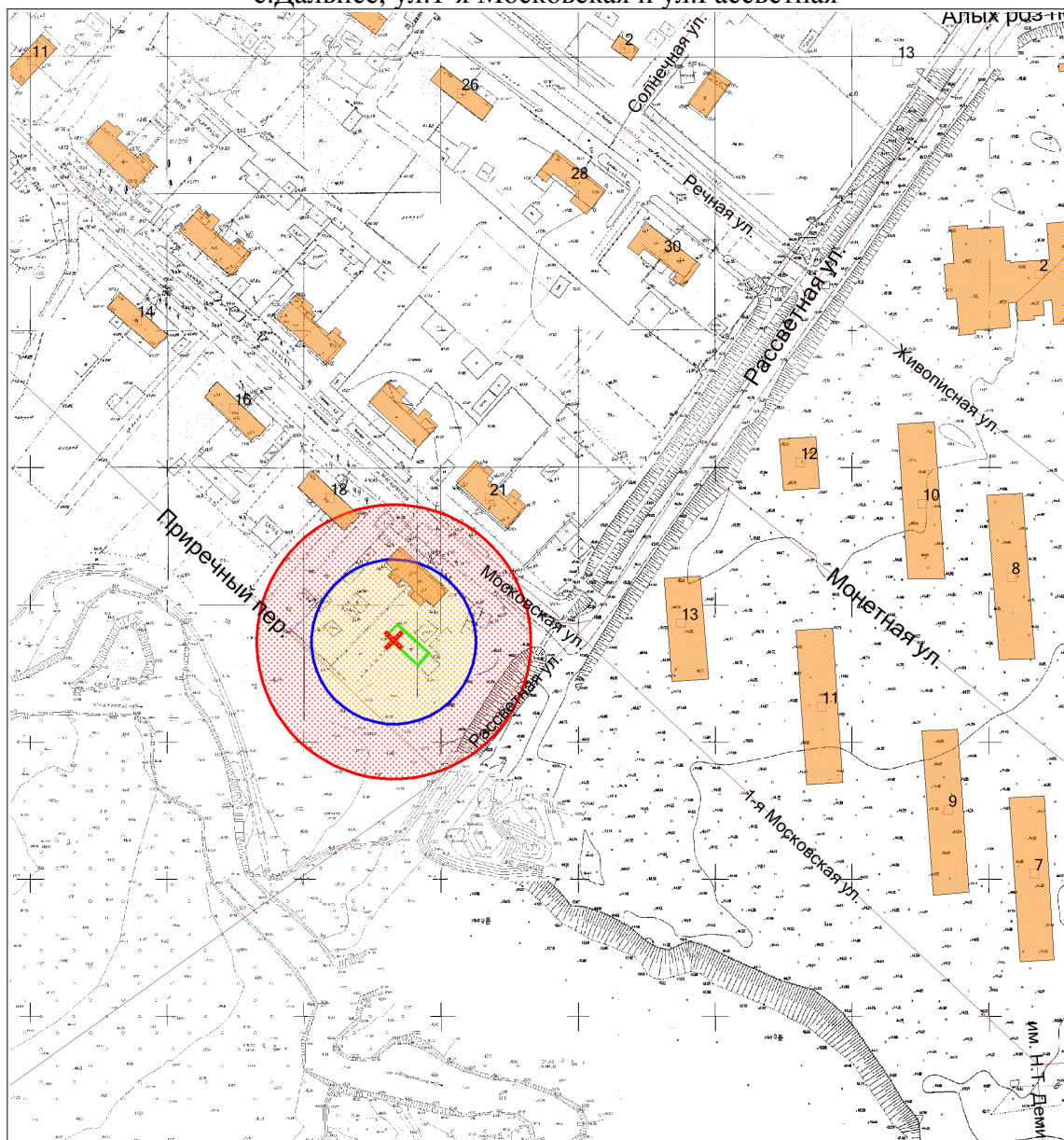


Условные обозначения





-  - граница земельного участка
-  - 20 метров до входа в стационарный объект общественного питания
-  - 35 метров до входа в стационарный объект торговли
-  - вход для посетителей в здание или обособленную территорию (при наличии)

Масштаб 1:2000
в 1 сантиметре 20 метров

64. Графическое отображение схемы границ прилегающей территории
Гимнастическая универсальная спортивная площадка,
с.Дальнее, ул.1-я Московская и ул.Рассветная

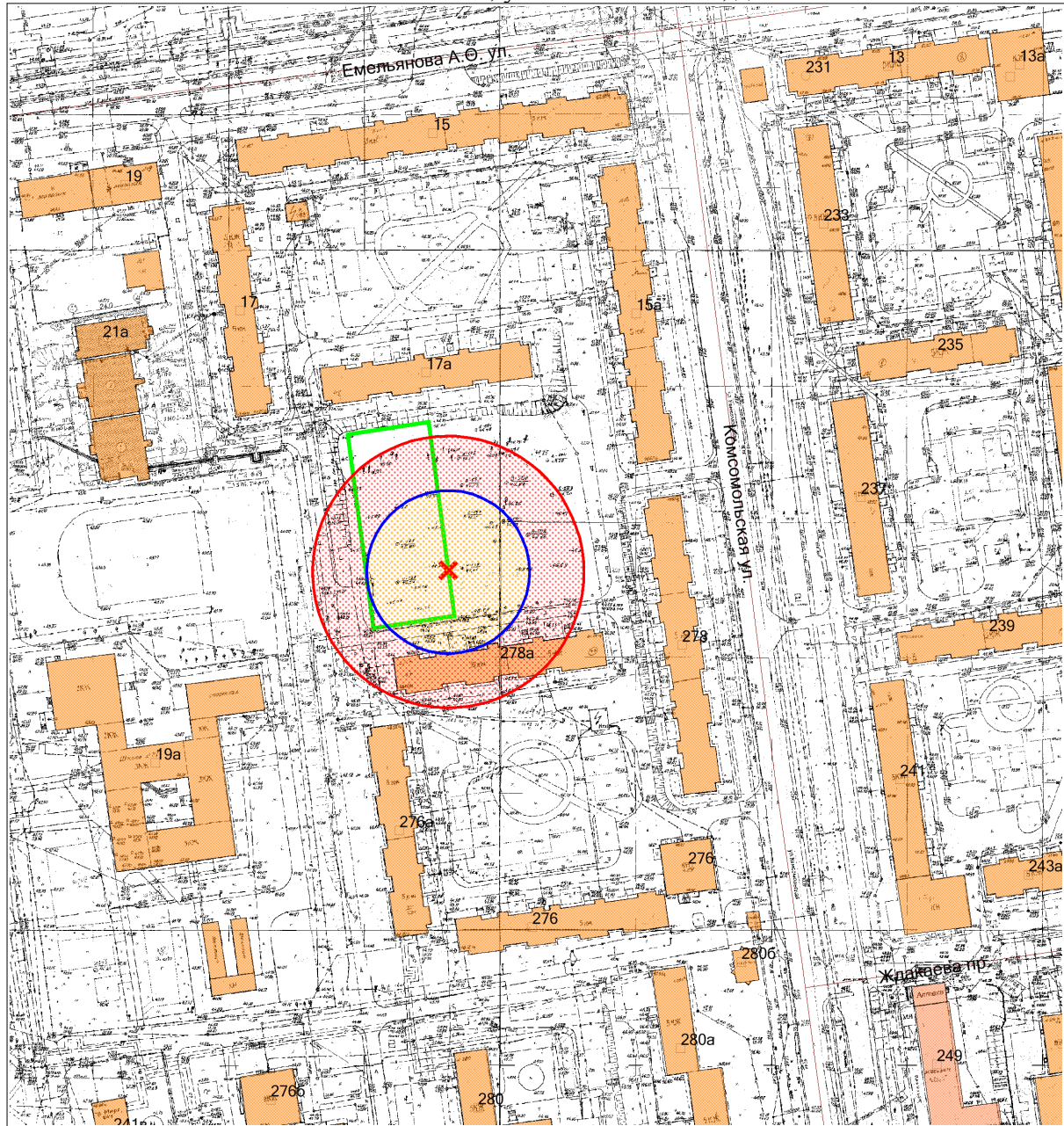


Условные обозначения





-  - граница земельного участка
-  - 30 метров до входа в стационарный объект общественного питания
-  - 50 метров до входа в стационарный объект торговли
-  - вход для посетителей в здание или обособленную территорию (при наличии)

Масштаб 1:2000
в 1 сантиметре 20 метров

65. Графическое отображение схемы границ прилегающей территории
Гимнастическая площадка,
г.Южно-Сахалинск, ул.Комсомольская, д.278б



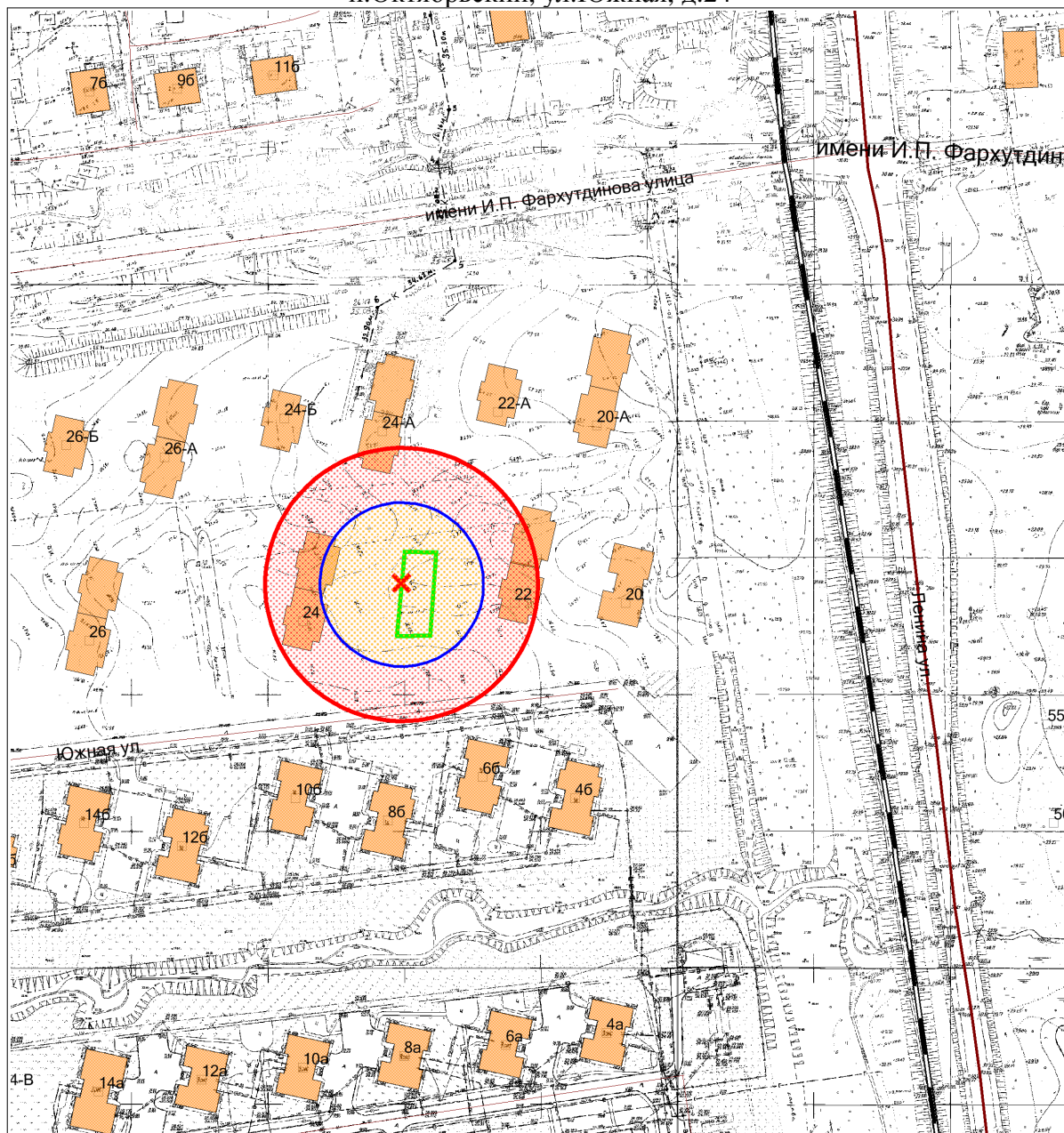
Условные обозначения

-  - граница земельного участка
-  - 30 метров до входа в стационарный объект общественного питания
-  - 50 метров до входа в стационарный объект торговли
-  - вход для посетителей в здание или обособленную территорию (при наличии)





Масштаб 1:2000

в 1 сантиметре 20 метров

66. Графическое отображение схемы границ прилегающей территории
Гимнастическая площадка
п.Октябрьский, ул.Южная, д.24

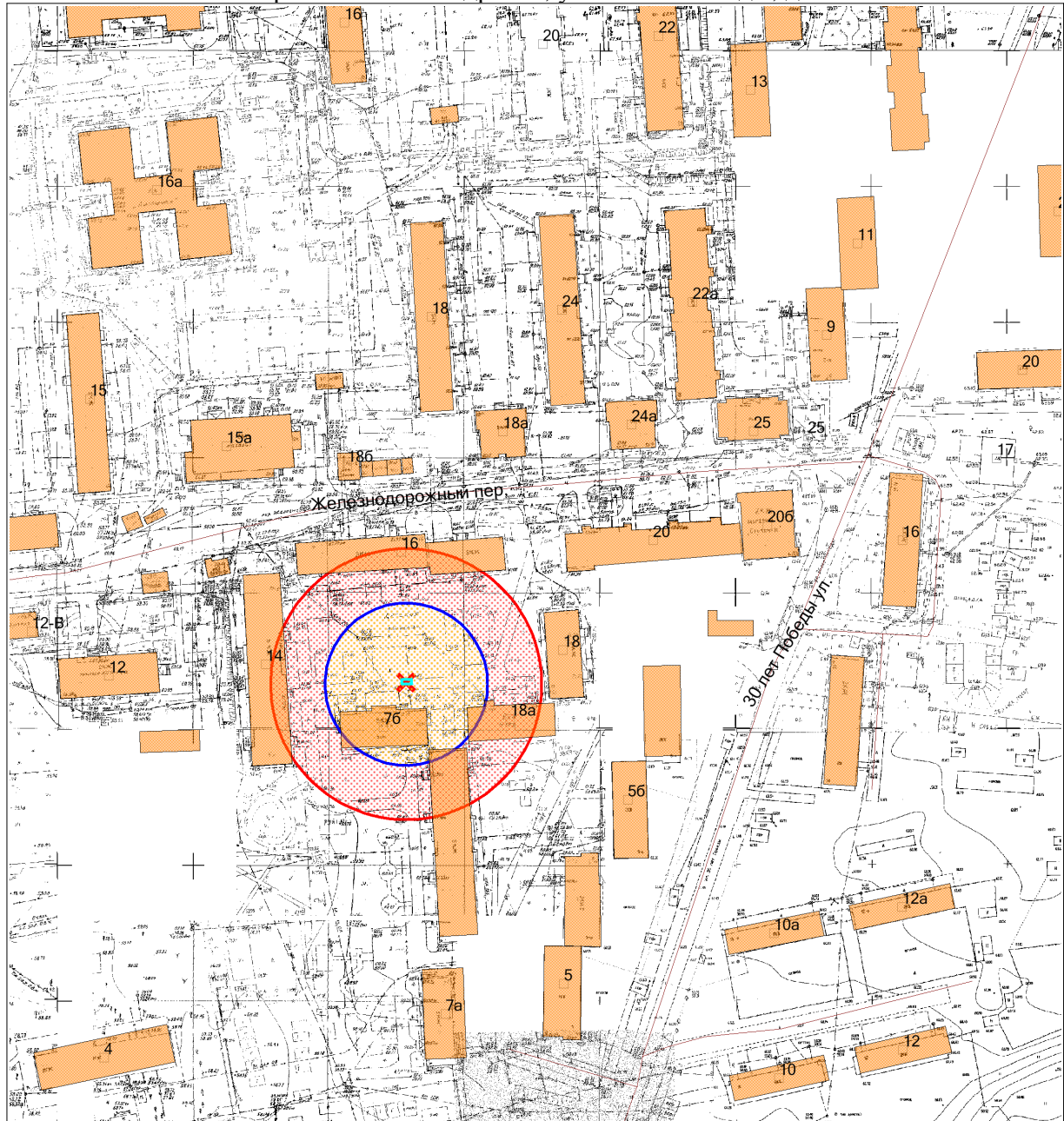


Условные обозначения





-  - граница земельного участка
-  - 30 метров до входа в стационарный объект общественного питания
-  - 50 метров до входа в стационарный объект торговли
-  - вход для посетителей в здание или обособленную территорию (при наличии)

Масштаб 1:2000
в 1 сантиметре 20 метров

67. Графическое отображение схемы границ прилегающей территории
Хоккейный корт
п/р.Ново-Александровск, ул. 30 лет Победы, д.7



Условные обозначения

-  - граница земельного участка
-  - 30 метров до входа в стационарный объект общественного питания
-  - 50 метров до входа в стационарный объект торговли
-  - вход для посетителей в здание или обособленную территорию (при наличии)

Масштаб 1:2000
в 1 сантиметре 20 метров