





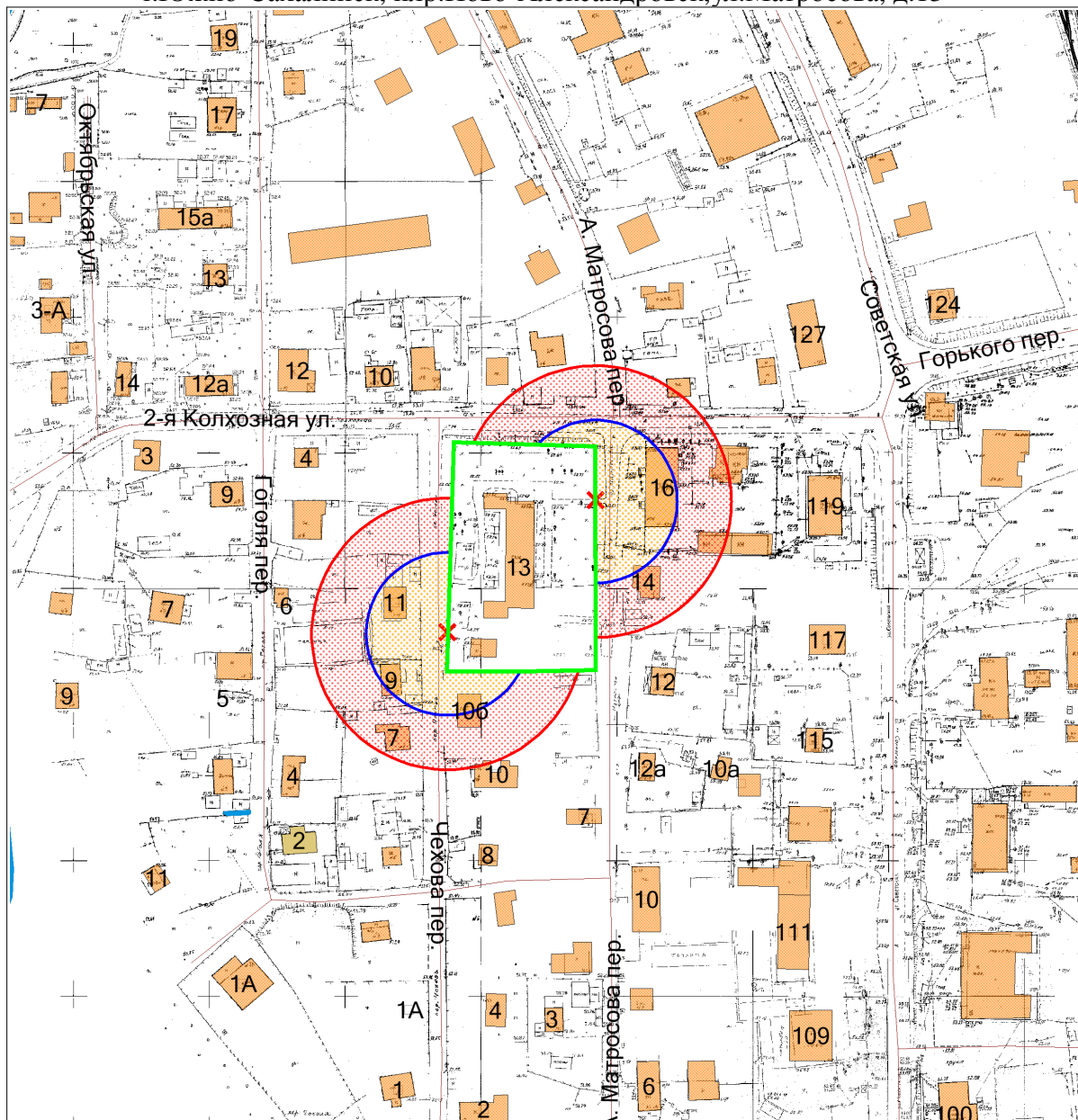
31. Графическое отображение схемы границ прилегающей территории  
Муниципальное бюджетное учреждение дополнительного образования Специализированная  
детско-юношеская спортивная школа олимпийского резерва по греко-римской борьбе,  
дворец спорта г.Южно-Сахалинска, г.Южно-Сахалинск, ул. Горького, д. 7/1







Условные обозначения	
	- граница земельного участка
	- 30 метров до входа в стационарный объект общественного питания
	- 50 метров до входа в стационарный объект торговли
	- вход для посетителей в здание или обособленную территорию (при наличии)

Масштаб 1:2000  
в 1 сантиметре 20 метров

32. Графическое отображение схемы границ прилегающей территории  
Муниципальное бюджетное учреждение дополнительного образования Специализированная  
детско-юношеская спортивная школа олимпийского резерва по греко-римской борьбе  
г.Южно-Сахалинска (филиал), спортивный зал  
г.Южно-Сахалинск, плр.Ново-Александровск,ул.Матросова, д.13

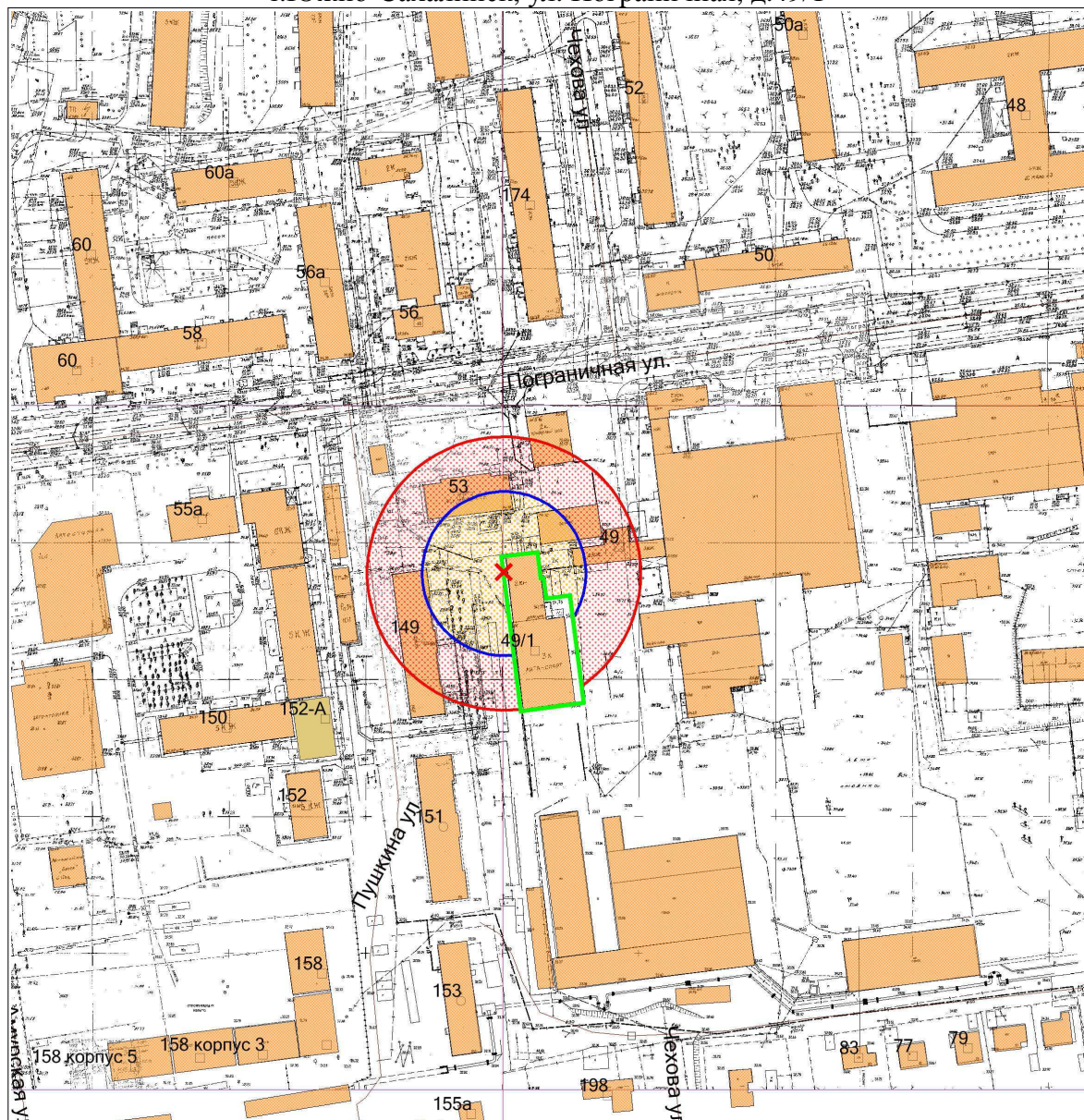






Условные обозначения

-  - граница земельного участка
-  - 30 метров до входа в стационарный объект общественного питания
-  - 50 метров до входа в стационарный объект торговли
-  - вход для посетителей в здание или обособленную территорию (при наличии)

Масштаб 1:2000  
в 1 сантиметре 20 метров

33. Графическое отображение схемы границ прилегающей территории  
Муниципальное бюджетное образовательное учреждение дополнительного образования  
Детско-юношеская спортивная школа игровых видов спорта г.Южно-Сахалинска,  
спортивный зал  
г.Южно-Сахалинска, ул. Пограничная, д.49/1







Условные обозначения	
	- граница земельного участка
	- 30 метров до входа в стационарный объект общественного питания
	- 50 метров до входа в стационарный объект торговли
	- вход для посетителей в здание или обособленную территорию (при наличии)

Масштаб 1:2000  
в 1 сантиметре 20 метров

34. Графическое отображение схемы границ прилегающей территории  
Государственное бюджетное учреждение «Спортивная школа летних видов спорта им.  
заслуженного тренера РСФСР Э.М.Комнацкого», стадион «Спартак», подтрибунное  
помещение стадиона бм на 45м  
г.Южно-Сахалинск, ул. Горького, д.7

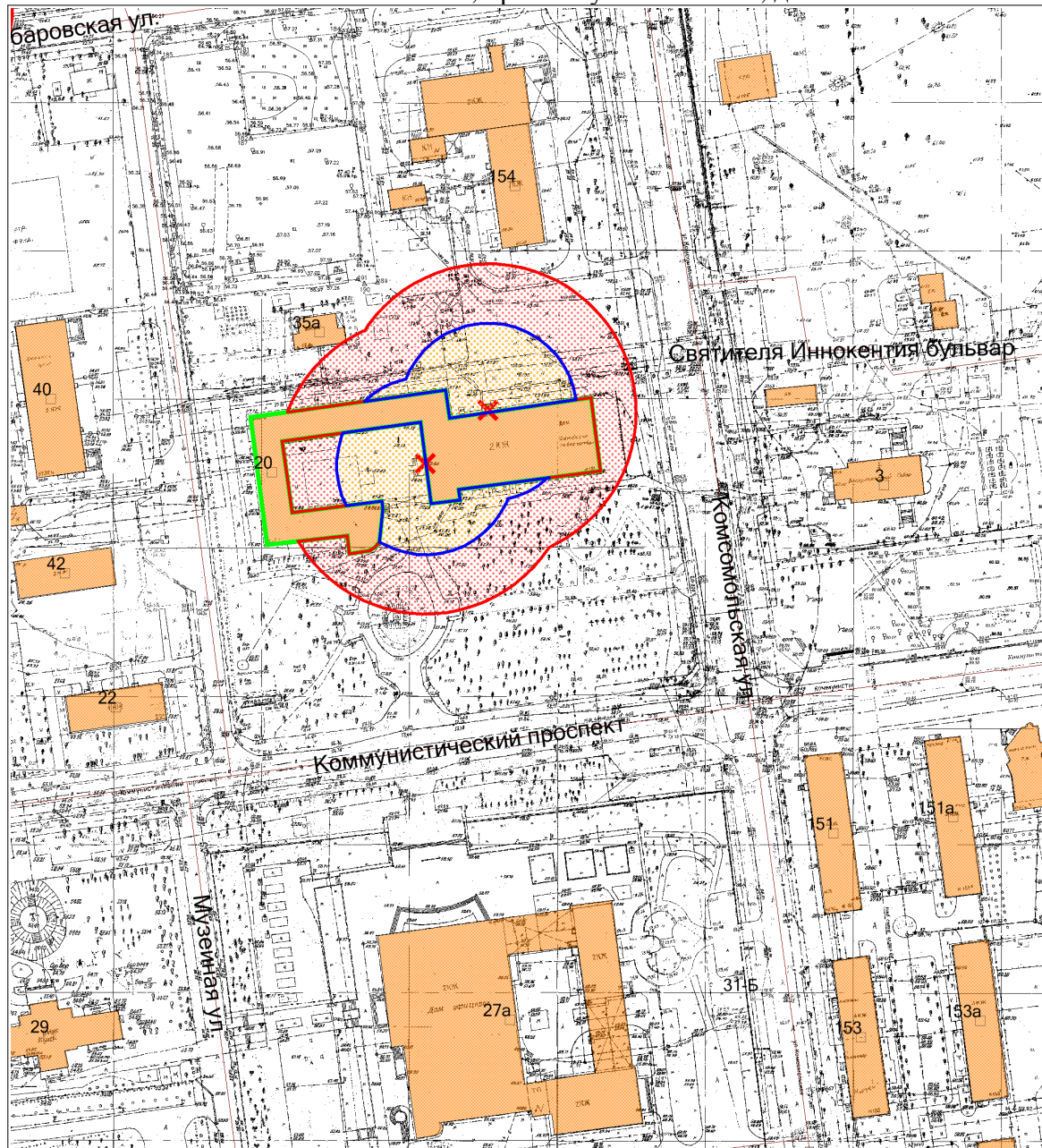


Условные обозначения

-  - граница земельного участка
-  - 30 метров до входа в стационарный объект общественного питания
-  - 50 метров до входа в стационарный объект торговли
-  - вход для посетителей в здание или обособленную территорию (при наличии)

Масштаб 1:2000  
в 1 сантиметре 20 метров

35. Графическое отображение схемы границ прилегающей территории  
Автономное образовательное учреждение дополнительного образования детей (АОУ ДОД)  
«Дворец детского (юношеского) творчества города Южно-Сахалинска, спортивный зал  
г.Южно-Сахалинск, пр.Коммунистический, д.20







Условные обозначения	
	- граница земельного участка
	- 30 метров до входа в стационарный объект общественного питания
	- 50 метров до входа в стационарный объект торговли
	- вход для посетителей в здание или обособленную территорию (при наличии)

Масштаб 1:2000  
в 1 сантиметре 20 метров

36. Графическое отображение схемы границ прилегающей территории  
Государственное бюджетное учреждение «Спортивная школа олимпийского резерва  
восточных видов единоборств Сахалинской области», спортивный зал  
г.Южно-Сахалинск, ул. Ленина, д.254 в

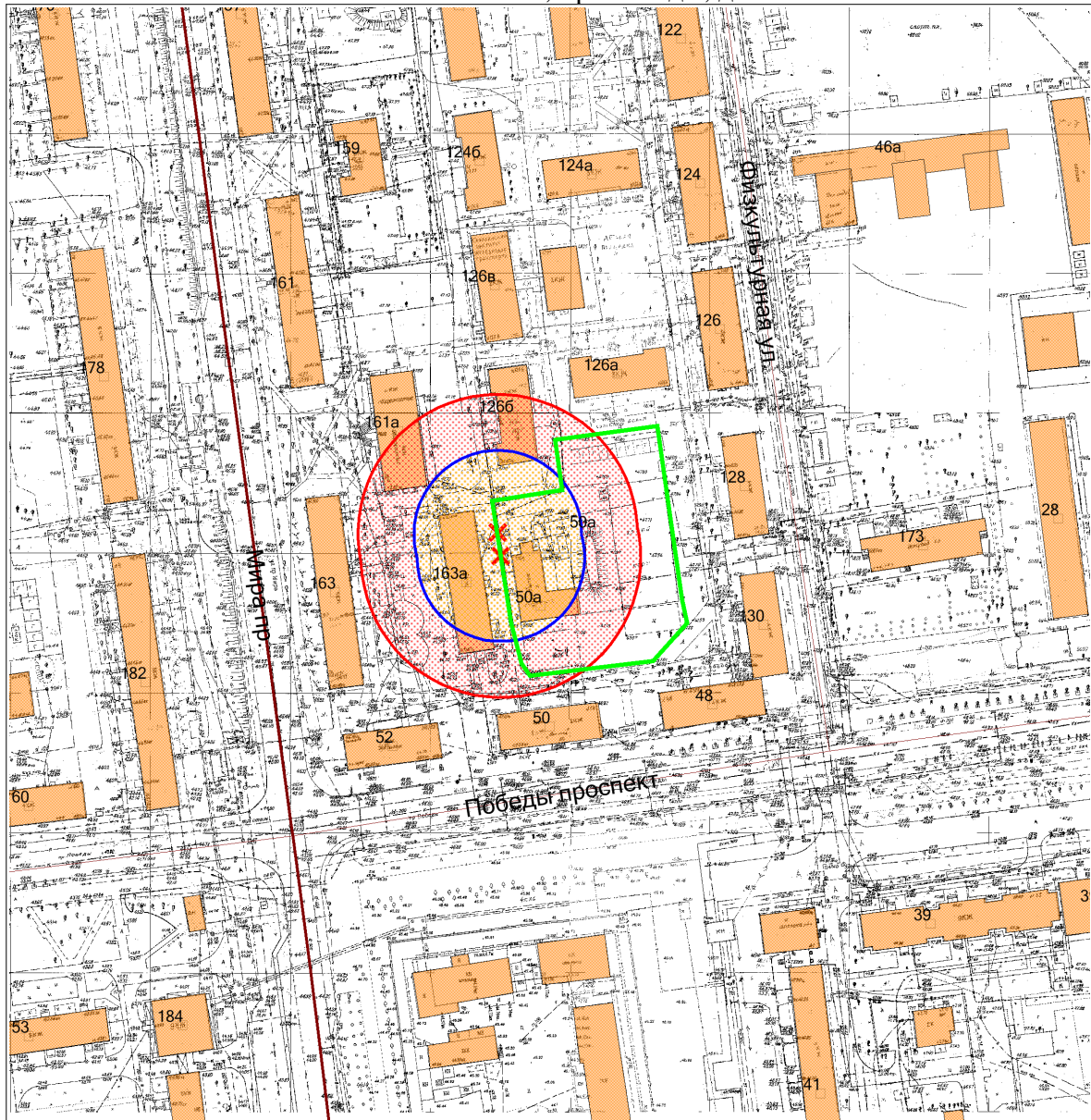






Условные обозначения

-  - граница земельного участка
-  - 30 метров до входа в стационарный объект общественного питания
-  - 50 метров до входа в стационарный объект торговли
-  - вход для посетителей в здание или обособленную территорию (при наличии)

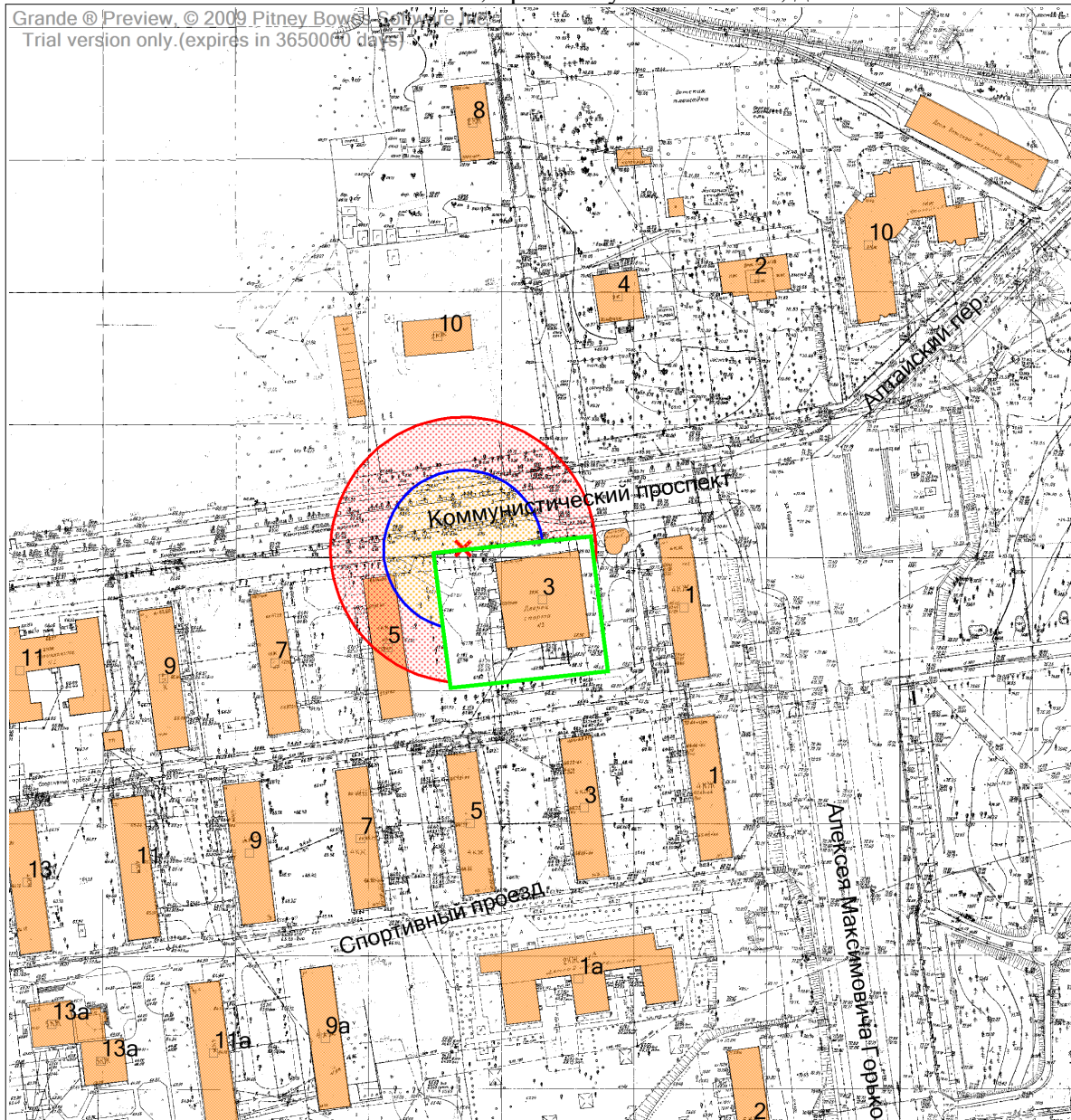
Масштаб 1:2000  
в 1 сантиметре 20 метров





37. Графическое отображение схемы границ прилегающей территории  
Государственное бюджетное учреждение «Спортивная школа самбо и дзюдо»,  
спортивный зал  
г.Южно-Сахалинск, пр. Победы, д.50 а



- Условные обозначения
-  - граница земельного участка
  -  - 30 метров до входа в стационарный объект общественного питания
  -  - 50 метров до входа в стационарный объект торговли
  -  - вход для посетителей в здание или обособленную территорию (при наличии)
- Масштаб 1:2000  
в 1 сантиметре 20 метров

38. Графическое отображение схемы границ прилегающей территории  
Муниципальное автономное учреждение дополнительного образования «Детско-юношеская  
спортивная школа по плаванию города Южно-Сахалинска», дворец спорта  
г.Южно-Сахалинск, пр. Коммунистический, д.3

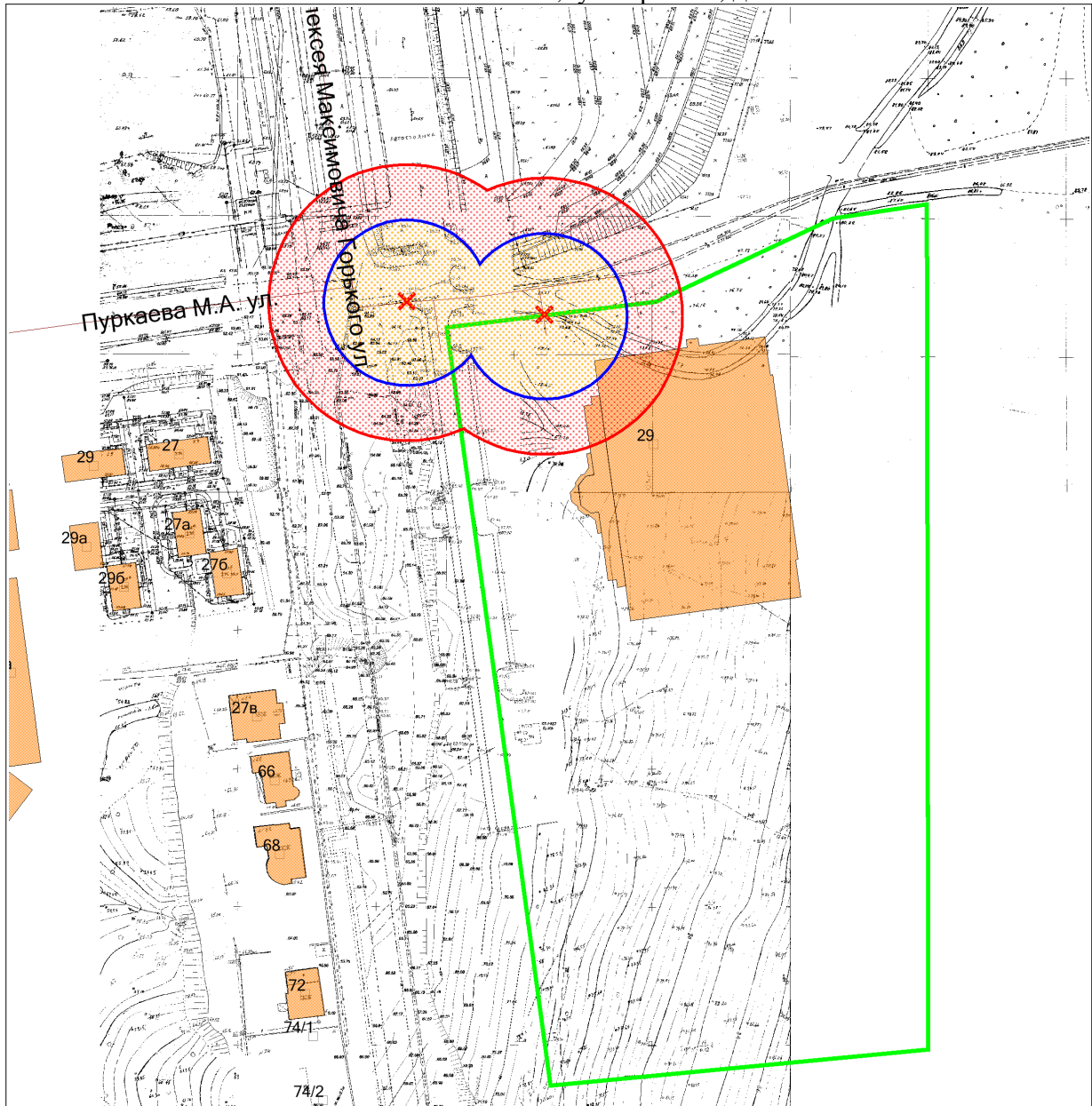


Условные обозначения	
	- граница земельного участка
	- 30 метров до входа в стационарный объект общественного питания
	- 50 метров до входа в стационарный объект торговли
	- вход для посетителей в здание или обособленную территорию (при наличии)





Масштаб 1:2000  
в 1 сантиметре 20 метров



39. Графическое отображение схемы границ прилегающей территории  
Областное государственное автономное учреждение (ОГАУ) «Дворец спорта «Кристалл»,  
дворец спорта  
г.Южно-Сахалинск, ул.Горького, д.29







Условные обозначения

-  - граница земельного участка
-  - 30 метров до входа в стационарный объект общественного питания
-  - 50 метров до входа в стационарный объект торговли
-  - вход для посетителей в здание или обособленную территорию (при наличии)

Масштаб 1:2000  
в 1 сантиметре 20 метров

40. Графическое отображение схемы границ прилегающей территории  
Государственное бюджетное учреждение (ГБУ) Сахалинской области  
«Волейбольный центр «Сахалин», дворец спорта  
г.Южно-Сахалинск, ул. Горького, д.7/3







Условные обозначения	
	- граница земельного участка
	- 30 метров до входа в стационарный объект общественного питания
	- 50 метров до входа в стационарный объект торговли
	- вход для посетителей в здание или обособленную территорию (при наличии)

Масштаб 1:2000  
в 1 сантиметре 20 метров

45. Графическое отображение схемы границ прилегающей территории  
Государственное бюджетное учреждение «Специализированная детско-юношеская  
спортивная школа олимпийского резерва зимних видов спорта», лыжная база  
г.Южно-Сахалинск, ул. Горького, д. 7/1



Условные обозначения

-  - граница земельного участка
-  - 30 метров до входа в стационарный объект общественного питания
-  - 50 метров до входа в стационарный объект торговли
-  - вход для посетителей в здание или обособленную территорию (при наличии)

Масштаб 1:2000  
в 1 сантиметре 20 метров

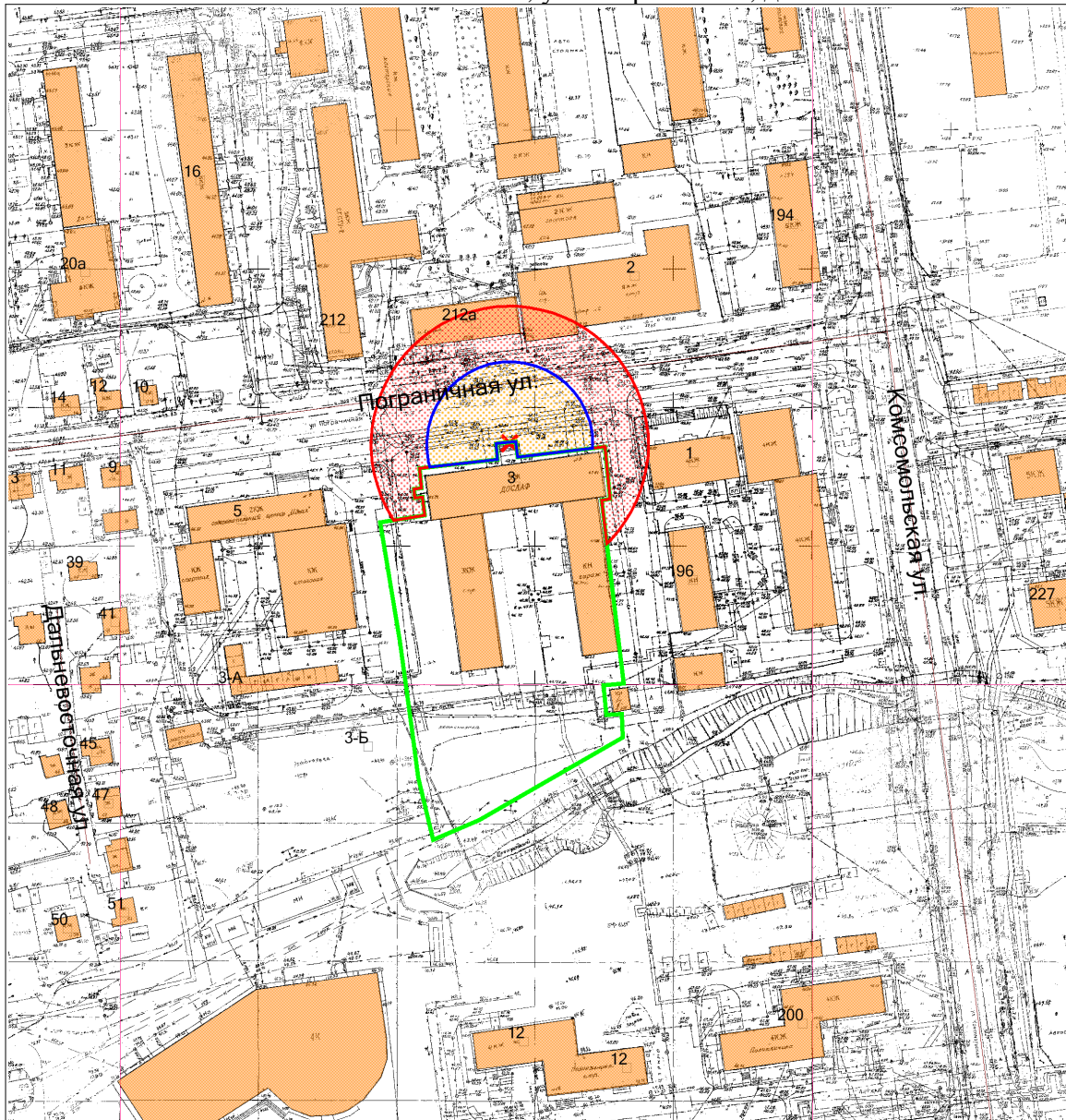
47. Графическое отображение схемы границ прилегающей территории  
Государственное бюджетное учреждение «Специализированная детско-юношеская  
спортивная школа олимпийского резерва зимних видов спорта», лыжная база  
г.Южно-Сахалинск, ул. Венская, д.5







Условные обозначения	
	- граница земельного участка
	- 30 метров до входа в стационарный объект общественного питания
	- 50 метров до входа в стационарный объект торговли
	- вход для посетителей в здание или обособленную территорию (при наличии)

Масштаб 1:2000  
в 1 сантиметре 20 метров

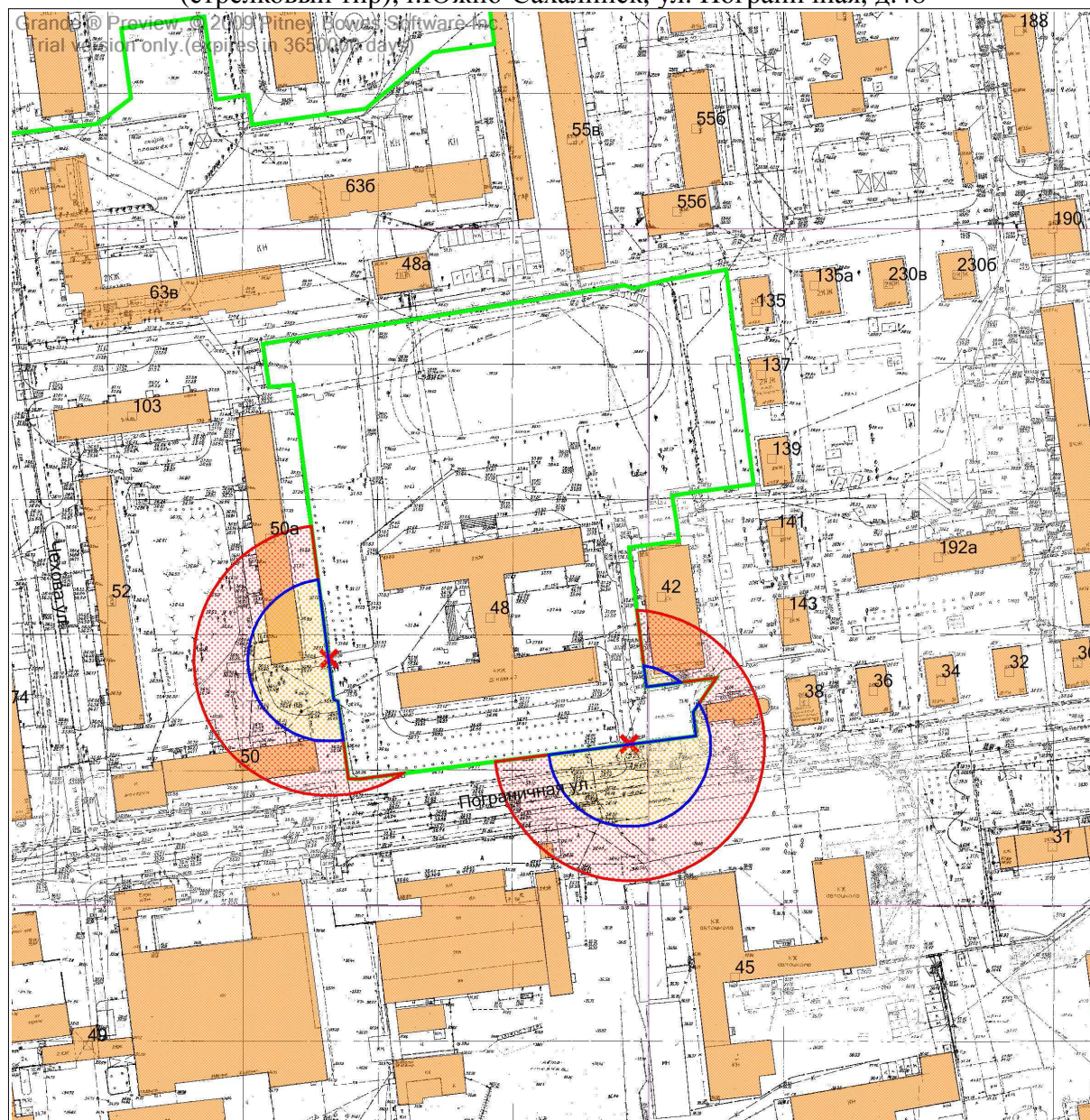
48. Графическое отображение схемы границ прилегающей территории  
Общество с ограниченной ответственностью (ООО) «Стрелковый клуб «Арсенал-Росто»,  
стрелковый тир  
г.Южно-Сахалинск, ул. Пограничная, д.3







Условные обозначения	
	- граница земельного участка
	- 30 метров до входа в стационарный объект общественного питания
	- 50 метров до входа в стационарный объект торговли
	- вход для посетителей в здание или обособленную территорию (при наличии)

Масштаб 1:2000  
в 1 сантиметре 20 метров

51. Графическое отображение схемы границ прилегающей территории  
Муниципальное бюджетное образовательное учреждение дополнительного образования  
Детско-юношеская спортивная школа игровых видов спорта г.Южно-Сахалинска  
(стрелковый тир), г.Южно-Сахалинск, ул. Пограничная, д.48

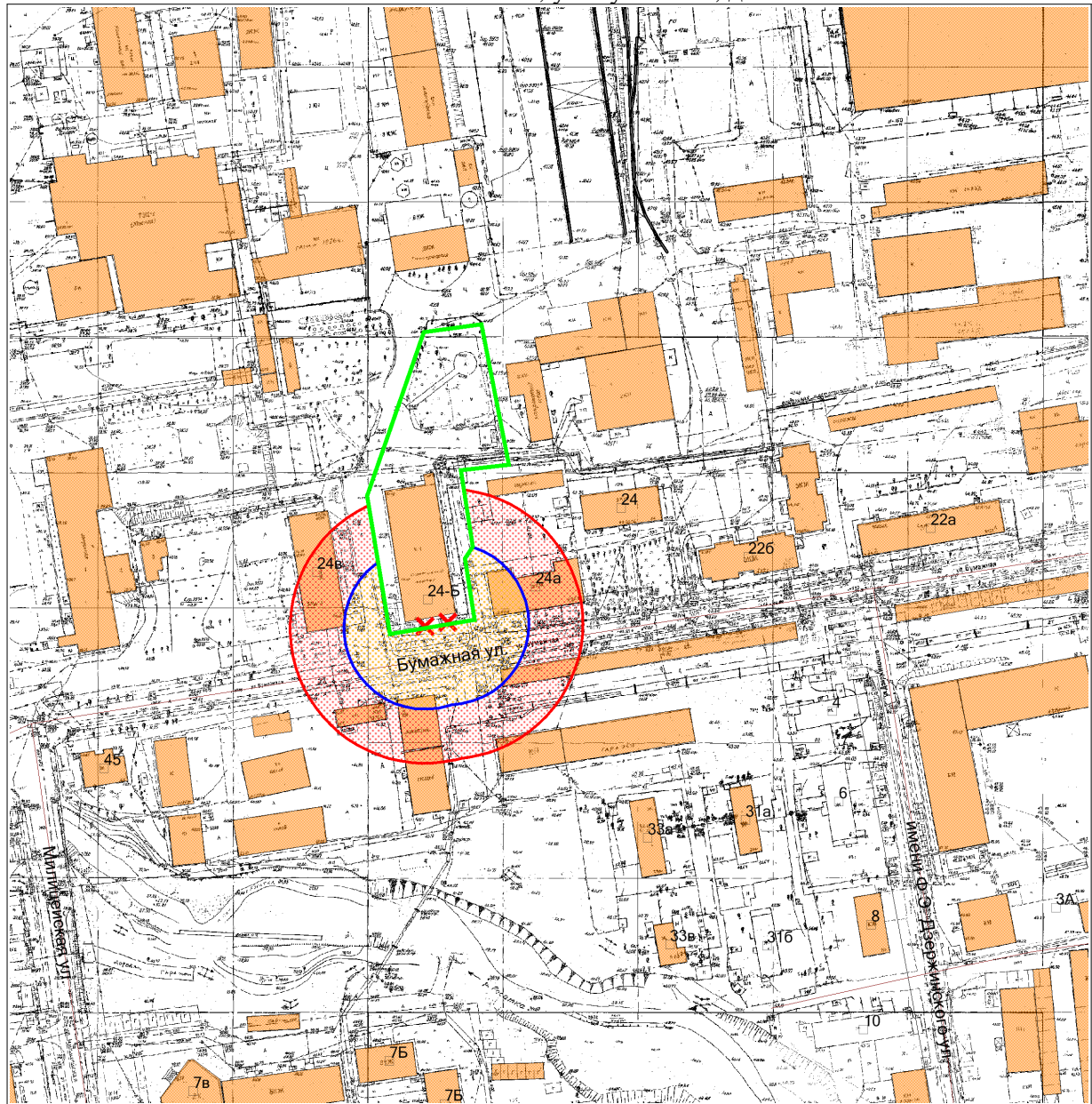






Условные обозначения

-  - граница земельного участка
-  - 30 метров до входа в стационарный объект общественного питания
-  - 50 метров до входа в стационарный объект торговли
-  - вход для посетителей в здание или обособленную территорию (при наличии)

Масштаб 1:2000  
в 1 сантиметре 20 метров

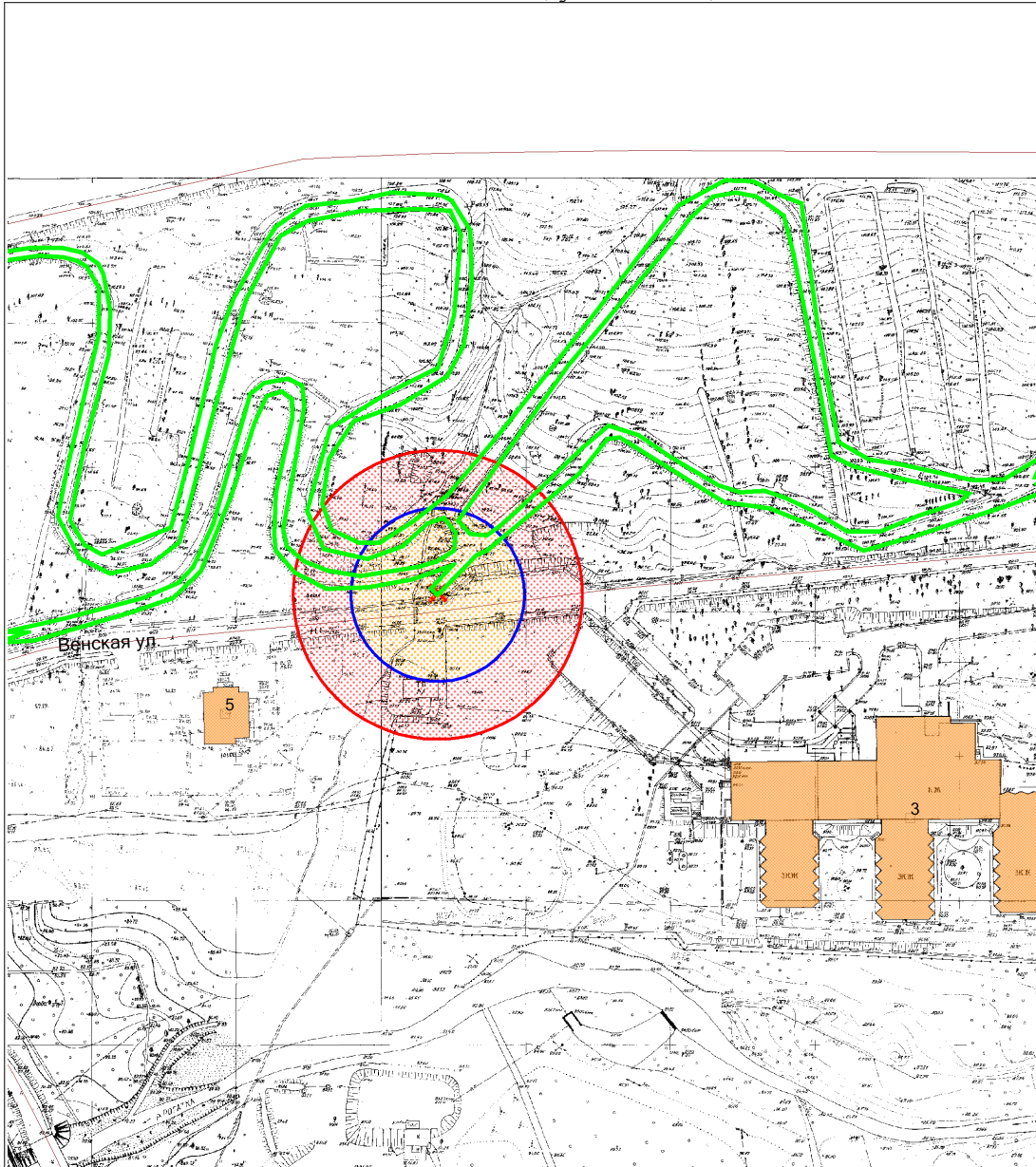
52. Графическое отображение схемы границ прилегающей территории  
Управление по контролю за оборотом наркотиков УМВД России по Сахалинской области,  
спортивный зал  
г.Южно-Сахалинск, ул. Бумажная, д.24 б







Условные обозначения	
	- граница земельного участка
	- 30 метров до входа в стационарный объект общественного питания
	- 50 метров до входа в стационарный объект торговли
	- вход для посетителей в здание или обособленную территорию (при наличии)

Масштаб 1:2000  
в 1 сантиметре 20 метров

53. Графическое отображение схемы границ прилегающей территории  
Лыжероллерная трасса Государственного бюджетного учреждения  
«Спортивная школа олимпийского резерва зимних видов спорта»  
г.Южно-Сахалинск, ул. Венская, д.5



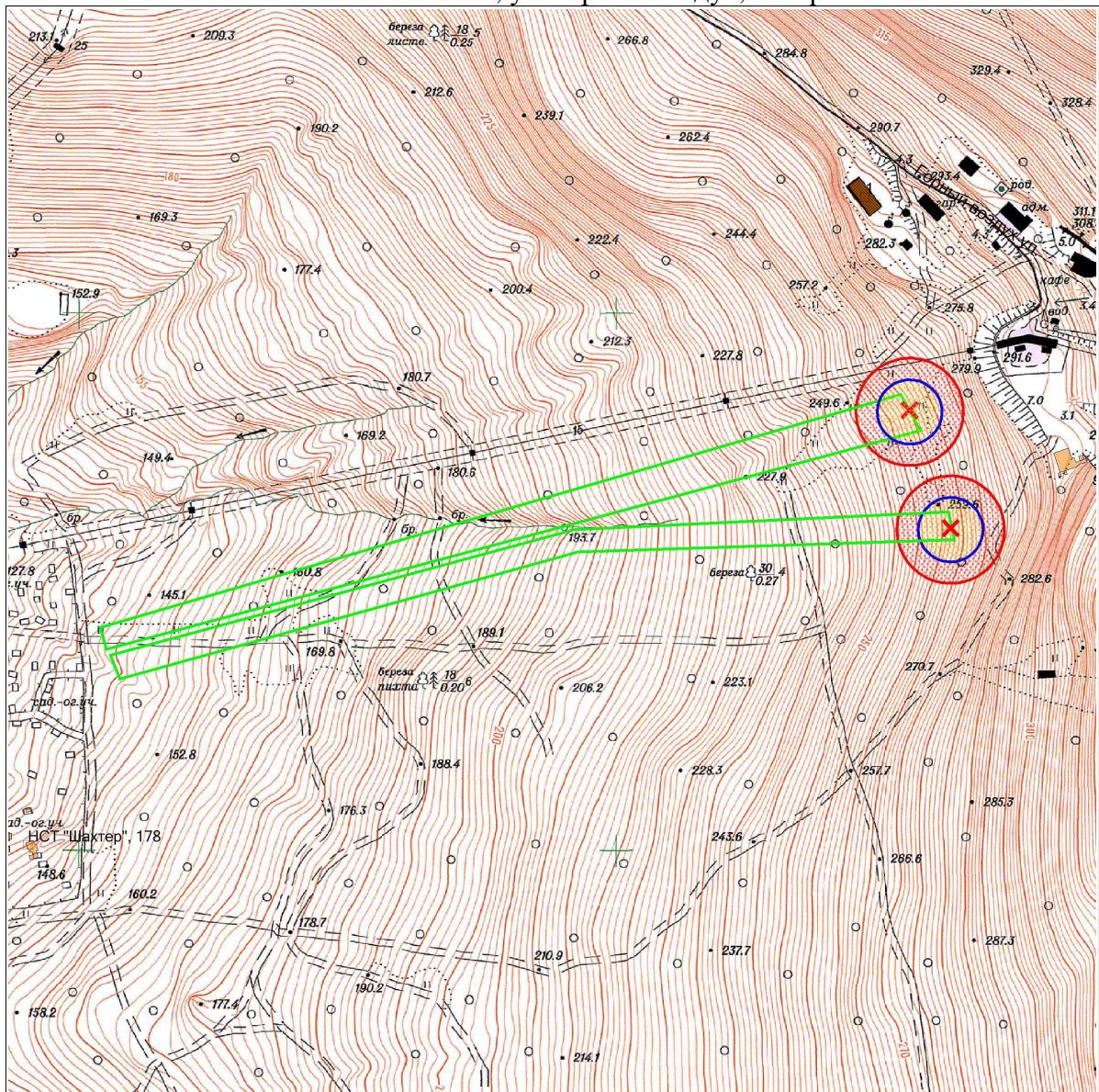
Условные обозначения

-  - граница земельного участка
-  - 30 метров до входа в стационарный объект общественного питания
-  - 50 метров до входа в стационарный объект торговли
-  - вход для посетителей в здание или обособленную территорию (при наличии)

Масштаб 1:2000  
в 1 сантиметре 20 метров



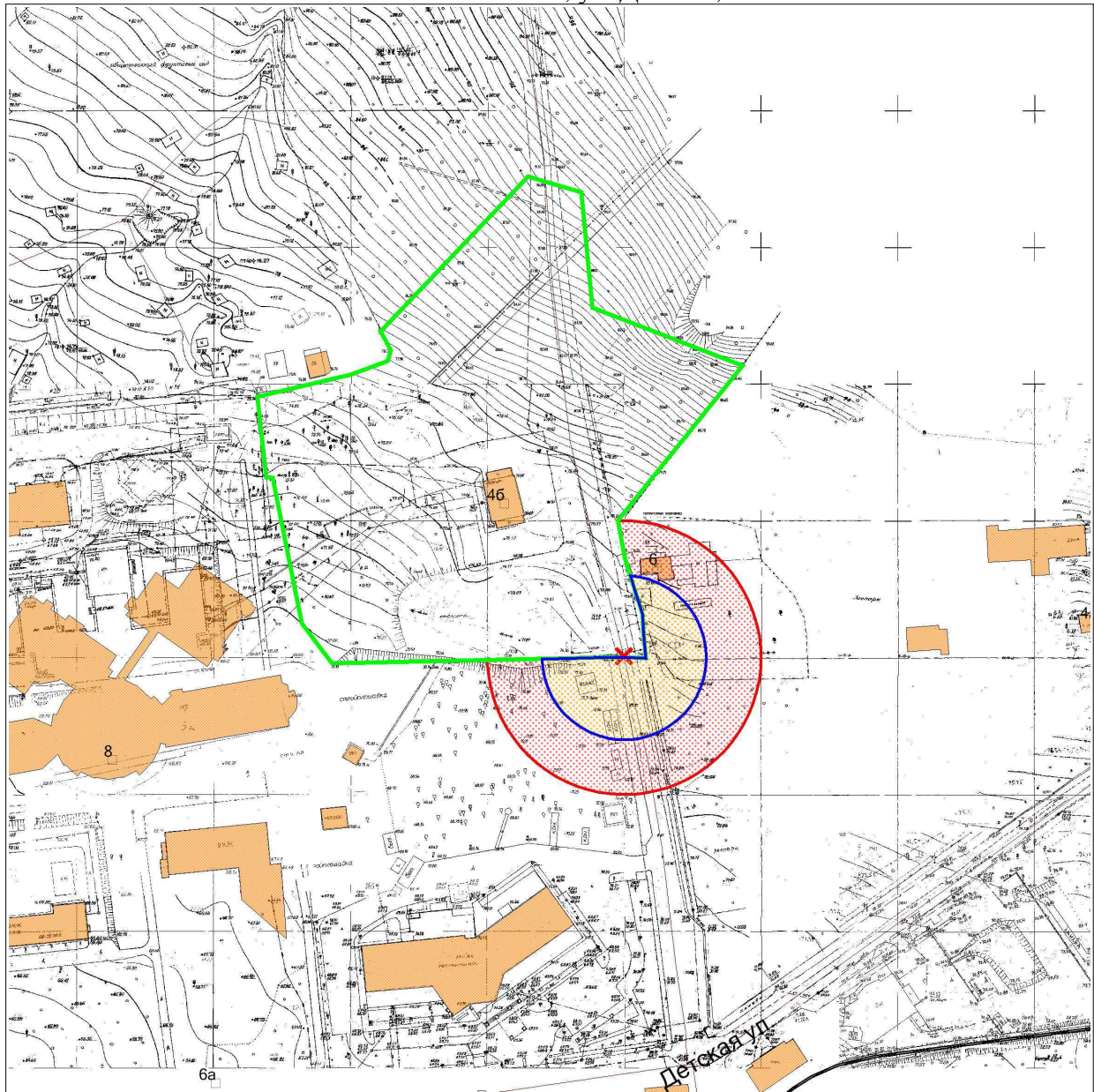
55. Графическое отображение схемы границ прилегающей территории  
Областное автономное учреждение «Спортивно-туристический комплекс «Горный воздух»,  
горнолыжная трасса 2.4. протяженностью 1088 п.м.,  
горнолыжная трасса 2.7 протяженностью 1571 п.м.  
г.Южно-Сахалинск, ул. Горный воздух, литер В







Условные обозначения	
	- граница земельного участка
	- 30 метров до входа в стационарный объект общественного питания
	- 50 метров до входа в стационарный объект торговли
	- вход для посетителей в здание или обособленную территорию (при наличии)

Масштаб 1:5000  
в 1 сантиметре 50 метров

56. Графическое отображение схемы границ прилегающей территории  
Горнолыжная трасса Государственного бюджетного учреждения «Спортивная школа  
олимпийского резерва по горнолыжному спорту и сноуборду»  
г.Южно-Сахалинск, ул. Детская, 4 Б



Условные обозначения





-  - граница земельного участка
-  - 30 метров до входа в стационарный объект общественного питания
-  - 50 метров до входа в стационарный объект торговли
-  - вход для посетителей в здание или обособленную территорию (при наличии)

Масштаб 1:2000  
в 1 сантиметре 20 метров

57. Графическое отображение схемы границ прилегающей территории  
Лыжная трасса Государственного бюджетного учреждения «Спортивная школа олимпийского  
резерва зимних видов спорта», г.Южно-Сахалинск, ул. Горького, д.7/1

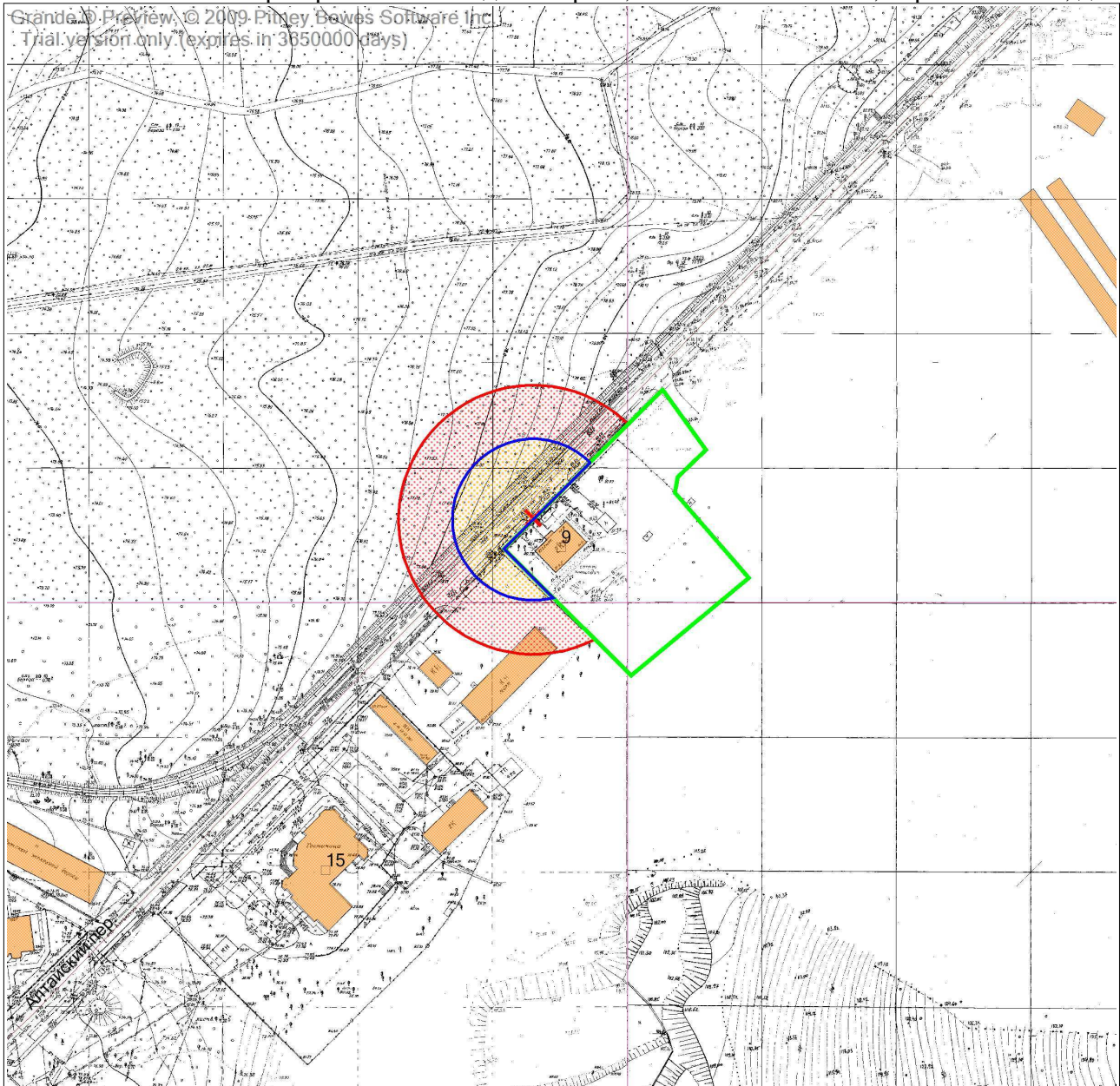


Условные обозначения





-  - граница земельного участка
-  - 30 метров до входа в стационарный объект общественного питания
-  - 50 метров до входа в стационарный объект торговли
-  - вход для посетителей в здание или обособленную территорию (при наличии)

Масштаб 1:2000  
в 1 сантиметре 20 метров

58. Графическое отображение схемы границ прилегающей территории  
Трамплин для прыжков на лыжах Государственного бюджетного учреждения «Спортивная  
школа олимпийского резерва зимних видов спорта», г.Южно-Сахалинск, пер.Алтайский, д.9

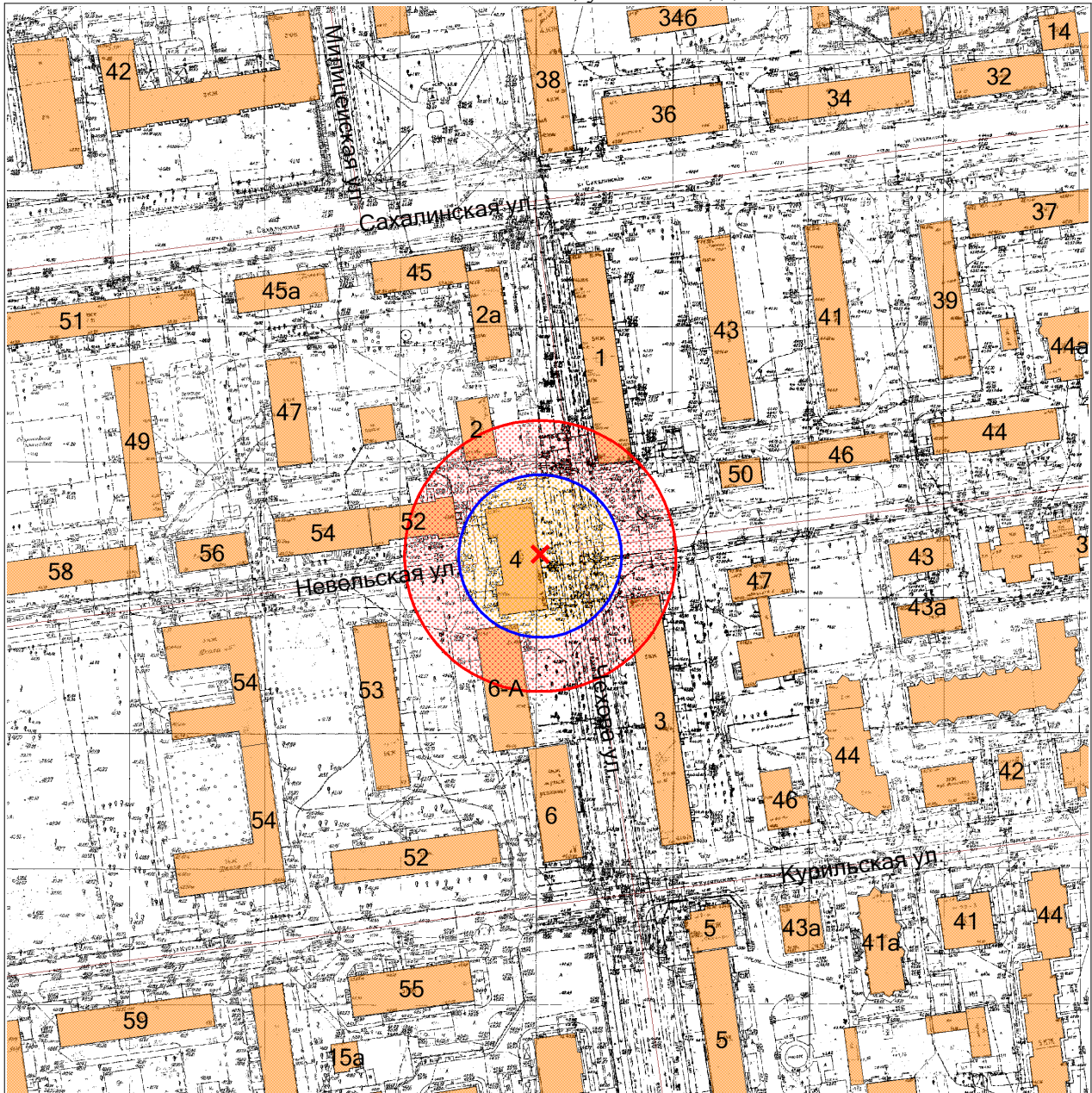


Условные обозначения





-  - граница земельного участка
-  - 30 метров до входа в стационарный объект общественного питания
-  - 50 метров до входа в стационарный объект торговли
-  - вход для посетителей в здание или обособленную территорию (при наличии)

Масштаб 1:2000  
в 1 сантиметре 20 метров

59. Графическое отображение схемы границ прилегающей территории  
Шахматный клуб Муниципального бюджетного учреждения «Спортивный город»  
г.Южно-Сахалинск, ул. Чехова, д.4



Условные обозначения

-  - граница земельного участка
-  - 30 метров до входа в стационарный объект общественного питания
-  - 50 метров до входа в стационарный объект торговли
-  - вход для посетителей в здание или обособленную территорию (при наличии)

Масштаб 1:2000  
в 1 сантиметре 20 метров