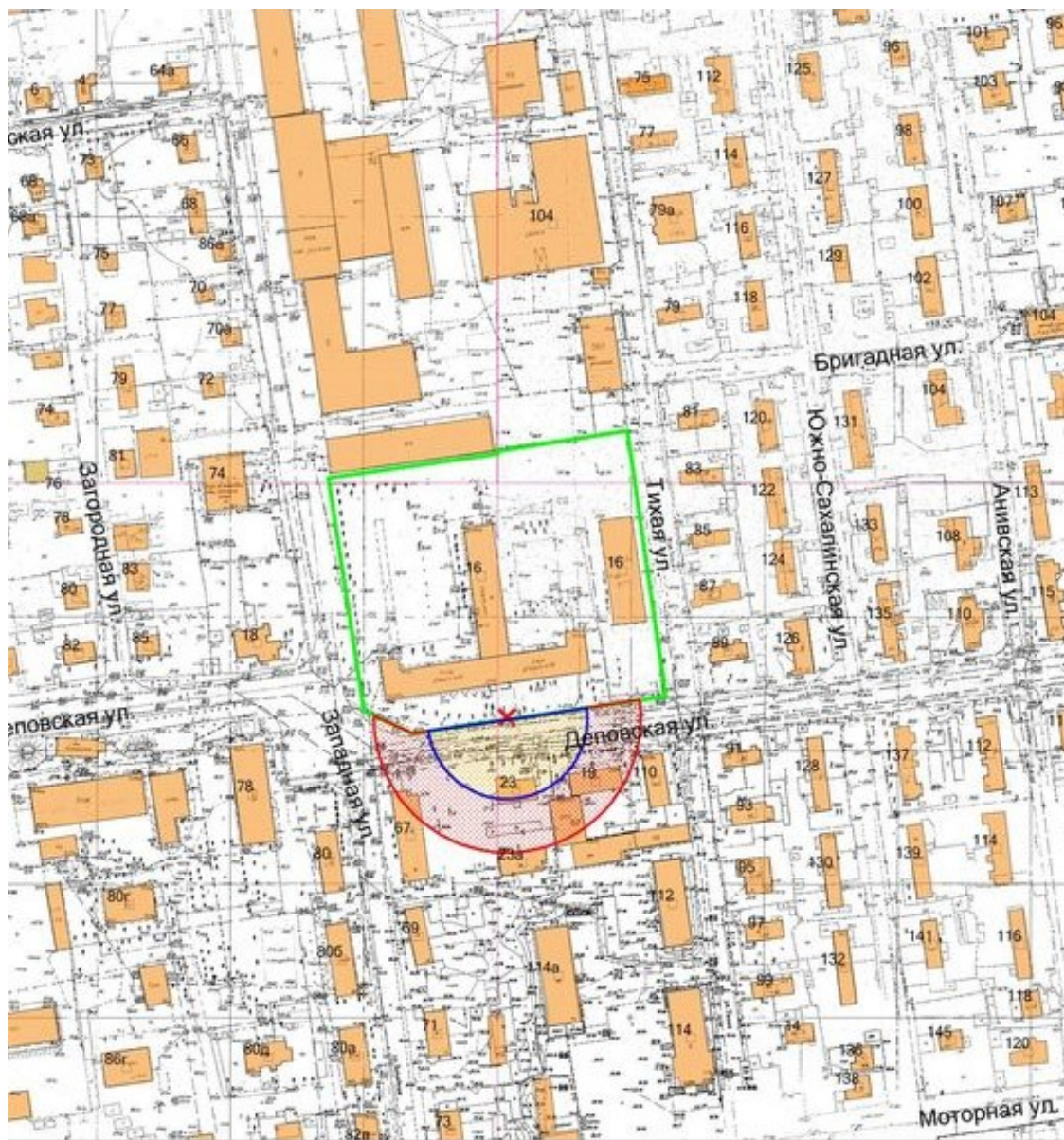






60. Графическое отображение схемы границ прилегающей территории  
Муниципальное автономное общеобразовательное учреждение  
средняя общеобразовательная школа № 14 города Южно-Сахалинска  
г. Южно-Сахалинск, ул. Деповская, д. 16



Условные обозначения

-  - граница земельного участка
-  - 30 метров до входа в стационарный объект общественного питания
-  - 50 метров до входа в стационарный объект торговли
-  - вход для посетителей в здание или обособленную территорию (при наличии)

Масштаб 1:2000  
в 1 сантиметре 20 метров