





288. Графическое отображение схемы границ прилегающей территории  
Муниципальное автономное дошкольное образовательное учреждение детский сад  
общеразвивающего вида № 42 «Черёмушки»  
г. Южно-Сахалинск, ул.Комсомольская, д.157-Б, помещения № 77-80  
(по плану БТИ) на 1-ом этаже



Условные обозначения

-  - граница земельного участка
-  - 30 метров до входа в стационарный объект общественного питания
-  - 50 метров до входа в стационарный объект торговли
-  - вход для посетителей в здание или обособленную территорию (при наличии)

Масштаб 1:2000  
в 1 сантиметре 20 метров