





1. Графическое отображение схемы границ прилегающей территории
Муниципальное автономное дошкольное образовательное учреждение
детский сад общеразвивающего вида № 1 «Загадка» г. Южно-Сахалинска,
г. Южно-Сахалинск, пр. Мира, д. 243а

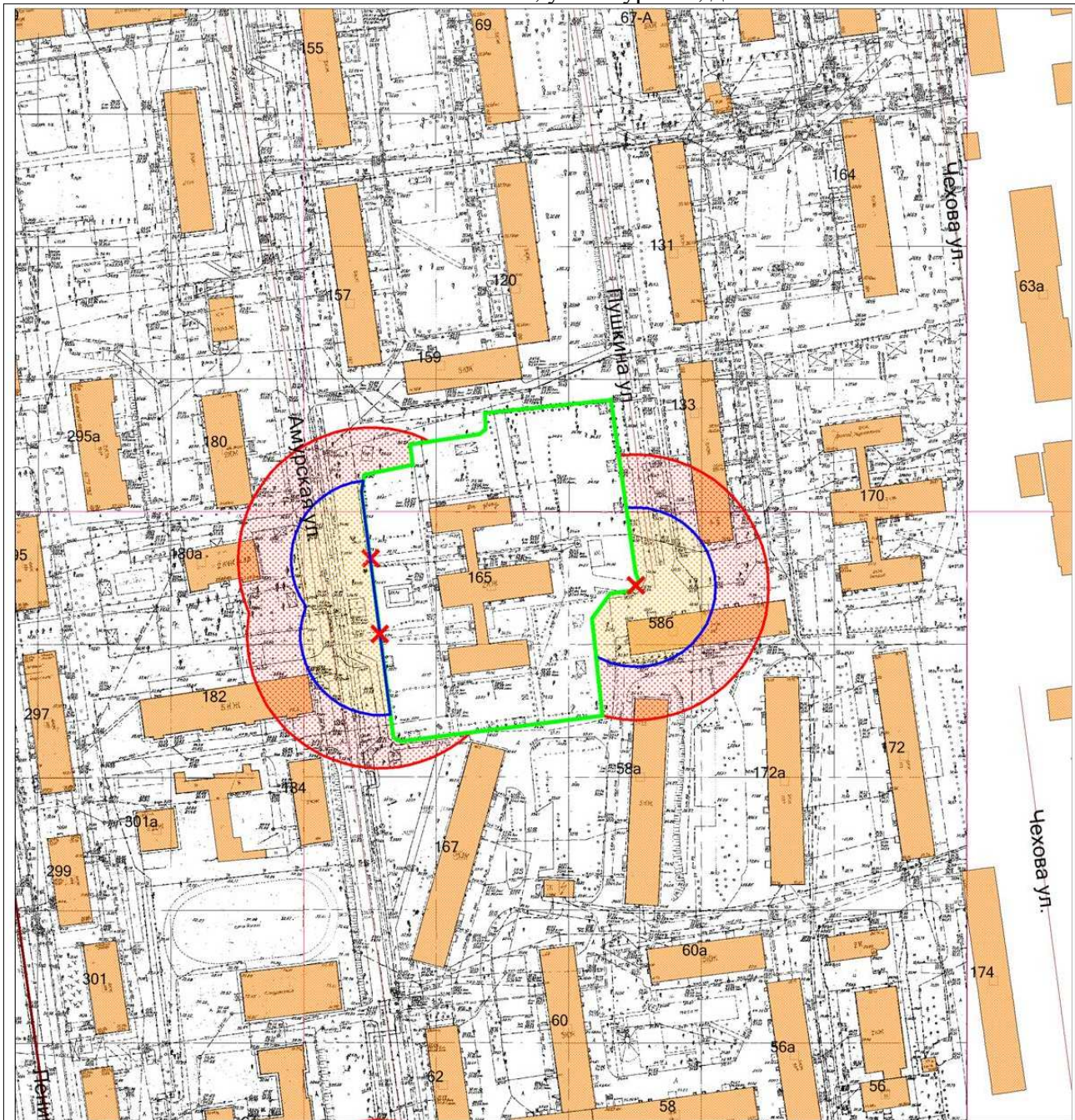


Условные обозначения





-  - граница земельного участка
-  - 30 метров до входа в стационарный объект общественного питания
-  - 50 метров до входа в стационарный объект торговли
-  - вход для посетителей в здание или обособленную территорию (при наличии)

Масштаб 1:2000
в 1 сантиметре 20 метров

2. Графическое отображение схемы границ прилегающей территории
Муниципальное автономное дошкольное образовательное учреждение
детский сад общеразвивающего вида № 2 «Березка» г. Южно-Сахалинска,
г. Южно-Сахалинск, ул. Амурская, д. 165



Условные обозначения





-  - граница земельного участка
-  - 30 метров до входа в стационарный объект общественного питания
-  - 50 метров до входа в стационарный объект торговли
-  - вход для посетителей в здание или обособленную территорию (при наличии)

Масштаб 1:2000
в 1 сантиметре 20 метров

3. Графическое отображение схемы границ прилегающей территории
Муниципальное автономное дошкольное образовательное учреждение
детский сад комбинированного вида № 3 «Золотой ключик» г. Южно-Сахалинска, г. Южно-
Сахалинск, ул. Ленина, д. 467а



Условные обозначения





-  - граница земельного участка
-  - 30 метров до входа в стационарный объект общественного питания
-  - 50 метров до входа в стационарный объект торговли
-  - вход для посетителей в здание или обособленную территорию (при наличии)

Масштаб 1:2000
в 1 сантиметре 20 метров

4. Графическое отображение схемы границ прилегающей территории
Муниципальное автономное дошкольное образовательное учреждение
детский сад общеразвивающего вида № 4 «Лебедушка» г. Южно-Сахалинска, г. Южно-
Сахалинск, ул. Ленина, д. 327В

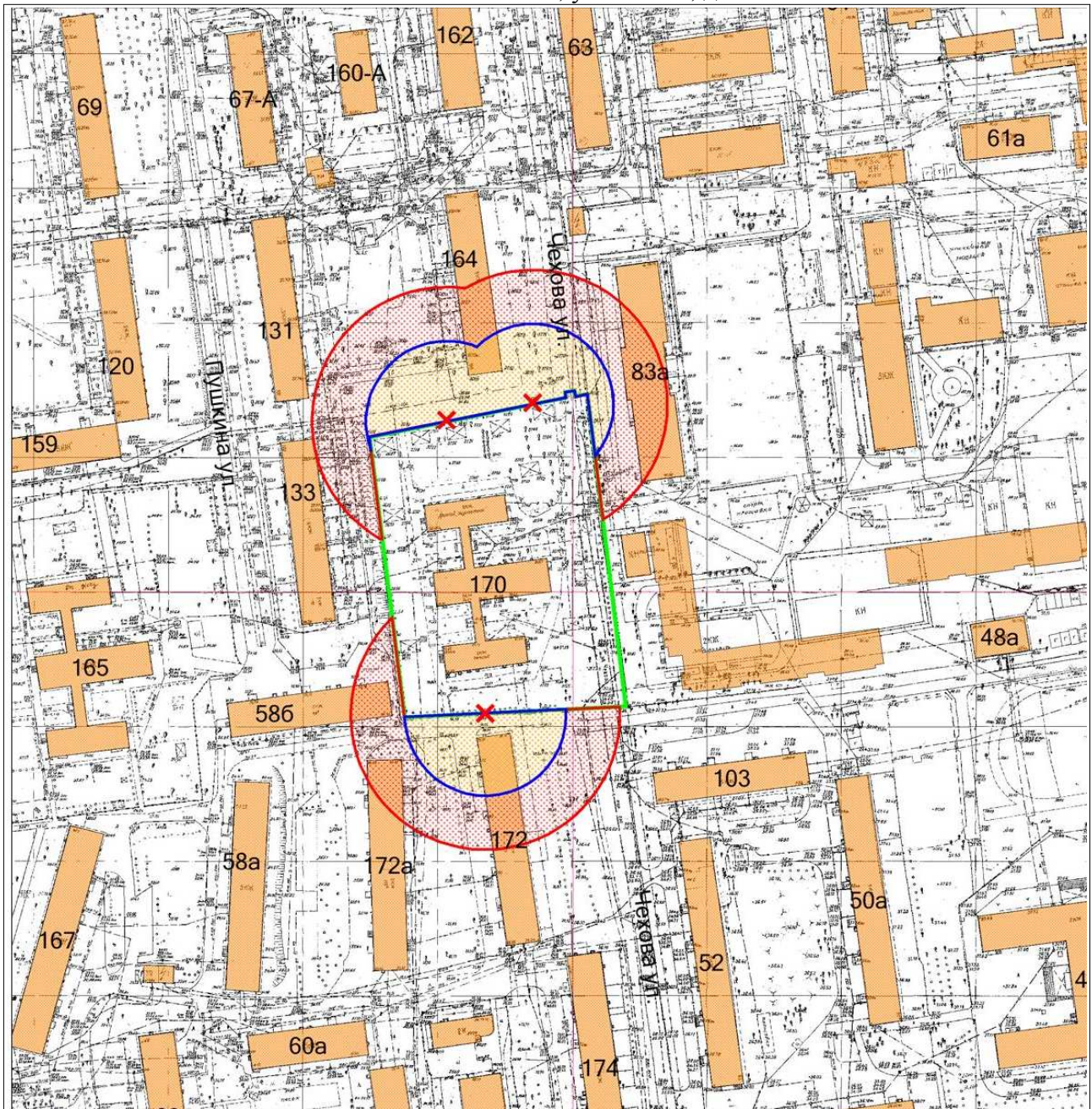


Условные обозначения





-  - граница земельного участка
-  - 30 метров до входа в стационарный объект общественного питания
-  - 50 метров до входа в стационарный объект торговли
-  - вход для посетителей в здание или обособленную территорию (при наличии)

Масштаб 1:2000
в 1 сантиметре 20 метров

8. Графическое отображение схемы границ прилегающей территории
Муниципальное автономное дошкольное образовательное учреждение
1. детский сад общеразвивающего вида № 8 «Журавлёнок» города Южно-Сахалинска,
г. Южно-Сахалинск, ул. Чехова, д. 170

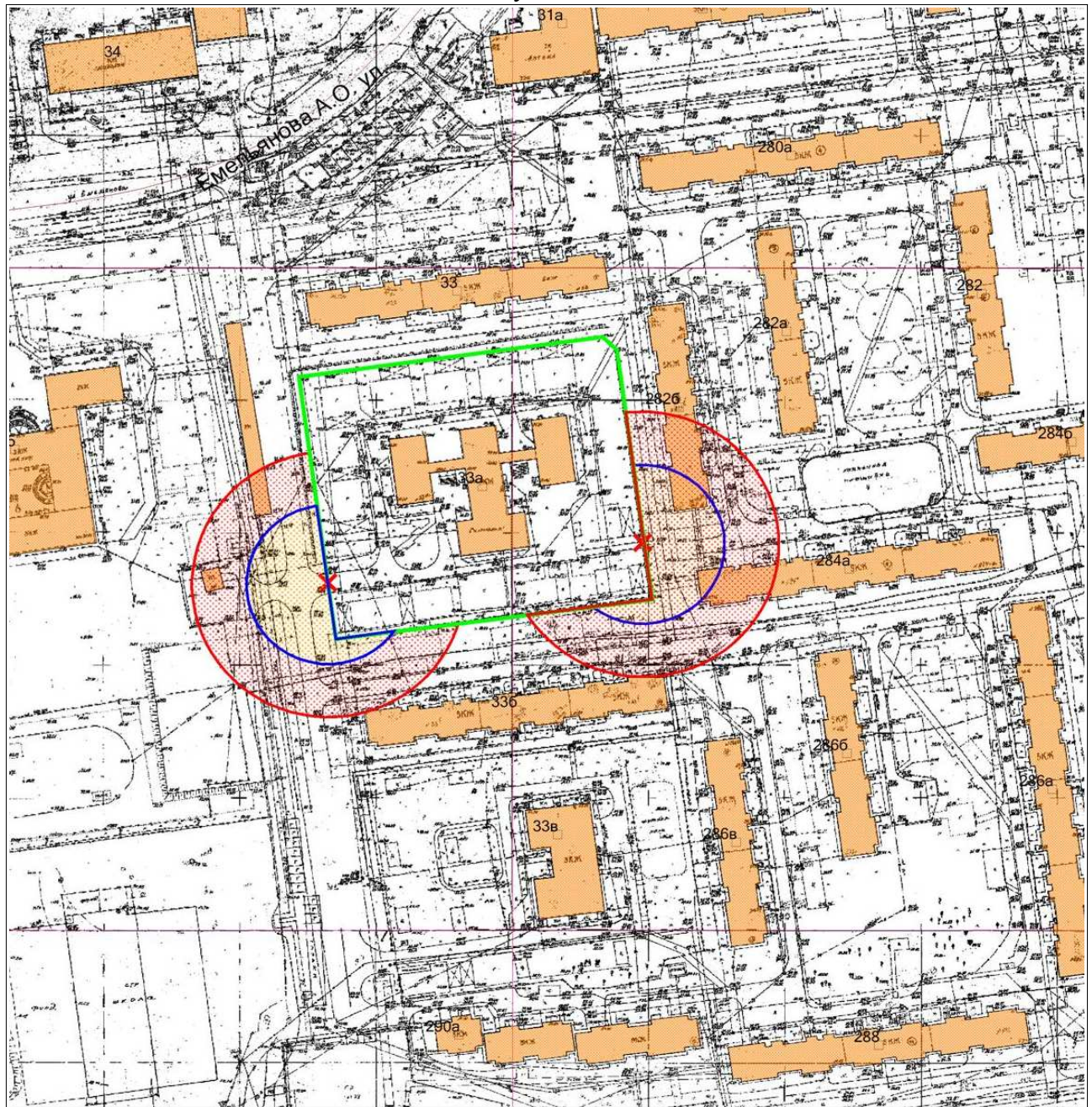


Условные обозначения





-  - граница земельного участка
-  - 30 метров до входа в стационарный объект общественного питания
-  - 50 метров до входа в стационарный объект торговли
-  - вход для посетителей в здание или обособленную территорию (при наличии)

Масштаб 1:2000
в 1 сантиметре 20 метров

15. Графическое отображение схемы границ прилегающей территории
Муниципальное автономное дошкольное образовательное учреждение
Центр развития ребенка — детский сад № 14 «Рябинка» г. Южно-Сахалинска,
г. Южно-Сахалинск, ул. Емельянова, д. 33А







Условные обозначения

-  - граница земельного участка
-  - 30 метров до входа в стационарный объект общественного питания
-  - 50 метров до входа в стационарный объект торговли
-  - вход для посетителей в здание или обособленную территорию (при наличии)

Масштаб 1:2000
в 1 сантиметре 20 метров

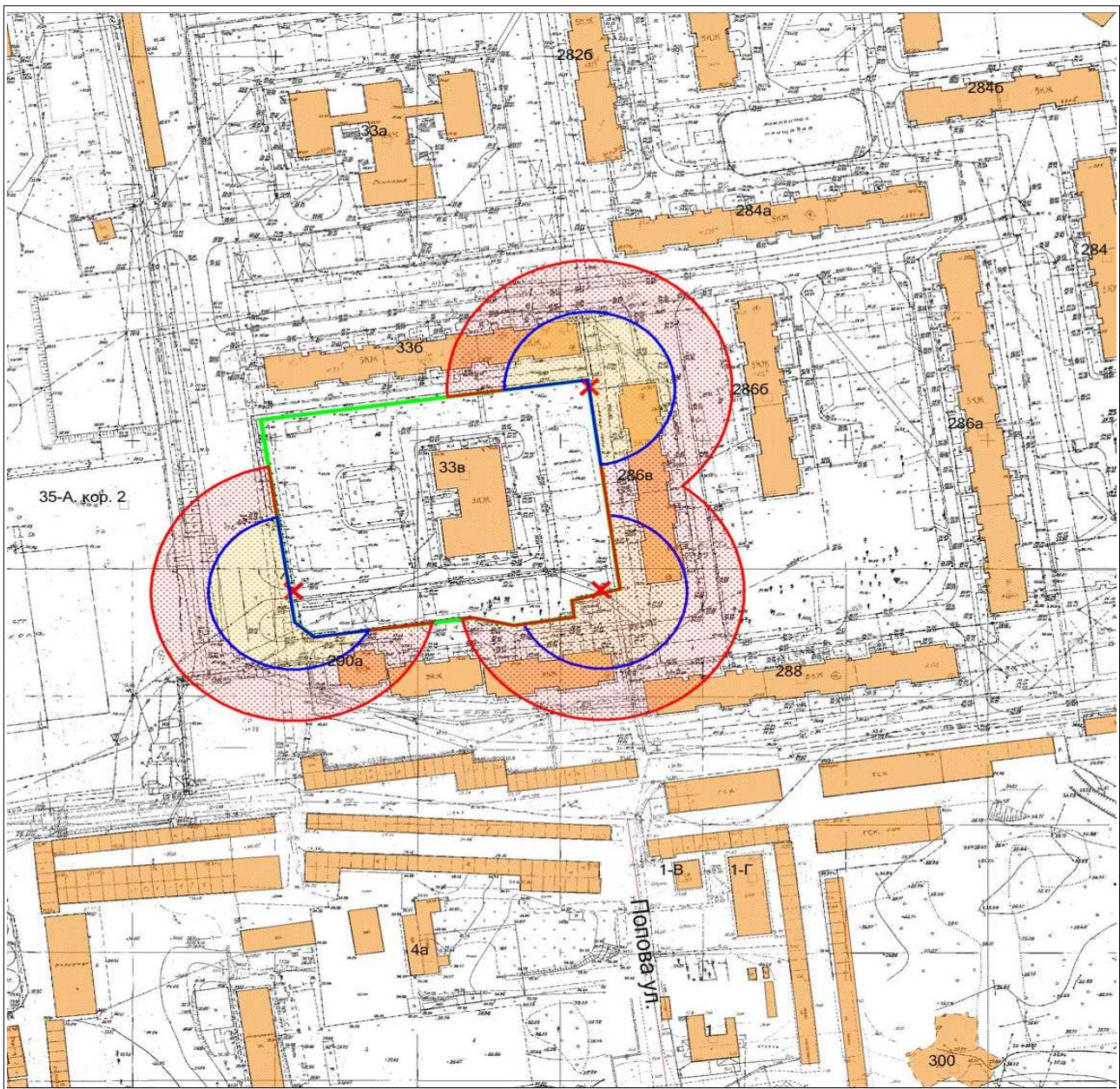
18. Графическое отображение схемы границ прилегающей территории
Муниципальное автономное дошкольное образовательное учреждение
детский сад общеразвивающего вида № 17 «Огонек» г. Южно-Сахалинска,
г. Южно-Сахалинск, пр. Победы, д. 31 а







Условные обозначения	
	- граница земельного участка
	- 30 метров до входа в стационарный объект общественного питания
	- 50 метров до входа в стационарный объект торговли
	- вход для посетителей в здание или обособленную территорию (при наличии)

Масштаб 1:2000
в 1 сантиметре 20 метров

20. Графическое отображение схемы границ прилегающей территории
Муниципальное автономное дошкольное образовательное учреждение
детский сад комбинированного вида № 19 «Аленушка» г. Южно-Сахалинска,
г. Южно-Сахалинск, ул. Емельянова д. 33в



Условные обозначения





-  - граница земельного участка
-  - 30 метров до входа в стационарный объект общественного питания
-  - 50 метров до входа в стационарный объект торговли
-  - вход для посетителей в здание или обособленную территорию (при наличии)

Масштаб 1:2000
в 1 сантиметре 20 метров

21. Графическое отображение схемы границ прилегающей территории
Муниципальное автономное дошкольное образовательное учреждение
детский сад № 20 «Красная шапочка» города Южно-Сахалинска,
г. Южно-Сахалинск, ул. Ленина д. 216а



Условные обозначения

-  - граница земельного участка
-  - 30 метров до входа в стационарный объект общественного питания
-  - 50 метров до входа в стационарный объект торговли
-  - вход для посетителей в здание или обособленную территорию (при наличии)

Масштаб 1:2000
в 1 сантиметре 20 метров

25. Графическое отображение схемы границ прилегающей территории
Муниципальное автономное дошкольное образовательное учреждение
детский сад общеразвивающего вида № 24 «Солнышко» г. Южно-Сахалинска,
г. Южно-Сахалинск, пр. Победы, д. 10 а







Условные обозначения	
	- граница земельного участка
	- 30 метров до входа в стационарный объект общественного питания
	- 50 метров до входа в стационарный объект торговли
	- вход для посетителей в здание или обособленную территорию (при наличии)

Масштаб 1:2000
в 1 сантиметре 20 метров

26. Графическое отображение схемы границ прилегающей территории
Муниципальное автономное дошкольное образовательное учреждение
детский сад общеразвивающего вида № 25 «Русалочка» г. Южно-Сахалинска,
г. Южно-Сахалинск, ул. Комсомольская, д. 308 а







Условные обозначения

-  - граница земельного участка
-  - 30 метров до входа в стационарный объект общественного питания
-  - 50 метров до входа в стационарный объект торговли
-  - вход для посетителей в здание или обособленную территорию (при наличии)

Масштаб 1:2000
в 1 сантиметре 20 метров

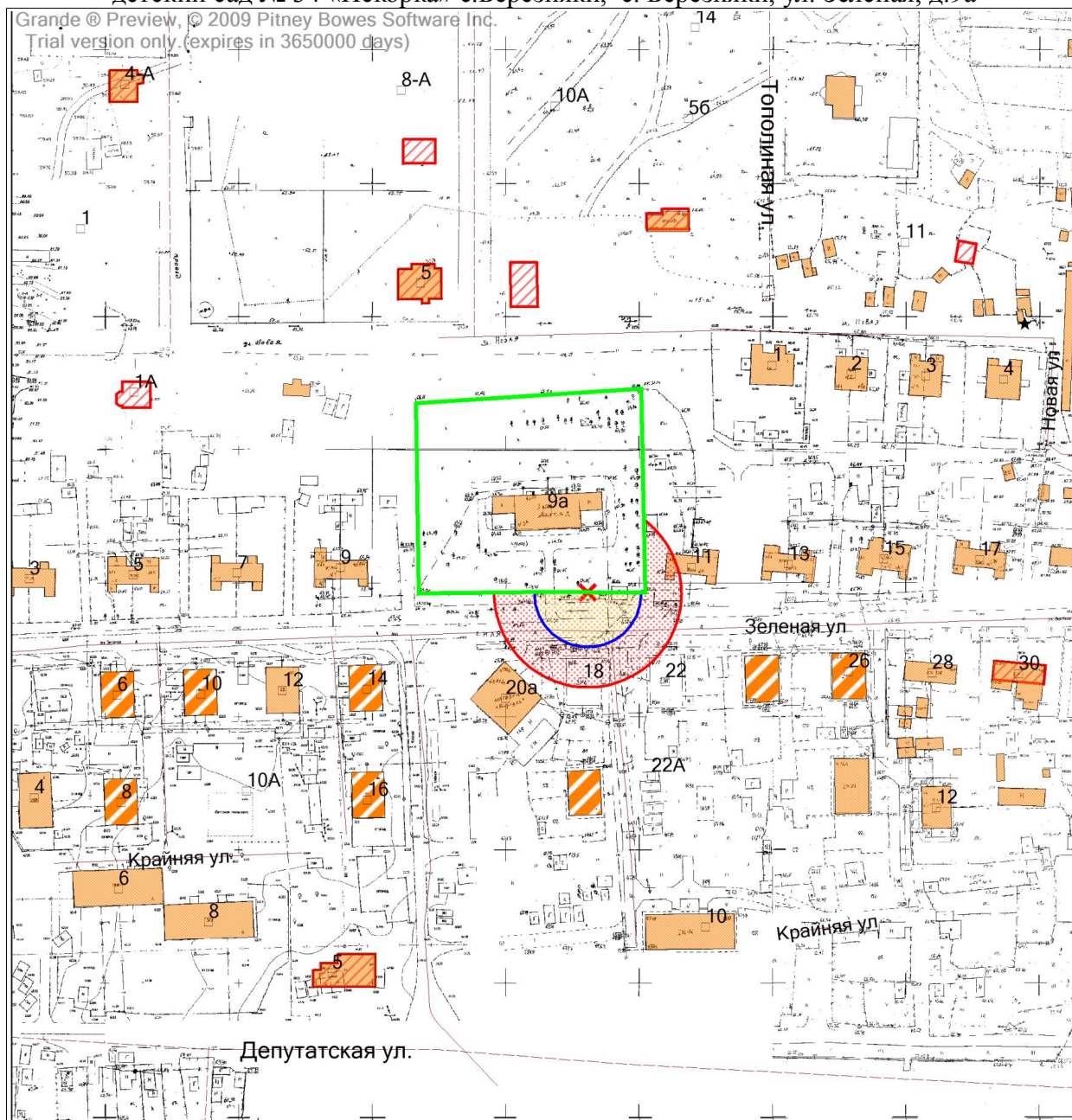
27. Графическое отображение схемы границ прилегающей территории
Муниципальное автономное дошкольное образовательное учреждение
детский сад комбинированного вида № 27 «Зарничка» г. Южно-Сахалинска,
г. Южно-Сахалинск, пр. Мира, д. 237а







Условные обозначения	
	- граница земельного участка
	- 30 метров до входа в стационарный объект общественного питания
	- 50 метров до входа в стационарный объект торговли
	- вход для посетителей в здание или обособленную территорию (при наличии)

Масштаб 1:2000
в 1 сантиметре 20 метров

33. Графическое отображение схемы границ прилегающей территории
Муниципальное автономное дошкольное образовательное учреждение
детский сад № 34 «Искорка» с.Березняки, с. Березняки, ул. Зеленая, д.9а

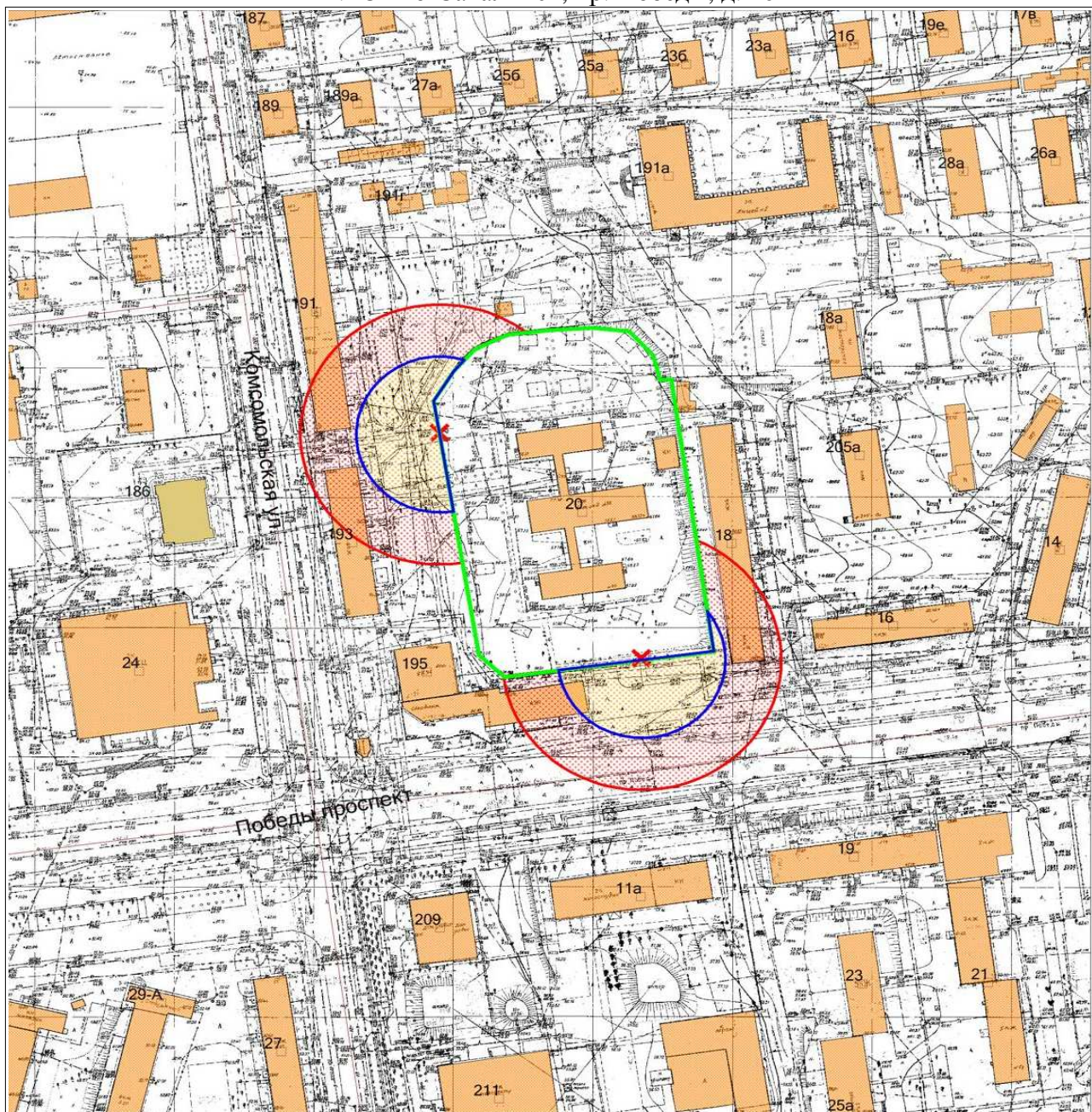


Условные обозначения

-  - граница земельного участка
-  - 20 метров до входа в стационарный объект общественного питания
-  - 35 метров до входа в стационарный объект торговли
-  - вход для посетителей в здание или обособленную территорию (при наличии)

Масштаб 1:2000
в 1 сантиметре 20 метров

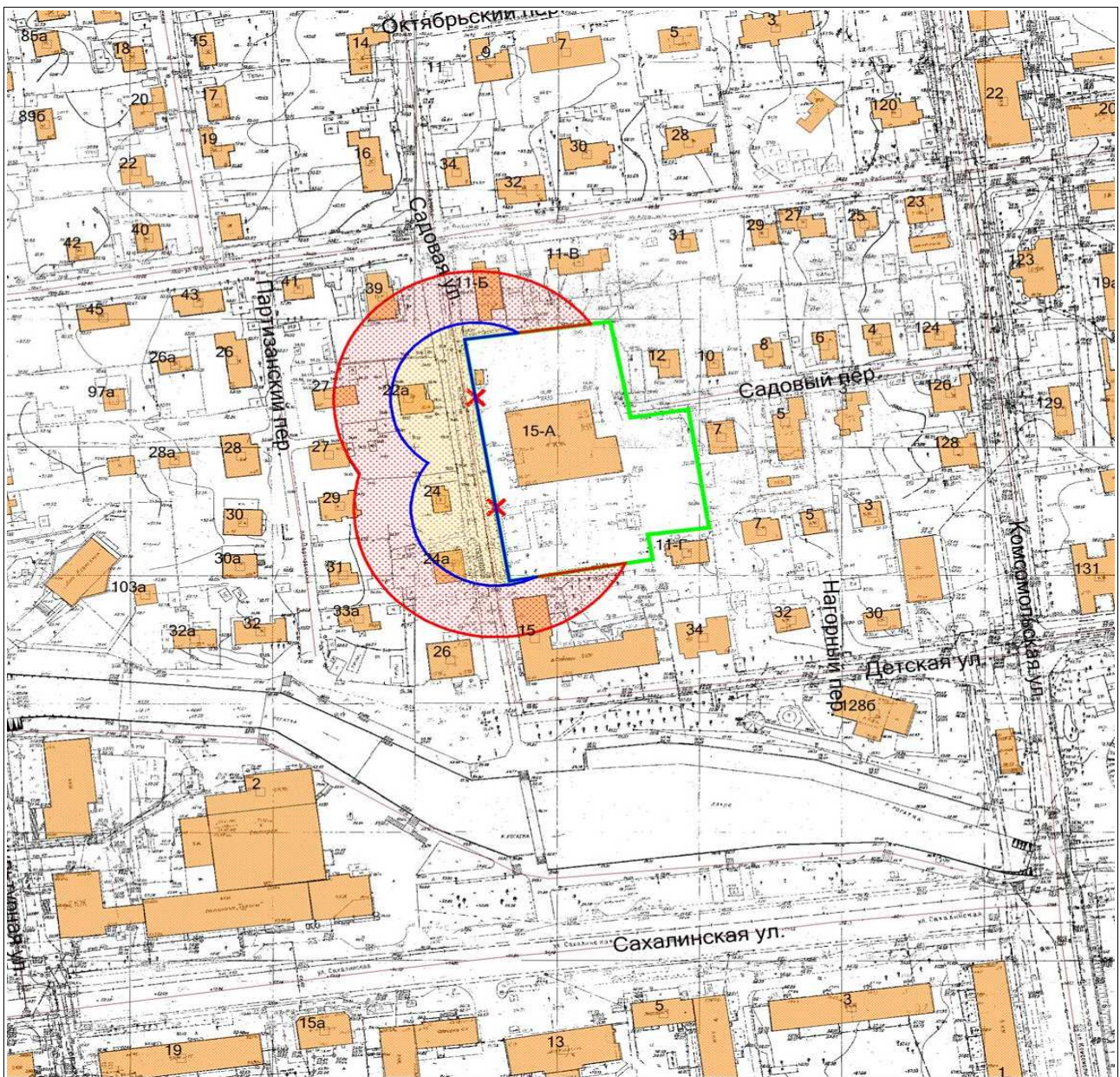
34. Графическое отображение схемы границ прилегающей территории
Муниципальное автономное дошкольное образовательное учреждение
детский сад общеразвивающего вида № 35 «Сказка» г. Южно-Сахалинска,
г. Южно-Сахалинск, пр. Победы, д. 20







Условные обозначения	
	- граница земельного участка
	- 30 метров до входа в стационарный объект общественного питания
	- 50 метров до входа в стационарный объект торговли
	- вход для посетителей в здание или обособленную территорию (при наличии)

Масштаб 1:2000
в 1 сантиметре 20 метров

37. Графическое отображение схемы границ прилегающей территории
Муниципальное автономное дошкольное образовательное учреждение
детский сад комбинированного вида № 38 «Лучик» г. Южно-Сахалинска,
г. Южно-Сахалинск, ул. Садовая, д. 15а



Условные обозначения





-  - граница земельного участка
-  - 30 метров до входа в стационарный объект общественного питания
-  - 50 метров до входа в стационарный объект торговли
-  - вход для посетителей в здание или обособленную территорию (при наличии)

Масштаб 1:2000
в 1 сантиметре 20 метров

38. Графическое отображение схемы границ прилегающей территории
Муниципальное автономное дошкольное образовательное учреждение
детский сад общеразвивающего вида № 39 «Радуга» г. Южно-Сахалинска,
г. Южно-Сахалинск, ул. Есенина, д. 4а



Условные обозначения





-  - граница земельного участка
-  - 30 метров до входа в стационарный объект общественного питания
-  - 50 метров до входа в стационарный объект торговли
-  - вход для посетителей в здание или обособленную территорию (при наличии)

Масштаб 1:2000
в 1 сантиметре 20 метров

41. Графическое отображение схемы границ прилегающей территории
Муниципальное автономное дошкольное образовательное учреждение детский сад общеразвивающего
вида № 42 «Черемушки» г. Южно-Сахалинска, г. Южно-Сахалинск, ул. Комсомольская, д. 1576







Условные обозначения

-  - граница земельного участка
-  - 30 метров до входа в стационарный объект общественного питания
-  - 50 метров до входа в стационарный объект торговли
-  - вход для посетителей в здание или обособленную территорию (при наличии)

Масштаб 1:2000
в 1 сантиметре 20 метров

42. Графическое отображение схемы границ прилегающей территории
Муниципальное автономное дошкольное образовательное учреждение детский сад общеразвивающего
вида № 43 «Светлячок» г. Южно-Сахалинска, г. Южно-Сахалинск, Спортивный проезд, д. 1а



Условные обозначения	
	- граница земельного участка
	- 30 метров до входа в стационарный объект общественного питания
	- 50 метров до входа в стационарный объект торговли
	- вход для посетителей в здание или обособленную территорию (при наличии)

Масштаб 1:2000
в 1 сантиметре 20 метров

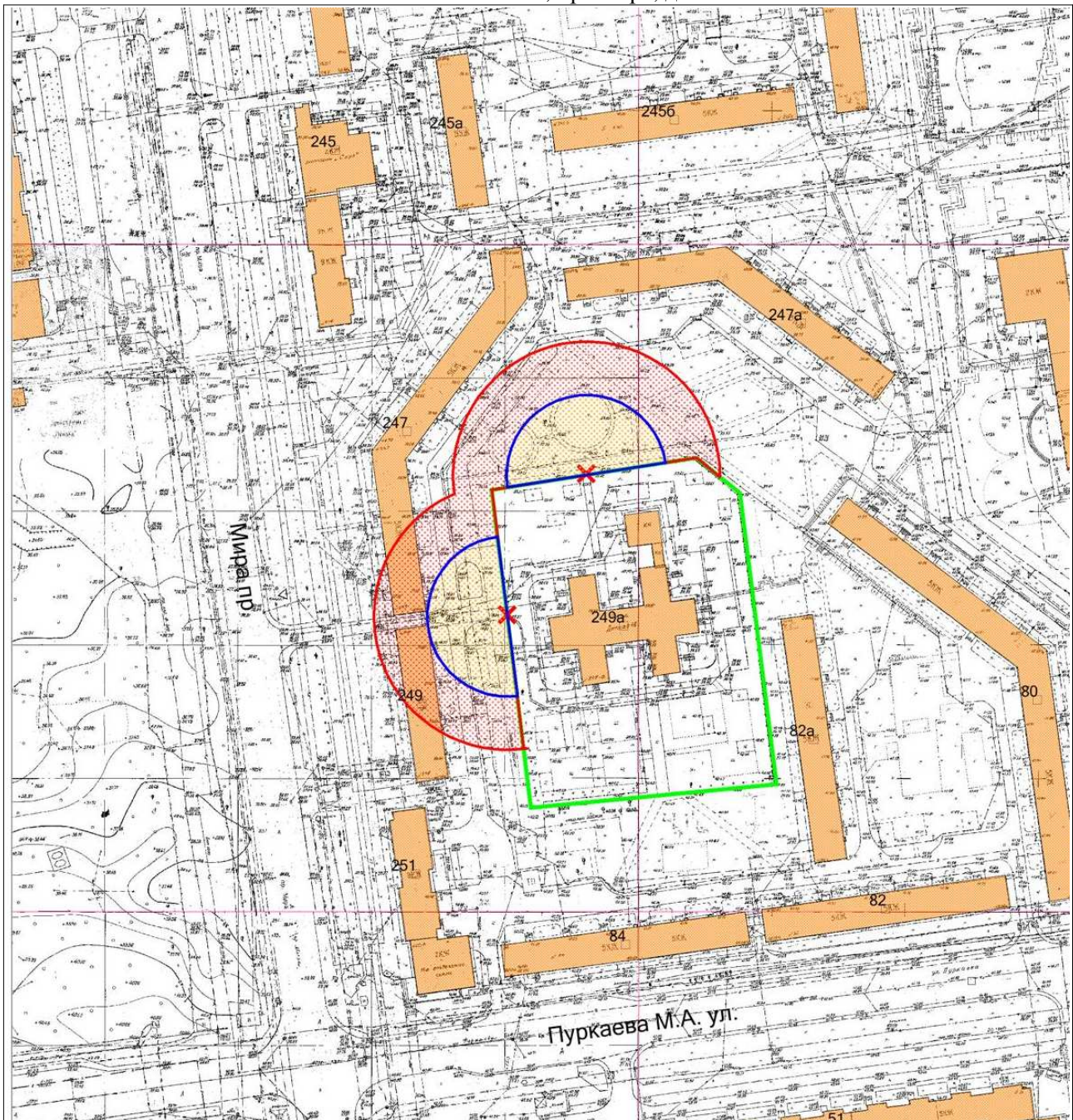
44. Графическое отображение схемы границ прилегающей территории
Муниципальное автономное дошкольное образовательное учреждение детский сад
общеразвивающего вида № 46 «Жемчужина» г. Южно-Сахалинска,
г. Южно-Сахалинск, ул. Алексея Максимовича Горького, д. 54







Условные обозначения	
	- граница земельного участка
	- 30 метров до входа в стационарный объект общественного питания
	- 50 метров до входа в стационарный объект торговли
	- вход для посетителей в здание или обособленную территорию (при наличии)

Масштаб 1:2000
в 1 сантиметре 20 метров

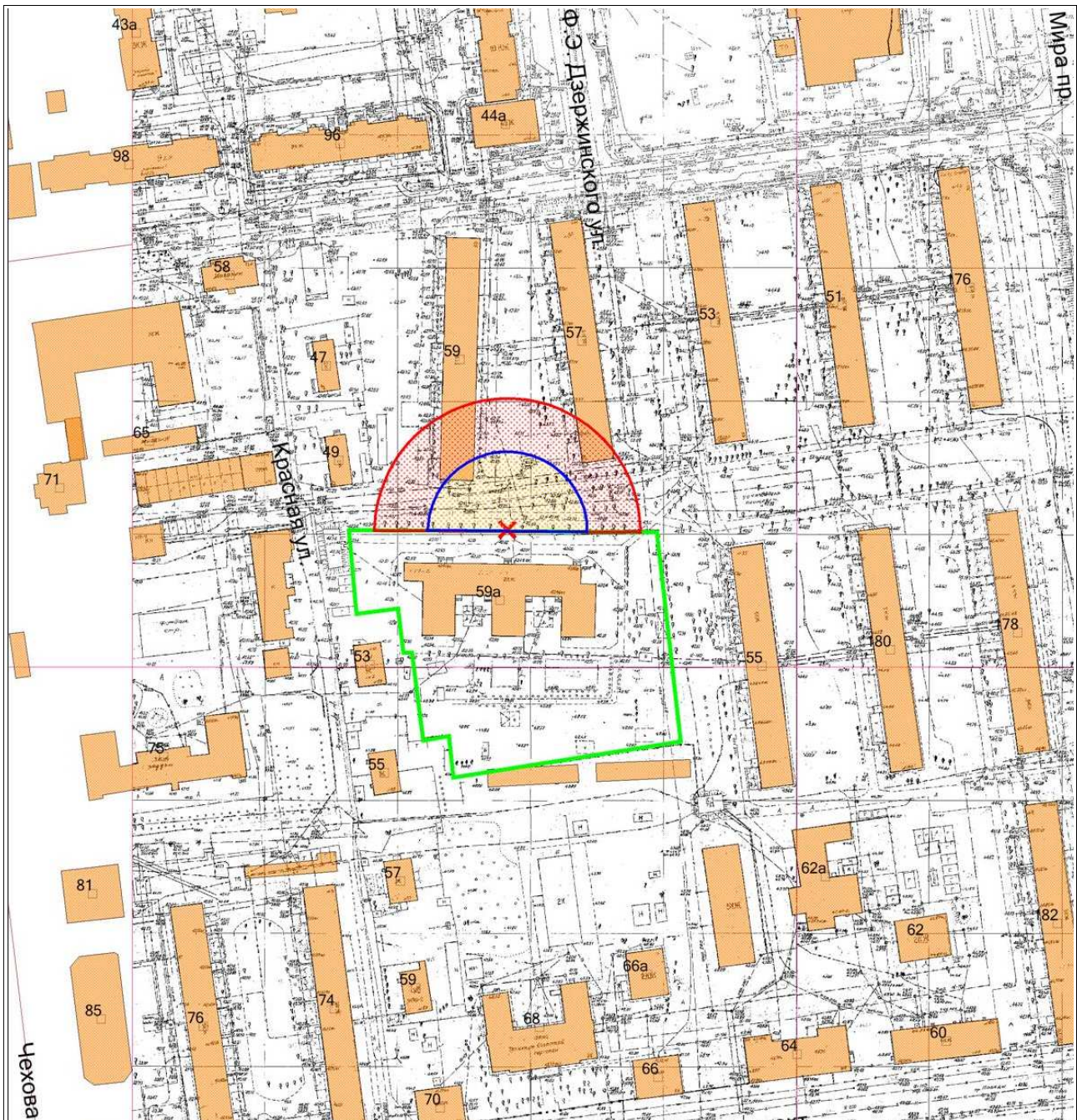
45. Графическое отображение схемы границ прилегающей территории
Муниципальное автономное дошкольное образовательное учреждение детский сад
общеразвивающего вида № 48 «Малыш» г. Южно-Сахалинска,
г.Южно-Сахалинск, пр. Мира, д. 249а







Условные обозначения	
	- граница земельного участка
	- 30 метров до входа в стационарный объект общественного питания
	- 50 метров до входа в стационарный объект торговли
	- вход для посетителей в здание или обособленную территорию (при наличии)

Масштаб 1:2000
в 1 сантиметре 20 метров

46. Графическое отображение схемы границ прилегающей территории
Муниципальное автономное дошкольное образовательное учреждение детский сад
общеразвивающего вида № 49 «Ласточка» г. Южно-Сахалинска,
г.Южно-Сахалинск, ул. Имени космонавта Поповича, д. 59А

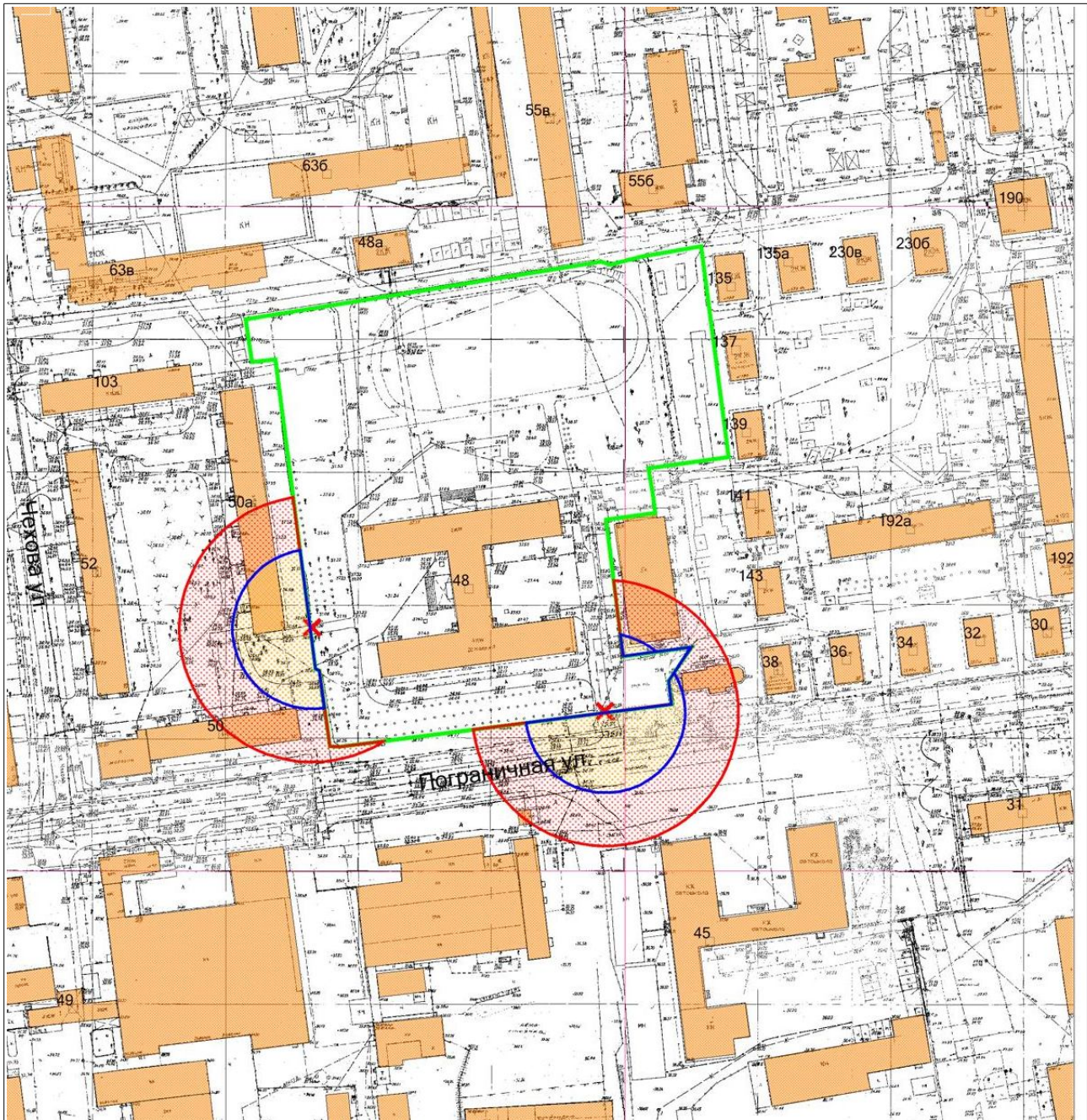


Условные обозначения





-  - граница земельного участка
-  - 30 метров до входа в стационарный объект общественного питания
-  - 50 метров до входа в стационарный объект торговли
-  - вход для посетителей в здание или обособленную территорию (при наличии)

Масштаб 1:2000
в 1 сантиметре 20 метров

51. Графическое отображение схемы границ прилегающей территории
Муниципальное автономное общеобразовательное учреждение средняя общеобразовательная школа
№ 3 имени Героя России Сергея Ромашина города Южно-Сахалинска,
г. Южно-Сахалинск, ул. Пограничная, д.48







Условные обозначения

-  - граница земельного участка
-  - 30 метров до входа в стационарный объект общественного питания
-  - 50 метров до входа в стационарный объект торговли
-  - вход для посетителей в здание или обособленную территорию (при наличии)

Масштаб 1:2000
в 1 сантиметре 20 метров

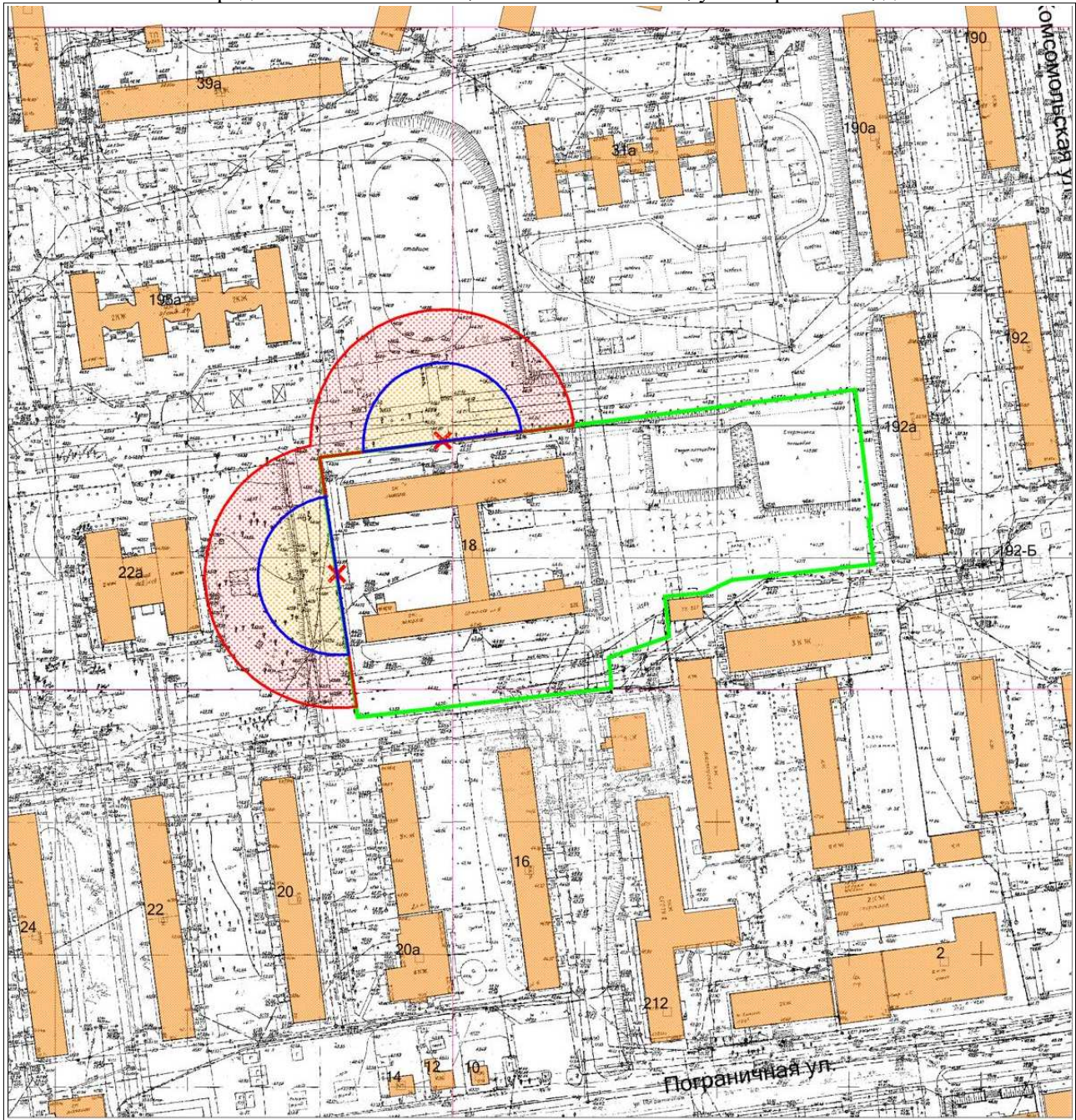
54. Графическое отображение схемы границ прилегающей территории
Муниципальное автономное общеобразовательное учреждение средняя общеобразовательная школа
№ 6 города Южно-Сахалинска, г. Южно-Сахалинск, ул. Комсомольская, д.308







Условные обозначения	
	- граница земельного участка
	- 30 метров до входа в стационарный объект общественного питания
	- 50 метров до входа в стационарный объект торговли
	- вход для посетителей в здание или обособленную территорию (при наличии)

Масштаб 1:2000
в 1 сантиметре 20 метров

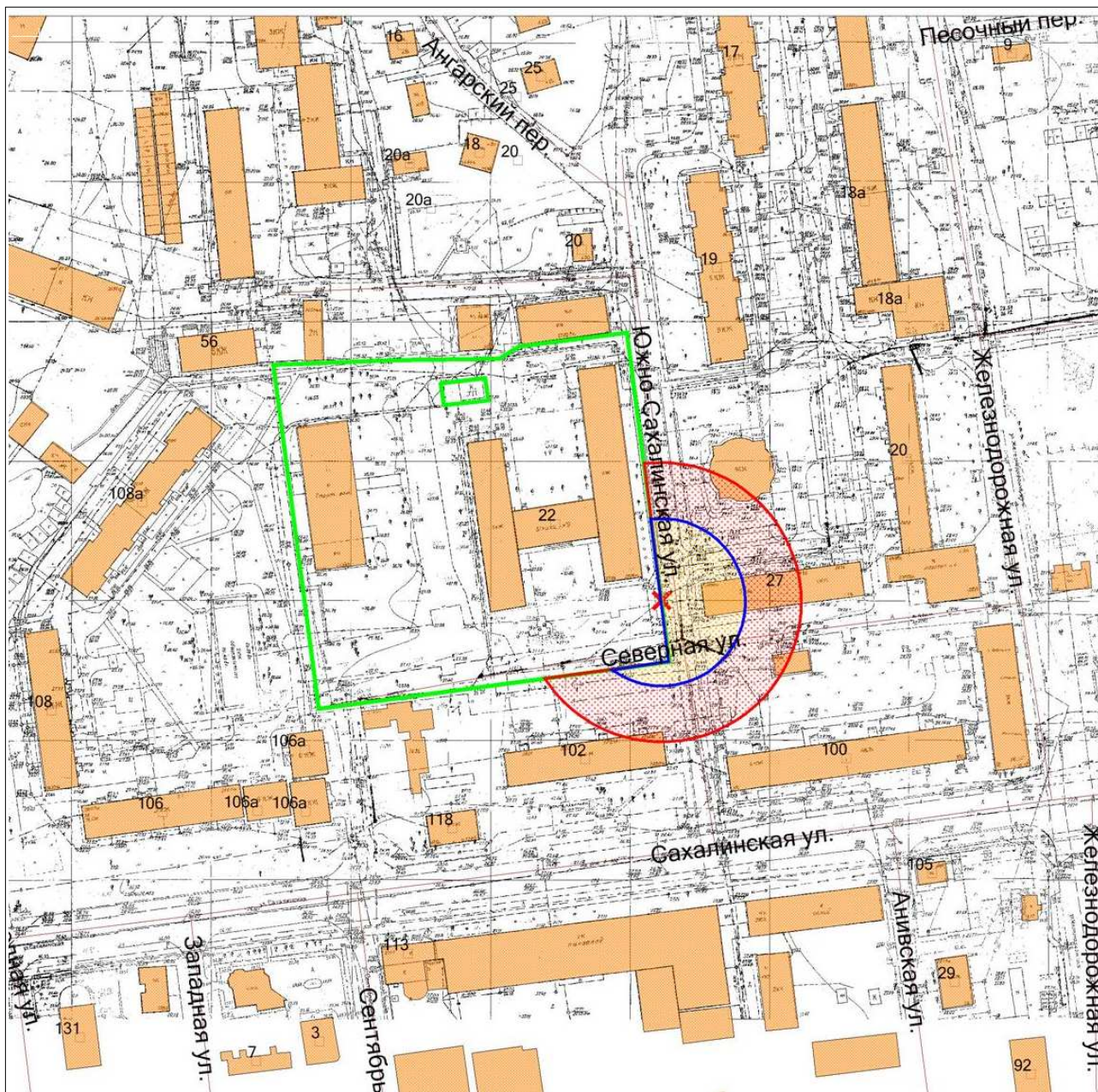
56. Графическое отображение схемы границ прилегающей территории
Муниципальное автономное общеобразовательное учреждение средняя общеобразовательная школа
№ 8 города Южно-Сахалинска, г. Южно-Сахалинск, ул. Пограничная, д. 18







Условные обозначения	
	- граница земельного участка
	- 30 метров до входа в стационарный объект общественного питания
	- 50 метров до входа в стационарный объект торговли
	- вход для посетителей в здание или обособленную территорию (при наличии)

Масштаб 1:2000
в 1 сантиметре 20 метров

57. Графическое отображение схемы границ прилегающей территории
Муниципальное автономное общеобразовательное учреждение Восточная гимназия города Южно-Сахалинска, г. Южно-Сахалинск, ул. Южно-Сахалинская, д. 22







Условные обозначения	
	- граница земельного участка
	- 30 метров до входа в стационарный объект общественного питания
	- 50 метров до входа в стационарный объект торговли
	- вход для посетителей в здание или обособленную территорию (при наличии)

Масштаб 1:2000
в 1 сантиметре 20 метров

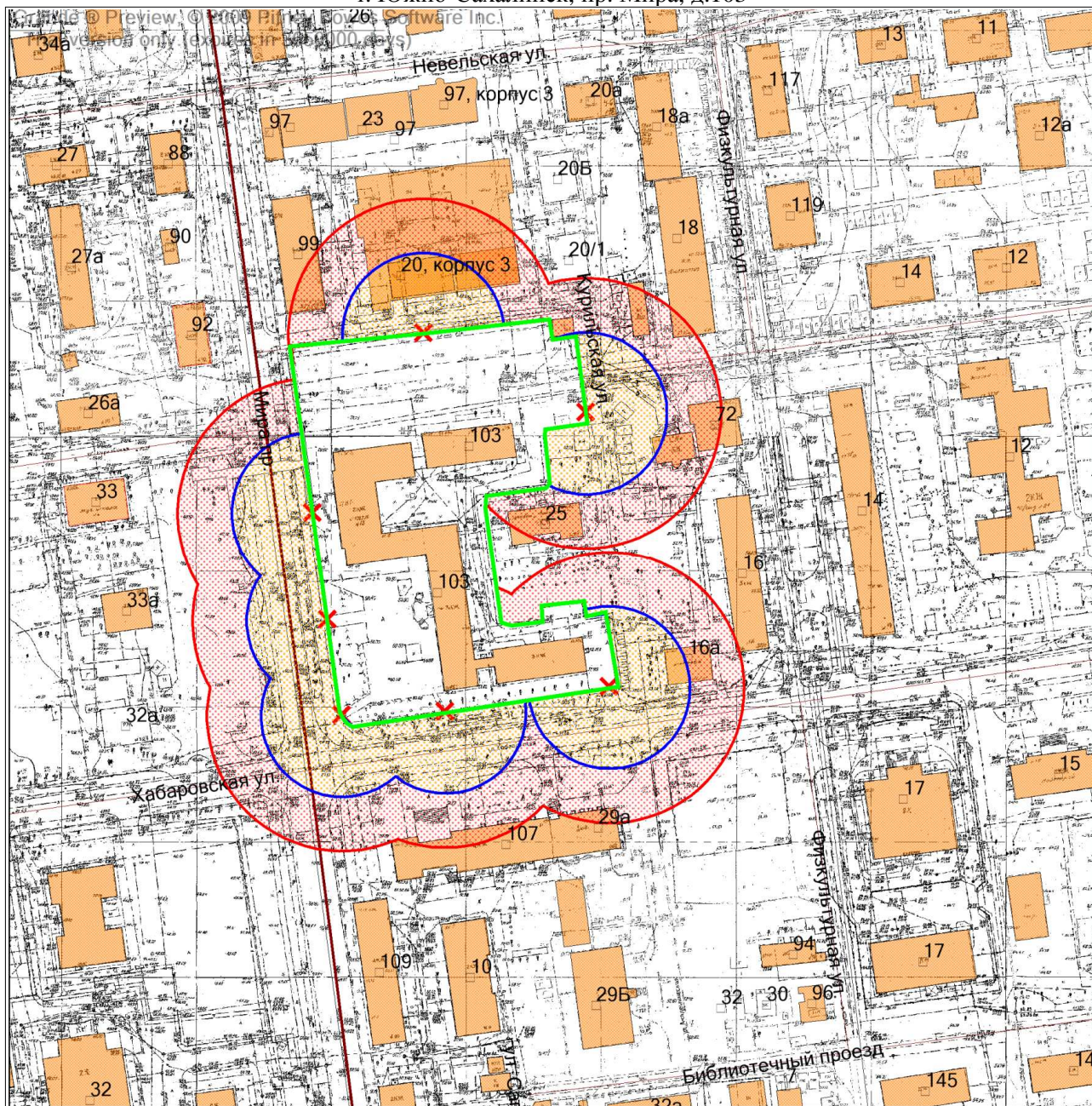
58. Графическое отображение схемы границ прилегающей территории
Муниципальное автономное общеобразовательное учреждение средняя общеобразовательная школа
№ 11 г. Южно-Сахалинска, г. Южно-Сахалинск, ул. Ленина, д. 107



Условные обозначения	
	- граница земельного участка
	- 30 метров до входа в стационарный объект общественного питания
	- 50 метров до входа в стационарный объект торговли
	- вход для посетителей в здание или обособленную территорию (при наличии)

Масштаб 1:2000
в 1 сантиметре 20 метров

59. Графическое отображение схемы границ прилегающей территории
Муниципальное автономное общеобразовательное учреждение средняя общеобразовательная школа
№ 13 имени П.А.Леонова города Южно-Сахалинска,
г. Южно-Сахалинск, пр. Мира, д.103

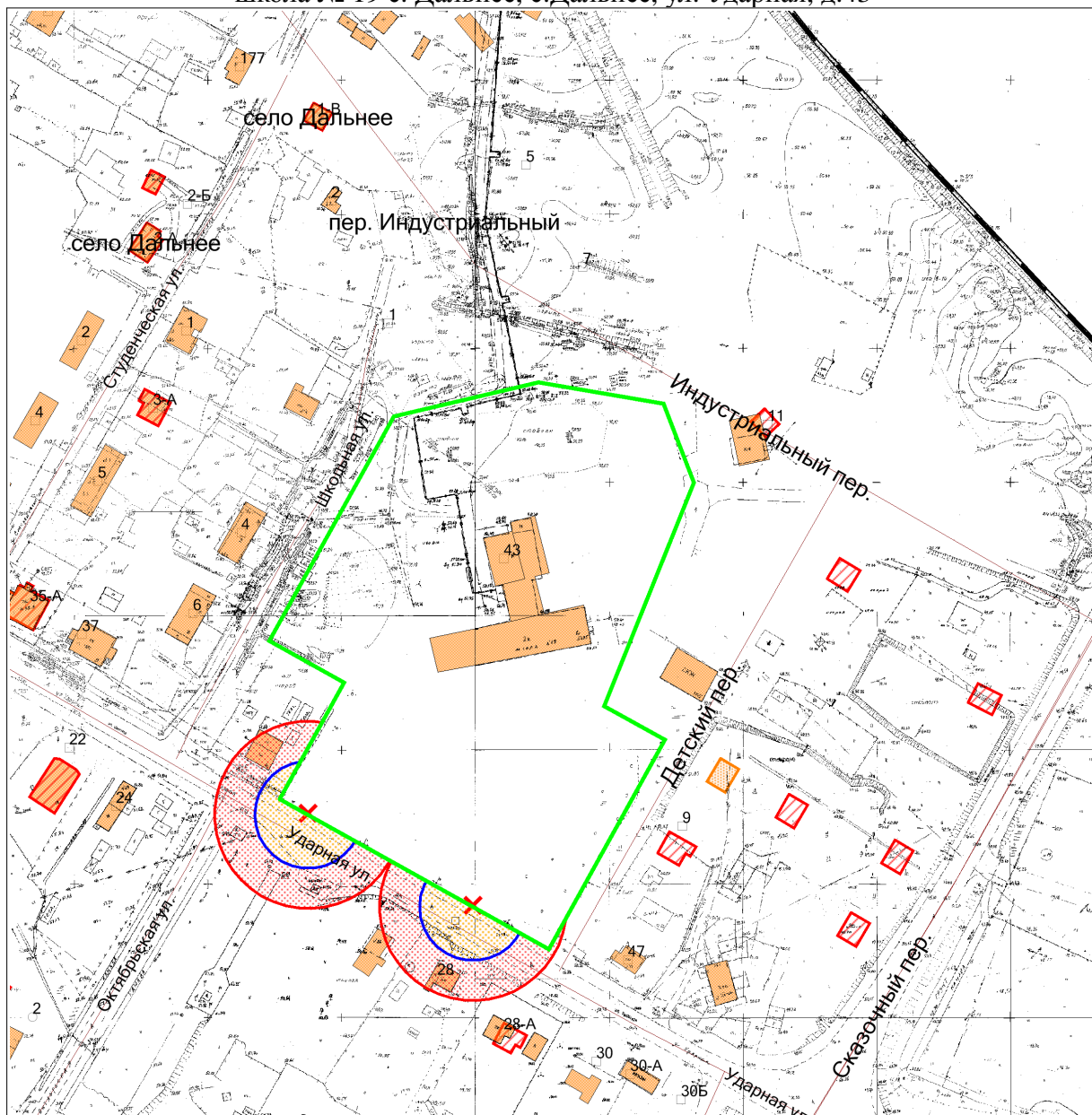


Условные обозначения





- граница земельного участка
- 30 метров до входа в стационарный объект общественного питания
- 50 метров до входа в стационарный объект торговли
- вход для посетителей в здание или обособленную территорию (при наличии)

Масштаб 1:2000
в 1 сантиметре 20 метров

63. Графическое отображение схемы границ прилегающей территории
Муниципальное автономное общеобразовательное учреждение средняя общеобразовательная
школа № 19 с. Дальнее, с. Дальнее, ул. Ударная, д.43

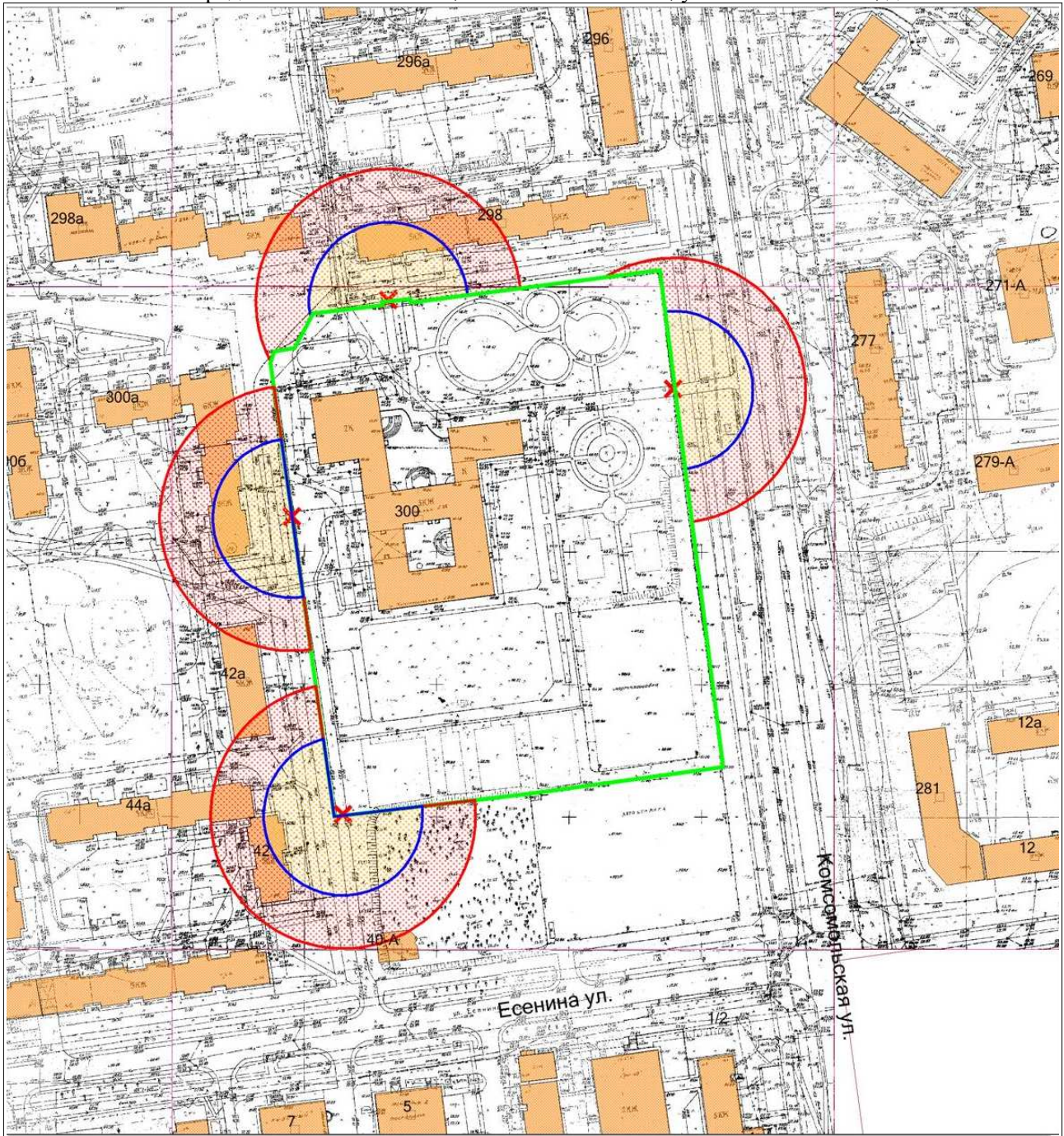






Условные обозначения

-  - граница земельного участка
-  - 20 метров до входа в стационарный объект общественного питания
-  - 35 метров до входа в стационарный объект торговли
-  - вход для посетителей в здание или обособленную территорию (при наличии)

Масштаб 1:2000
в 1 сантиметре 20 метров

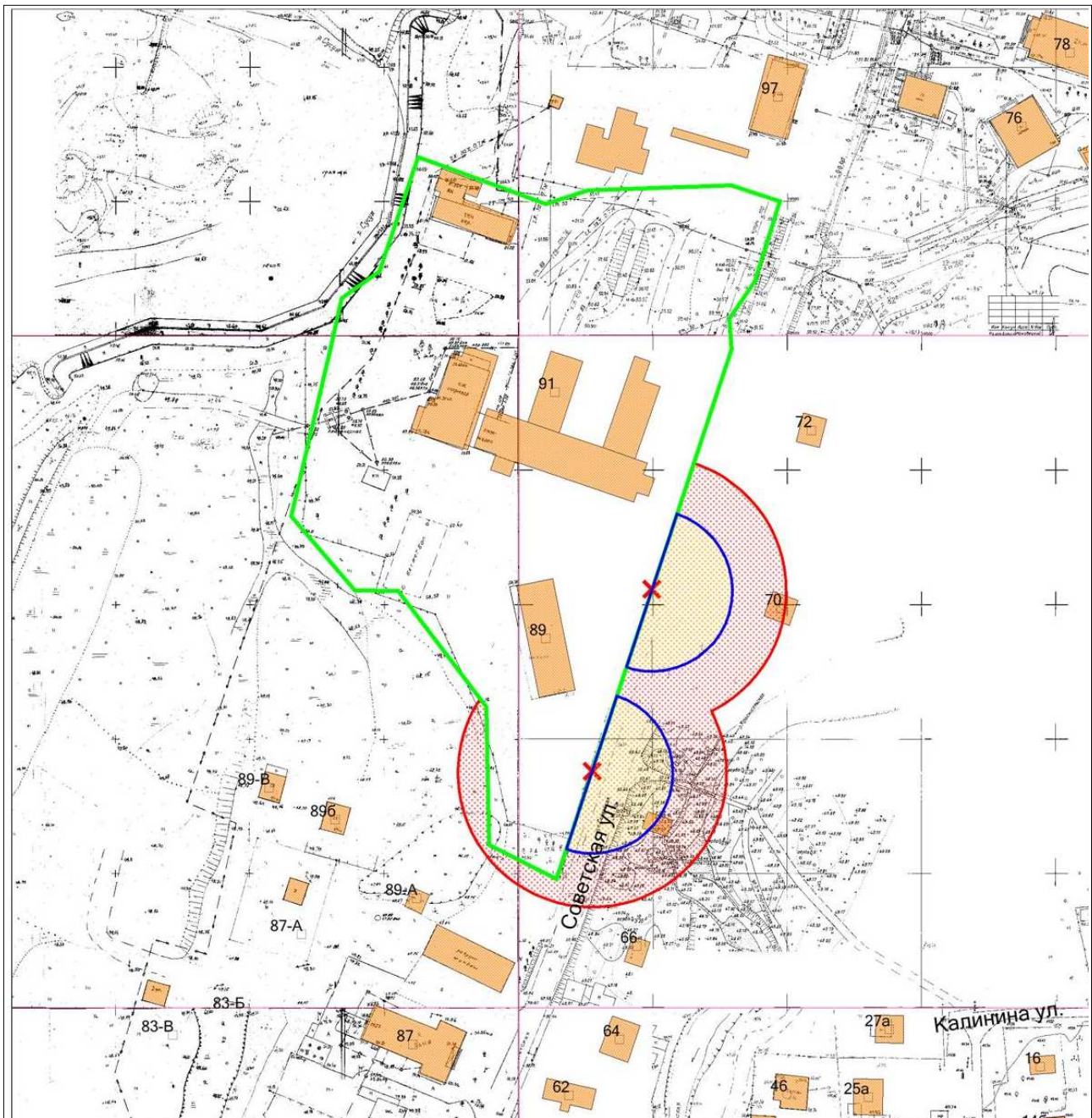
67. Графическое отображение схемы границ прилегающей территории
Муниципальное автономное общеобразовательное учреждение средняя общеобразовательная школа
№ 26 города Южно-Сахалинска, г. Южно-Сахалинск, ул. Комсомольская, д.300







Условные обозначения	
	- граница земельного участка
	- 30 метров до входа в стационарный объект общественного питания
	- 50 метров до входа в стационарный объект торговли
	- вход для посетителей в здание или обособленную территорию (при наличии)

Масштаб 1:2000
в 1 сантиметре 20 метров

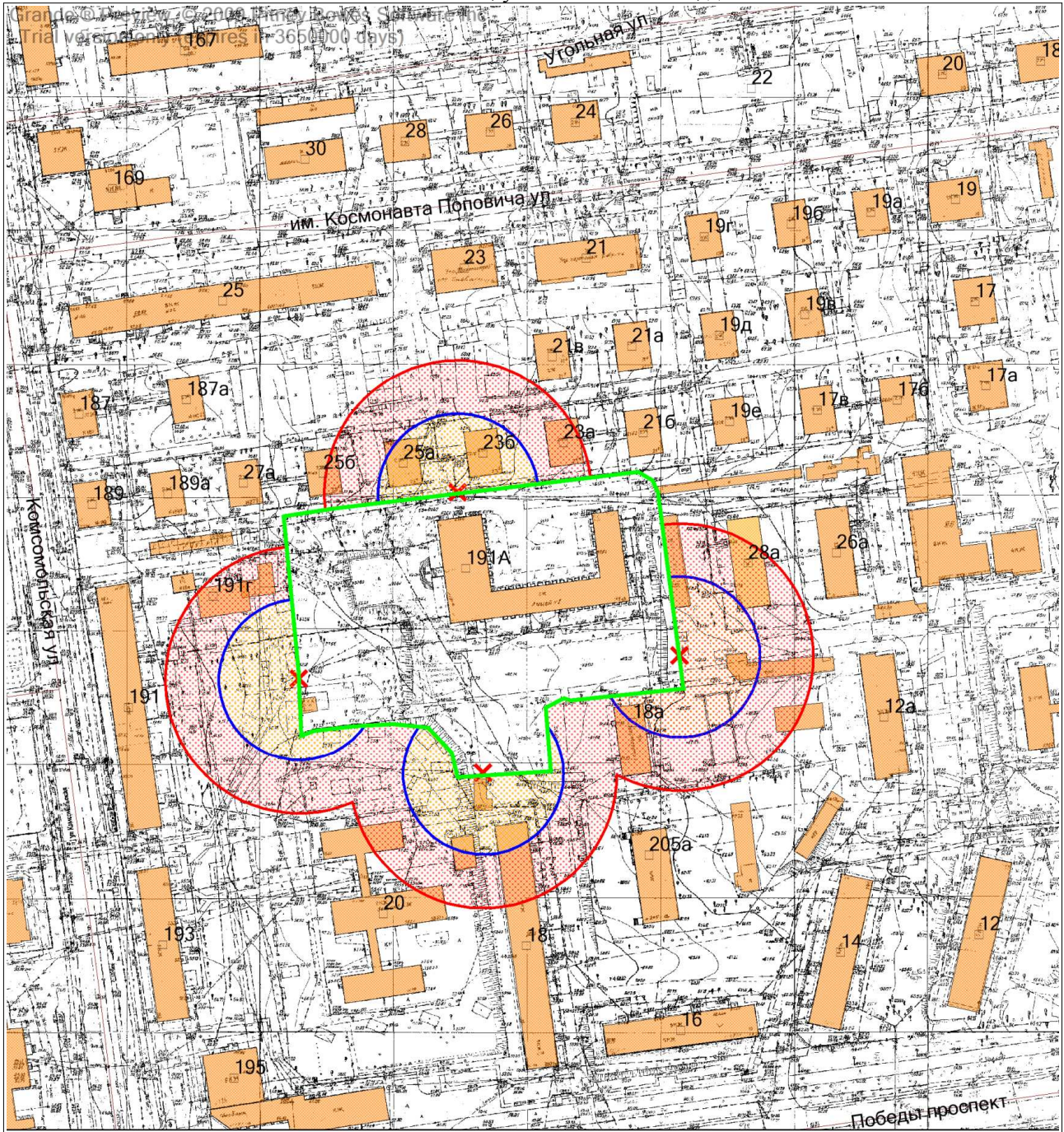
69. Графическое отображение схемы границ прилегающей территории
Муниципальное автономное общеобразовательное учреждение средняя общеобразовательная школа
№ 31 города Южно-Сахалинска, г. Южно-Сахалинск, ул. Советская, д. 91







Условные обозначения	
	- граница земельного участка
	- 30 метров до входа в стационарный объект общественного питания
	- 50 метров до входа в стационарный объект торговли
	- вход для посетителей в здание или обособленную территорию (при наличии)

Масштаб 1:2000
в 1 сантиметре 20 метров

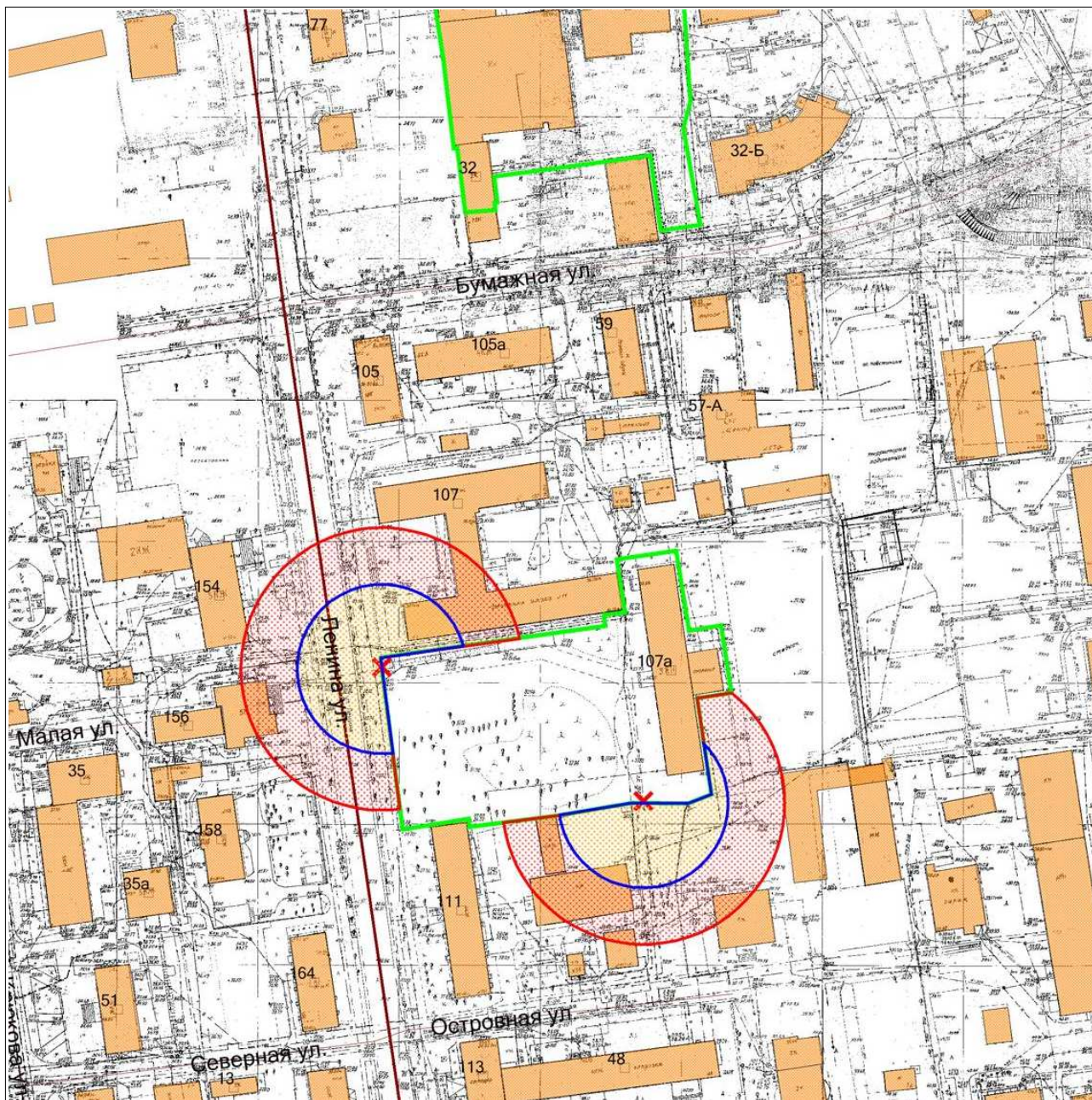
72. Графическое отображение схемы границ прилегающей территории
Муниципальное автономное общеобразовательное учреждение Лицей № 1 города Южно-Сахалинска,
г. Южно-Сахалинск, ул. Комсомольская, д. 191а







Условные обозначения	
	- граница земельного участка
	- 30 метров до входа в стационарный объект общественного питания
	- 50 метров до входа в стационарный объект торговли
	- вход для посетителей в здание или обособленную территорию (при наличии)

Масштаб 1:2000
в 1 сантиметре 20 метров

73. Графическое отображение схемы границ прилегающей территории
Муниципальное автономное общеобразовательное учреждение Лицей № 2 г. Южно-Сахалинска,
г. Южно-Сахалинск, ул. Ленина, д. 107А



Условные обозначения	
	- граница земельного участка
	- 30 метров до входа в стационарный объект общественного питания
	- 50 метров до входа в стационарный объект торговли
	- вход для посетителей в здание или обособленную территорию (при наличии)

Масштаб 1:2000
в 1 сантиметре 20 метров

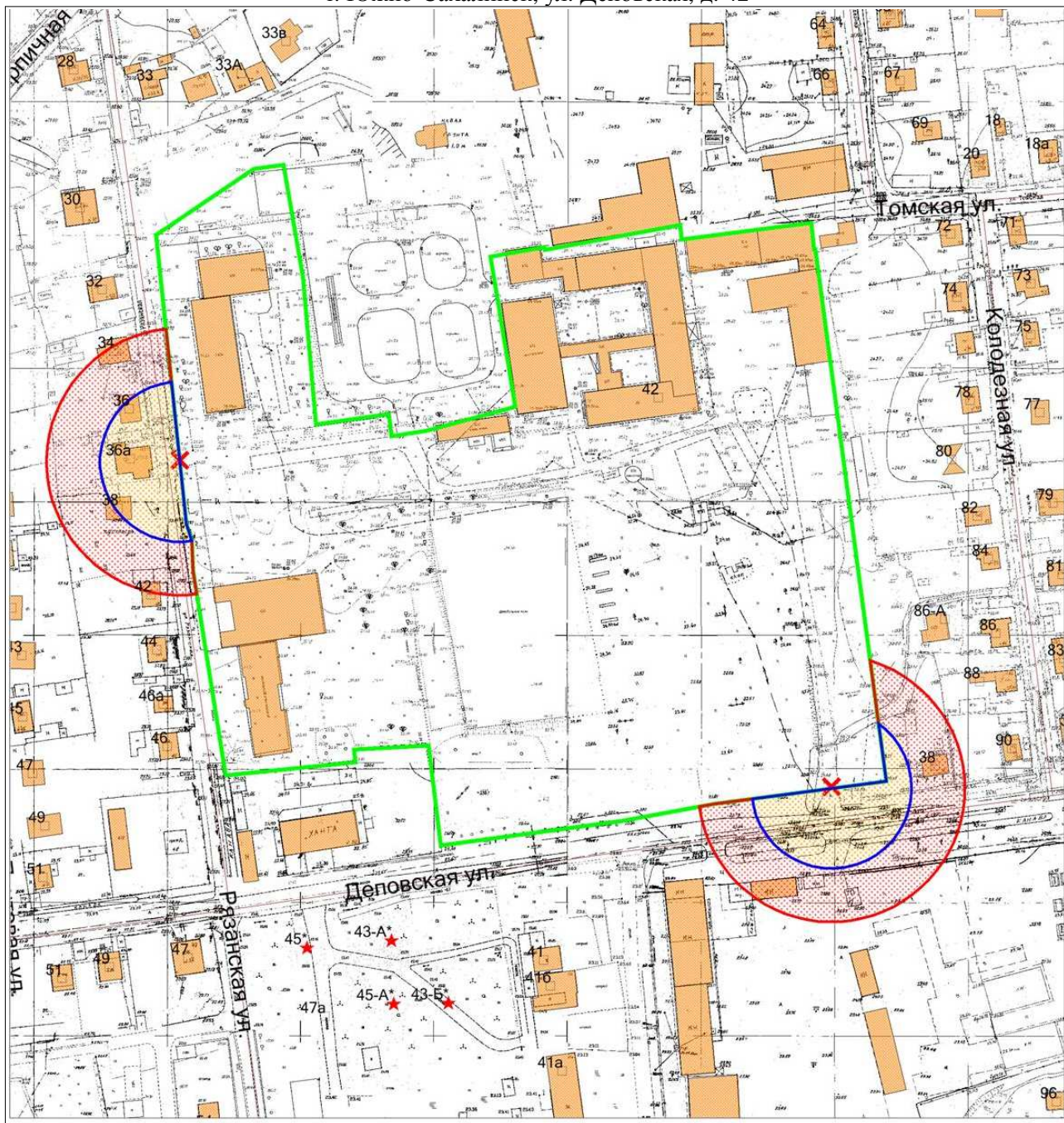
76. Графическое отображение схемы границ прилегающей территории
Муниципальное автономное общеобразовательное учреждение Гимназия № 2 города Южно-Сахалинска, г. Южно-Сахалинск, пр. Победы, д. 80



Условные обозначения	
	- граница земельного участка
	- 30 метров до входа в стационарный объект общественного питания
	- 50 метров до входа в стационарный объект торговли
	- вход для посетителей в здание или обособленную территорию (при наличии)

Масштаб 1:2000
в 1 сантиметре 20 метров

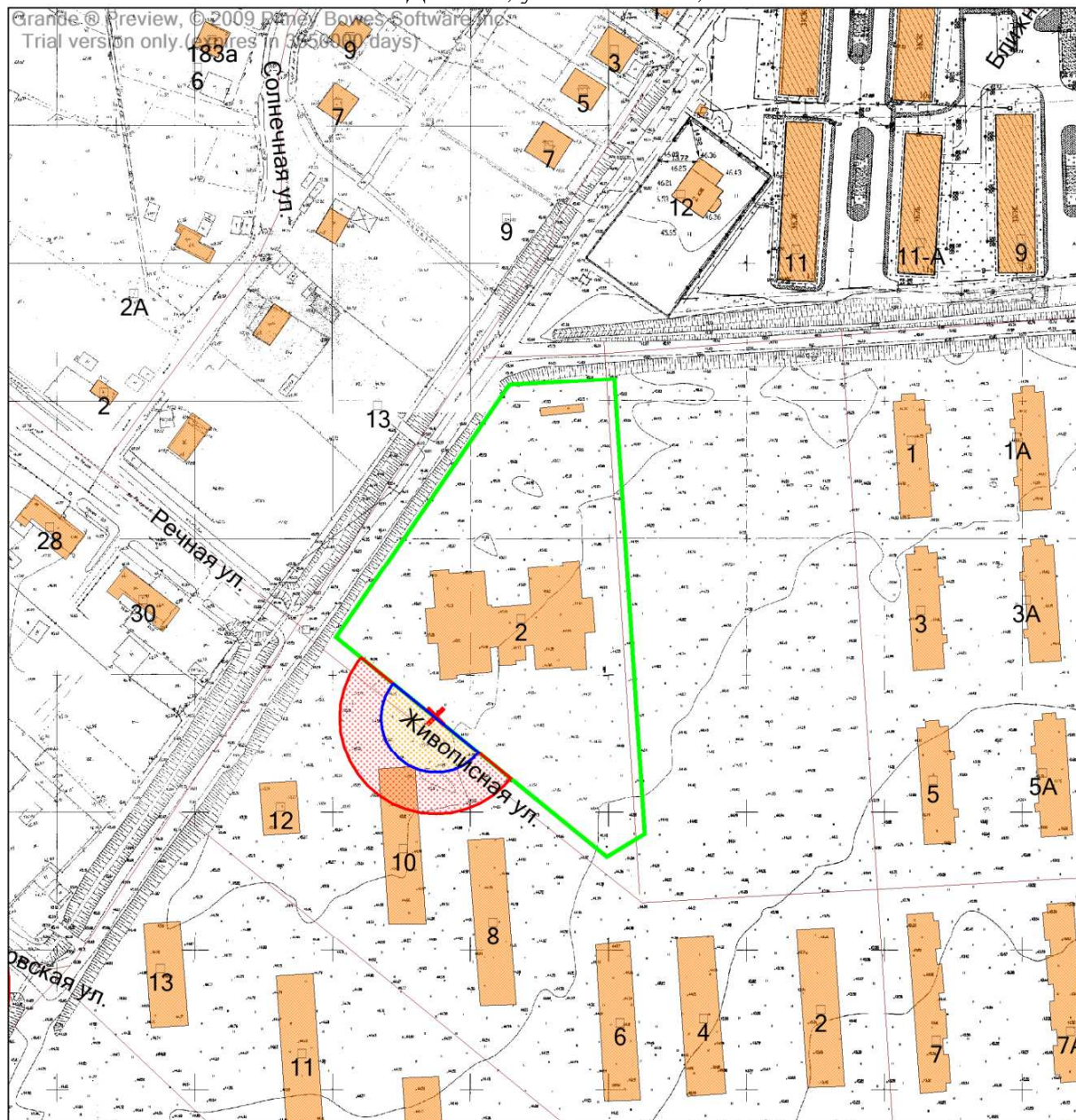
91. Графическое отображение схемы границ прилегающей территории
Государственное бюджетное профессиональное общеобразовательное учреждение «Сахалинский
техникум строительства и жилищно-коммунального хозяйства»,
г. Южно-Сахалинск, ул. Дёповская, д. 42







Условные обозначения	
	- граница земельного участка
	- 30 метров до входа в стационарный объект общественного питания
	- 50 метров до входа в стационарный объект торговли
	- вход для посетителей в здание или обособленную территорию (при наличии)

Масштаб 1:2000
в 1 сантиметре 20 метров

143. Графическое отображение схемы границ прилегающей территории
Муниципальное автономное дошкольное образовательное учреждение
№ 57 детский сад «Бусинка» с. Дальнее,
с. Дальнее, ул. Нежинская, 2



Условные обозначения

-  - граница земельного участка
-  - 20 метров до входа в стационарный объект общественного питания
-  - 35 метров до входа в стационарный объект торговли
-  - вход для посетителей в здание или обособленную территорию (при наличии)

Масштаб 1:2000
в 1 сантиметре 20 метров