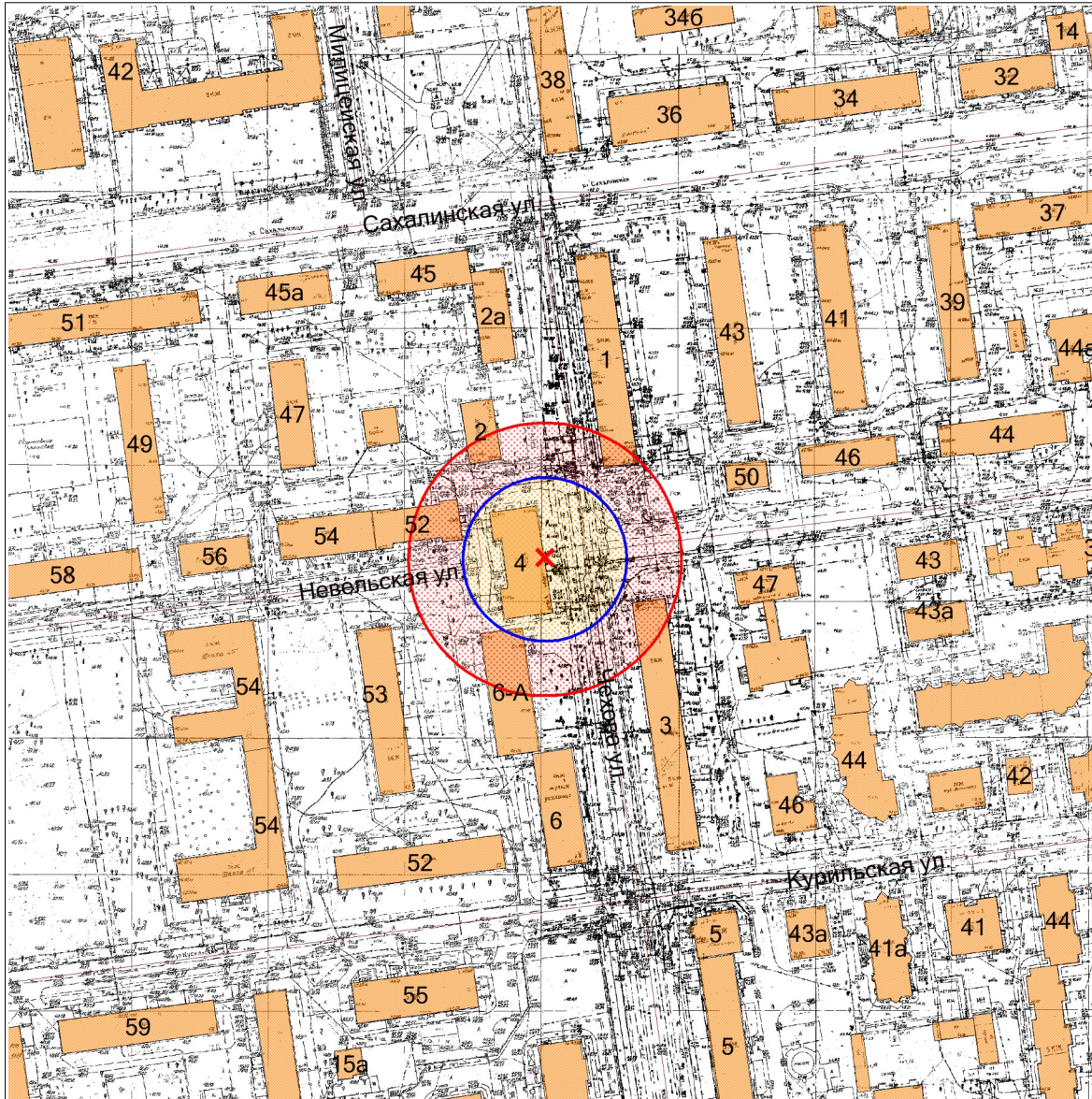






59. Графическое отображение схемы границ прилегающей территории
Муниципальное автономное учреждение дополнительного образования «Дворец детского
(юношеского) творчества города Южно-Сахалинска, шахматный клуб
г. Южно-Сахалинск, ул. Чехова, д. 4



Условные обозначения

-  - граница земельного участка
-  - 30 метров до входа в стационарный объект общественного питания
-  - 50 метров до входа в стационарный объект торговли
-  - вход для посетителей в здание или обособленную территорию (при наличии)

Масштаб 1:2000
в 1 сантиметре 20 метров