





144. Графическое отображение схемы границ прилегающей территории  
Индивидуальный предприниматель Волошина И.В.,  
г. Южно-Сахалинск, ул. Емельянова, д. 115

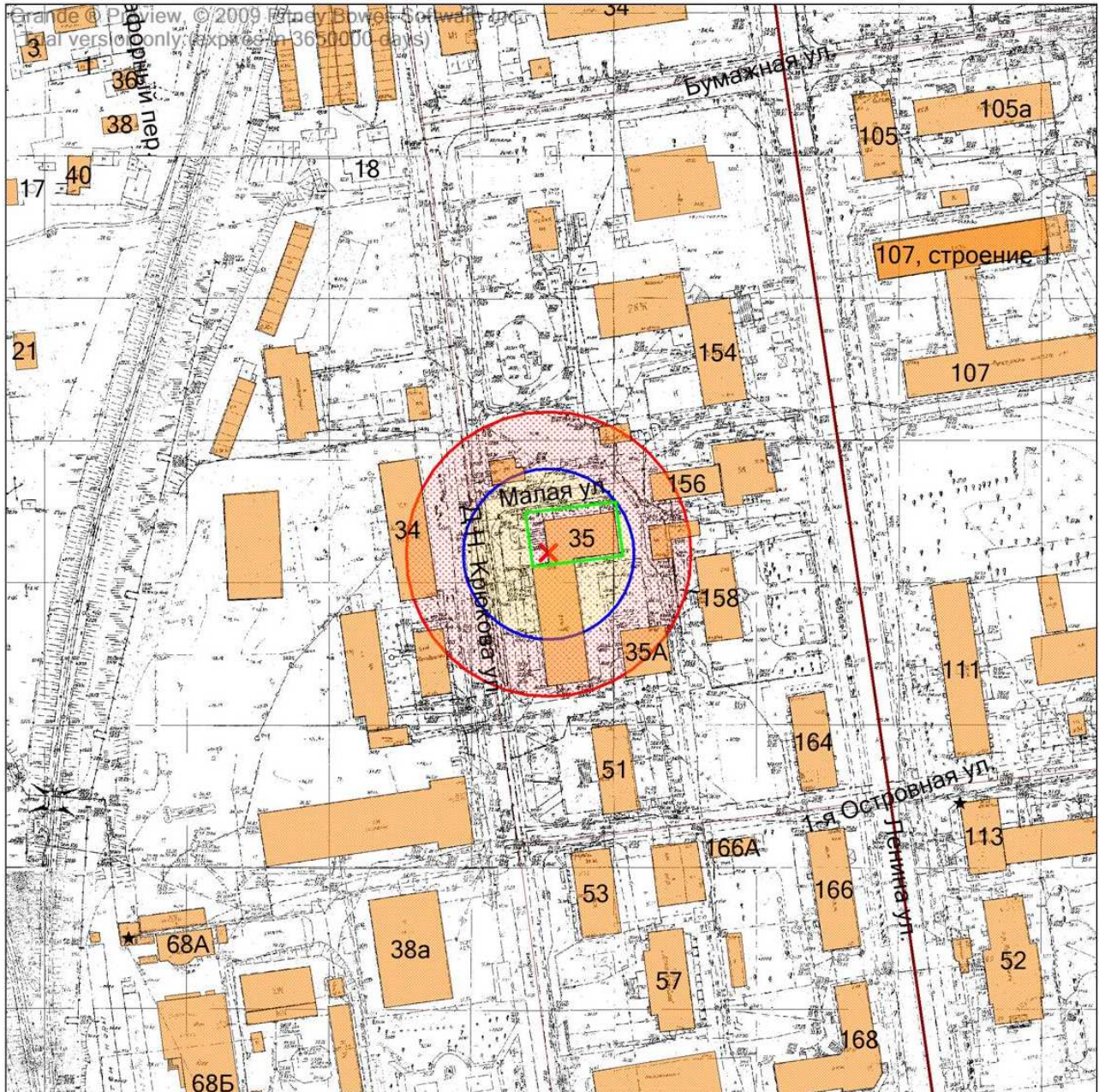


Условные обозначения





-  - граница земельного участка
-  - 30 метров до входа в стационарный объект общественного питания
-  - 50 метров до входа в стационарный объект розничной торговли
-  - вход для посетителей в здание или обособленную территорию (при наличии)

Масштаб 1:2000  
в 1 сантиметре 20 метров

145. Графическое отображение схемы границ прилегающей территории  
Индивидуальный предприниматель Ким А.Д.,  
г. Южно-Сахалинск, ул. Крюкова, д. 35 (каб. 4, 7, 14 и 16)

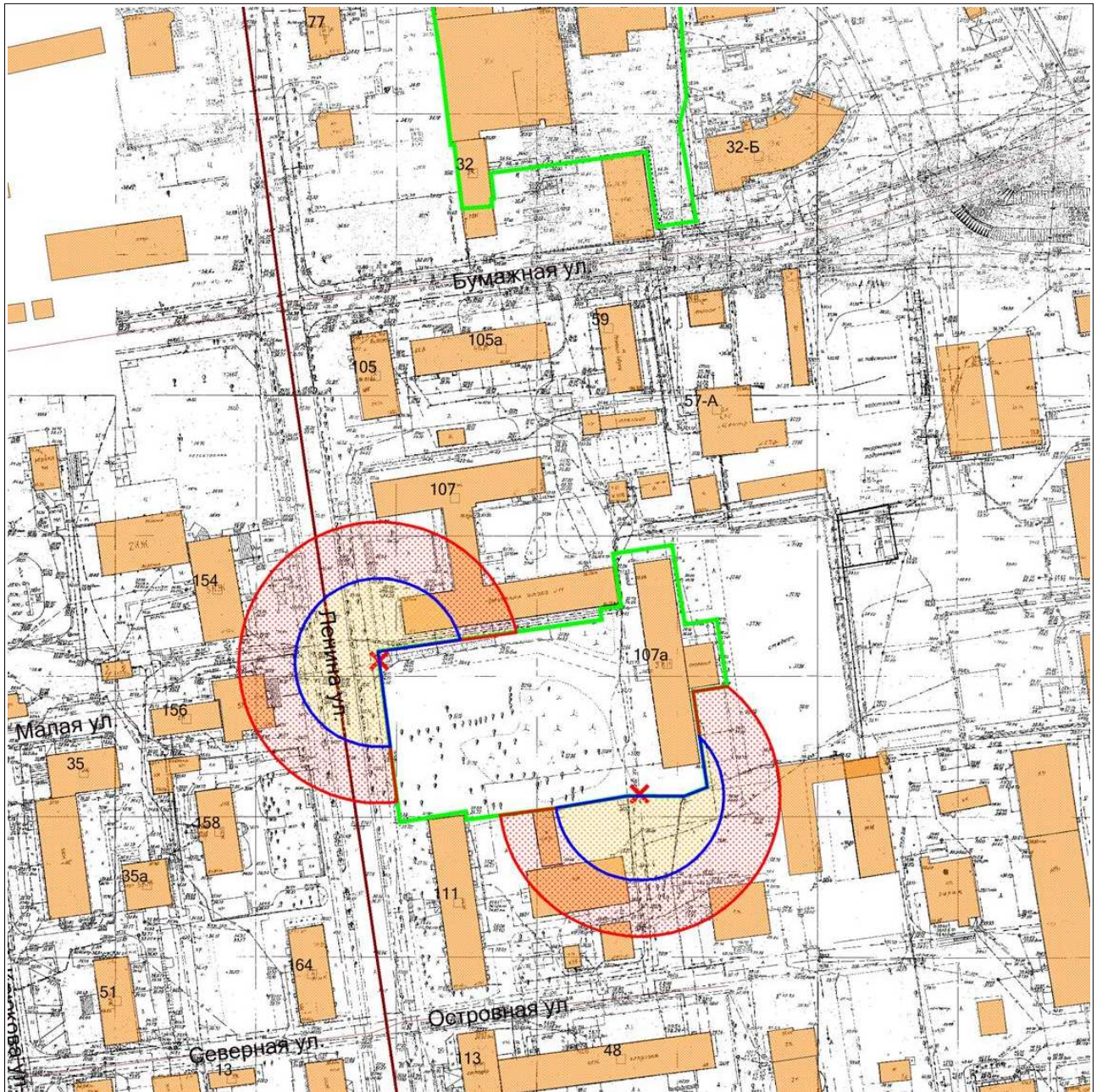






Условные обозначения

-  - граница земельного участка
-  - 30 метров до входа в стационарный объект общественного питания
-  - 50 метров до входа в стационарный объект розничной торговли
-  - вход для посетителей в здание или обособленную территорию (при наличии)

Масштаб 1:2000  
в 1 сантиметре 20 метров

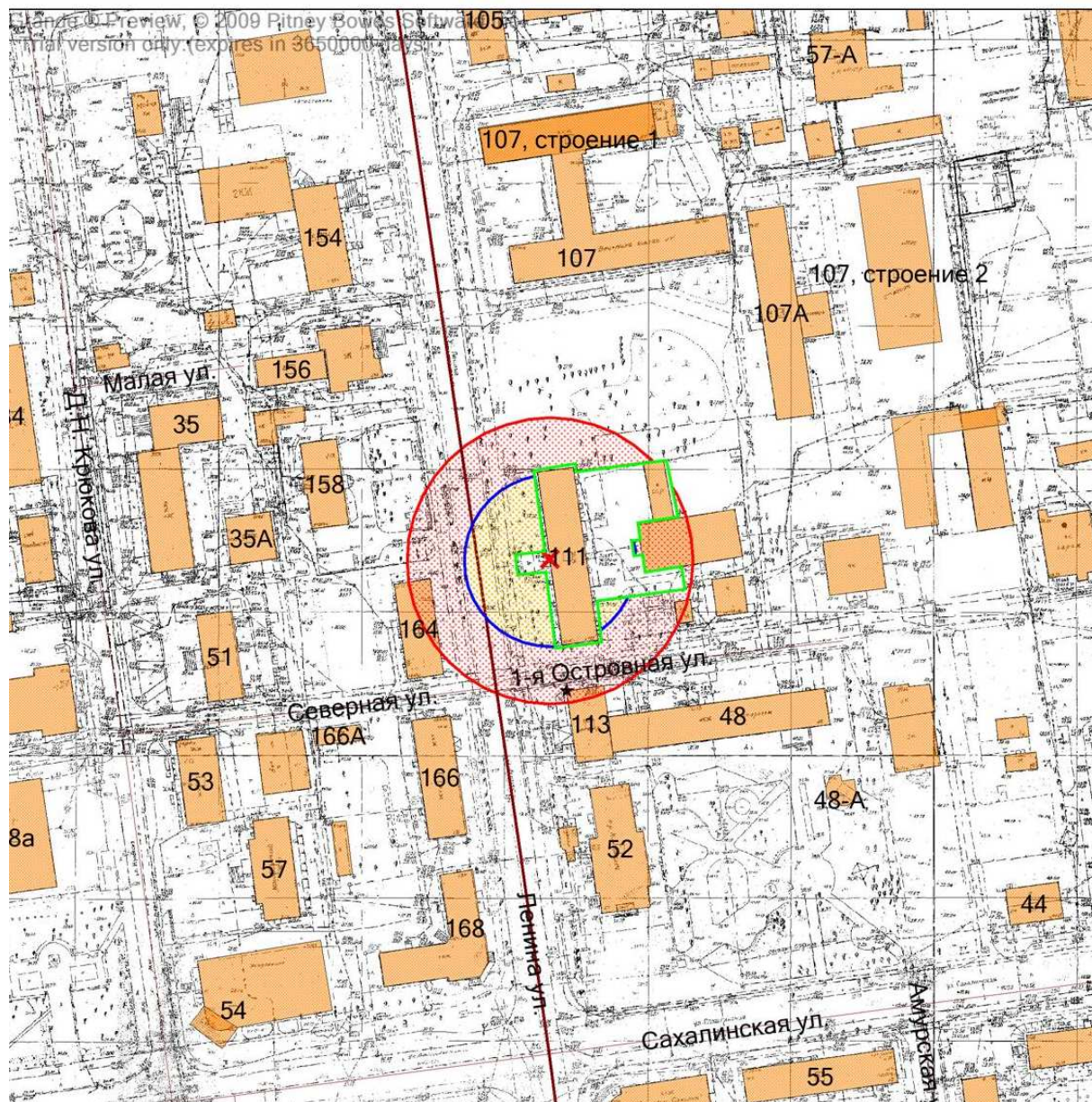
146. Графическое отображение схемы границ прилегающей территории  
Индивидуальный предприниматель Ким Андрей Дянович,  
г. Южно-Сахалинск, ул. Ленина, д. 107А, каб. 26







Условные обозначения	
	- граница земельного участка
	- 30 метров до входа в стационарный объект общественного питания
	- 50 метров до входа в стационарный объект торговли
	- вход для посетителей в здание или обособленную территорию (при наличии)

Масштаб 1:2000  
в 1 сантиметре 20 метров

147. Графическое отображение схемы границ прилегающей территории  
Государственное бюджетное учреждение "Региональный центр оценки качества  
образования Сахалинской области",  
г. Южно-Сахалинск, ул. Ленина, д. 111

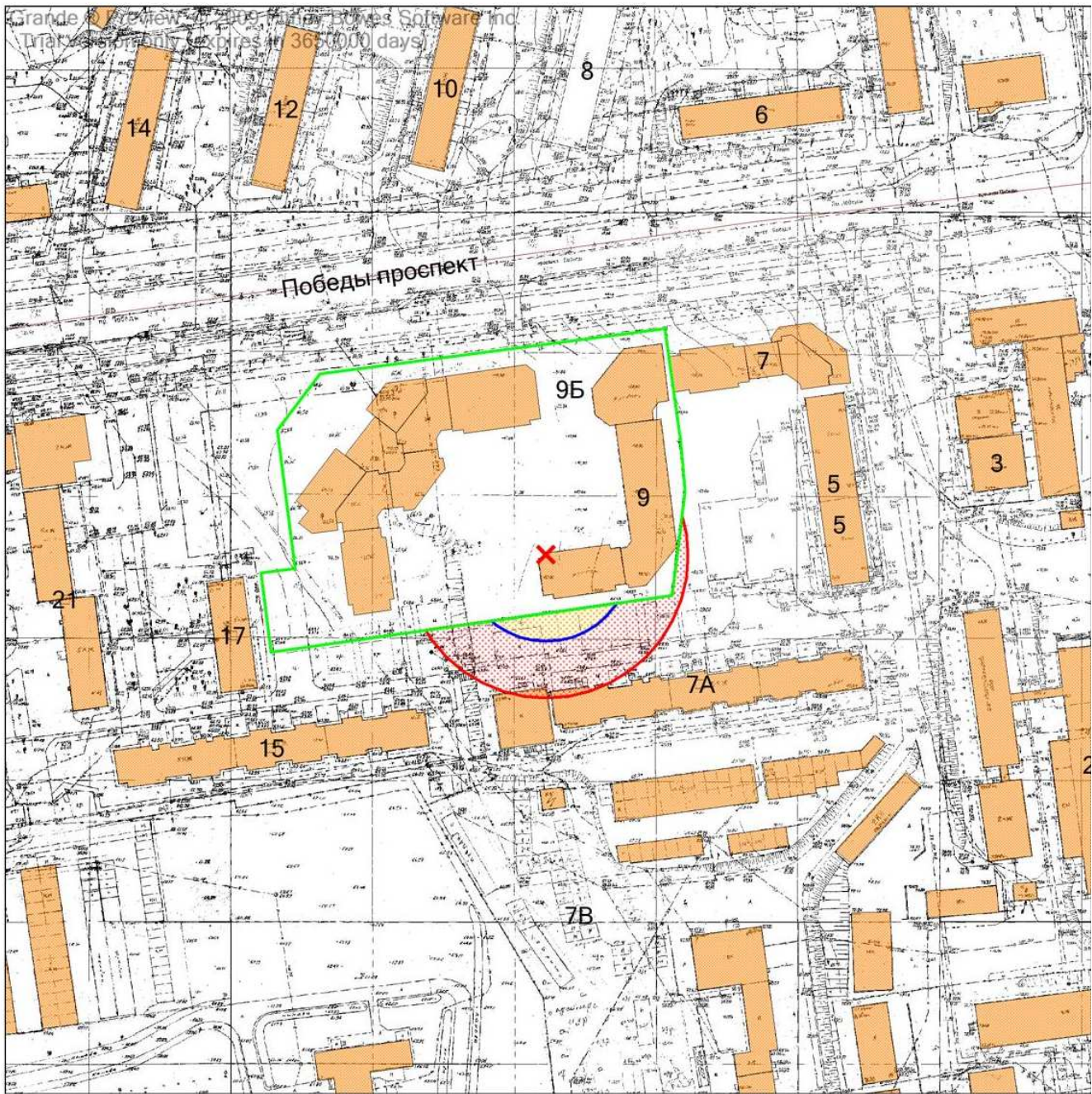


Условные обозначения





-  - граница земельного участка
-  - 30 метров до входа в стационарный объект общественного питания
-  - 50 метров до входа в стационарный объект розничной торговли
-  - вход для посетителей в здание или обособленную территорию (при наличии)

Масштаб 1:2000  
в 1 сантиметре 20 метров

148. Графическое отображение схемы границ прилегающей территории  
Общество с ограниченной ответственностью "Кабен Скул",  
г. Южно-Сахалинск, пр. Победы, д. 9, оф. № 7

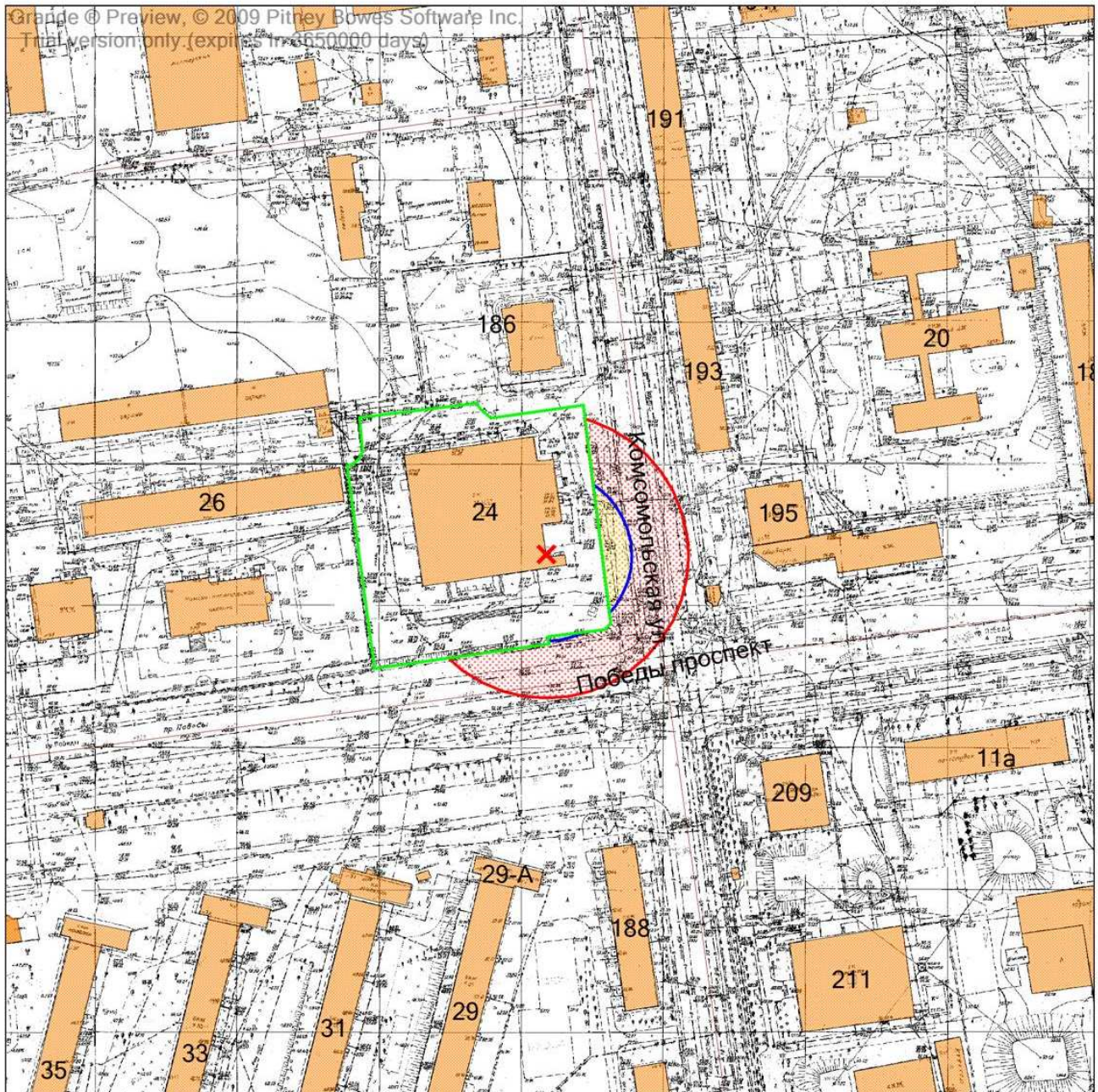


Условные обозначения





-  - граница земельного участка
-  - 30 метров до входа в стационарный объект общественного питания
-  - 50 метров до входа в стационарный объект розничной торговли
-  - вход для посетителей в здание или обособленную территорию (при наличии)

Масштаб 1:2000  
в 1 сантиметре 20 метров

149. Графическое отображение схемы границ прилегающей территории  
Общество с ограниченной ответственностью "Кабен Скул",  
г. Южно-Сахалинск, пр. Победы, д. 24



Условные обозначения





-  - граница земельного участка
-  - 30 метров до входа в стационарный объект общественного питания
-  - 50 метров до входа в стационарный объект розничной торговли
-  - вход для посетителей в здание или обособленную территорию (при наличии)

Масштаб 1:2000  
в 1 сантиметре 20 метров

150. Графическое отображение схемы границ прилегающей территории  
Автономная некоммерческая организация "МАСТЕРская СЕМЬЯ",  
г. Южно-Сахалинск, ул. Комсомольская, д. 282

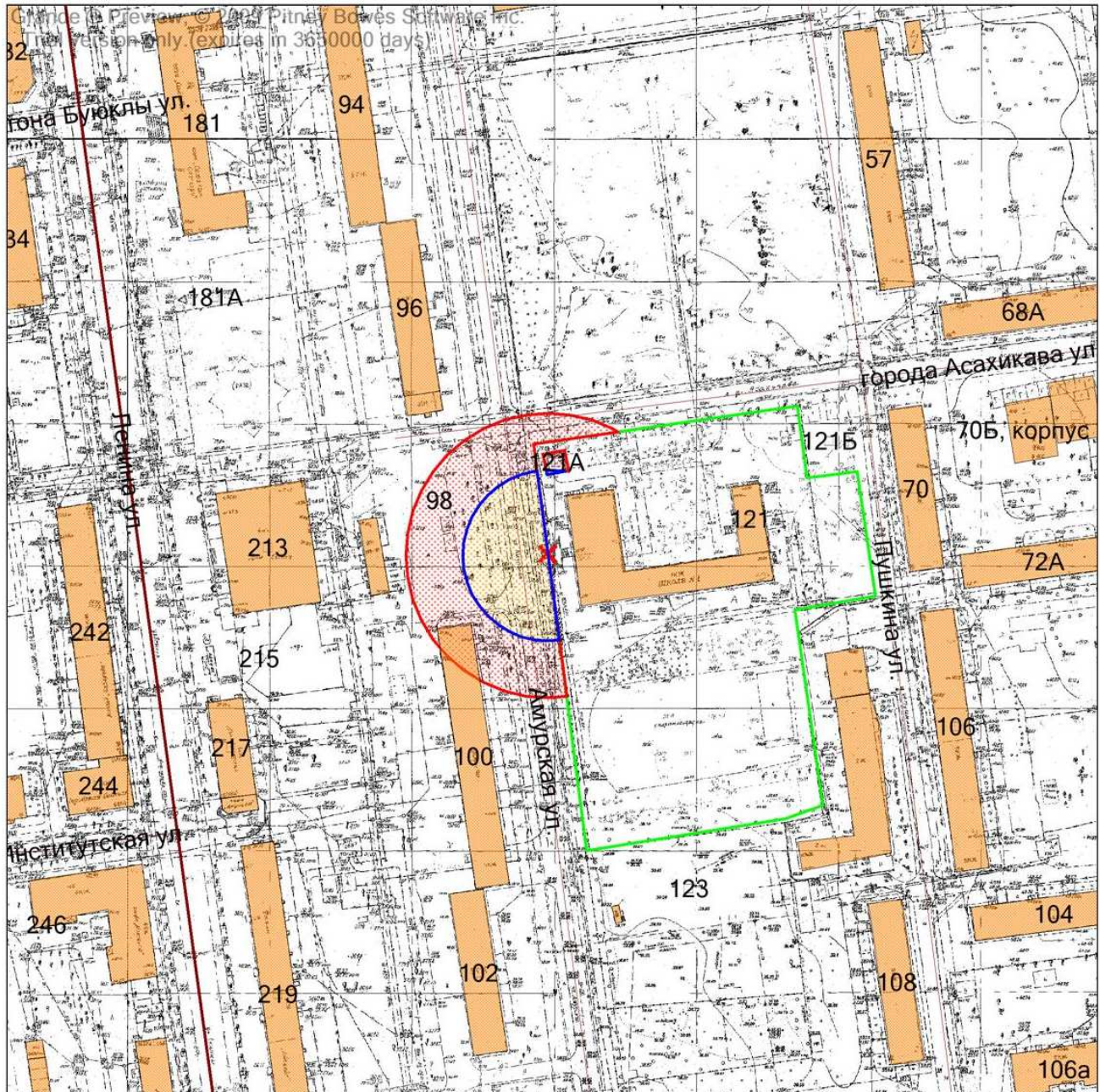


Условные обозначения





-  - граница земельного участка
-  - 30 метров до входа в стационарный объект общественного питания
-  - 50 метров до входа в стационарный объект розничной торговли
-  - вход для посетителей в здание или обособленную территорию (при наличии)

Масштаб 1:2000  
в 1 сантиметре 20 метров

151. Графическое отображение схемы границ прилегающей территории  
Автономная некоммерческая организация дополнительного образования Учебный Центр  
"Активное Образование",  
г. Южно-Сахалинск, ул. Амурская, д. 121



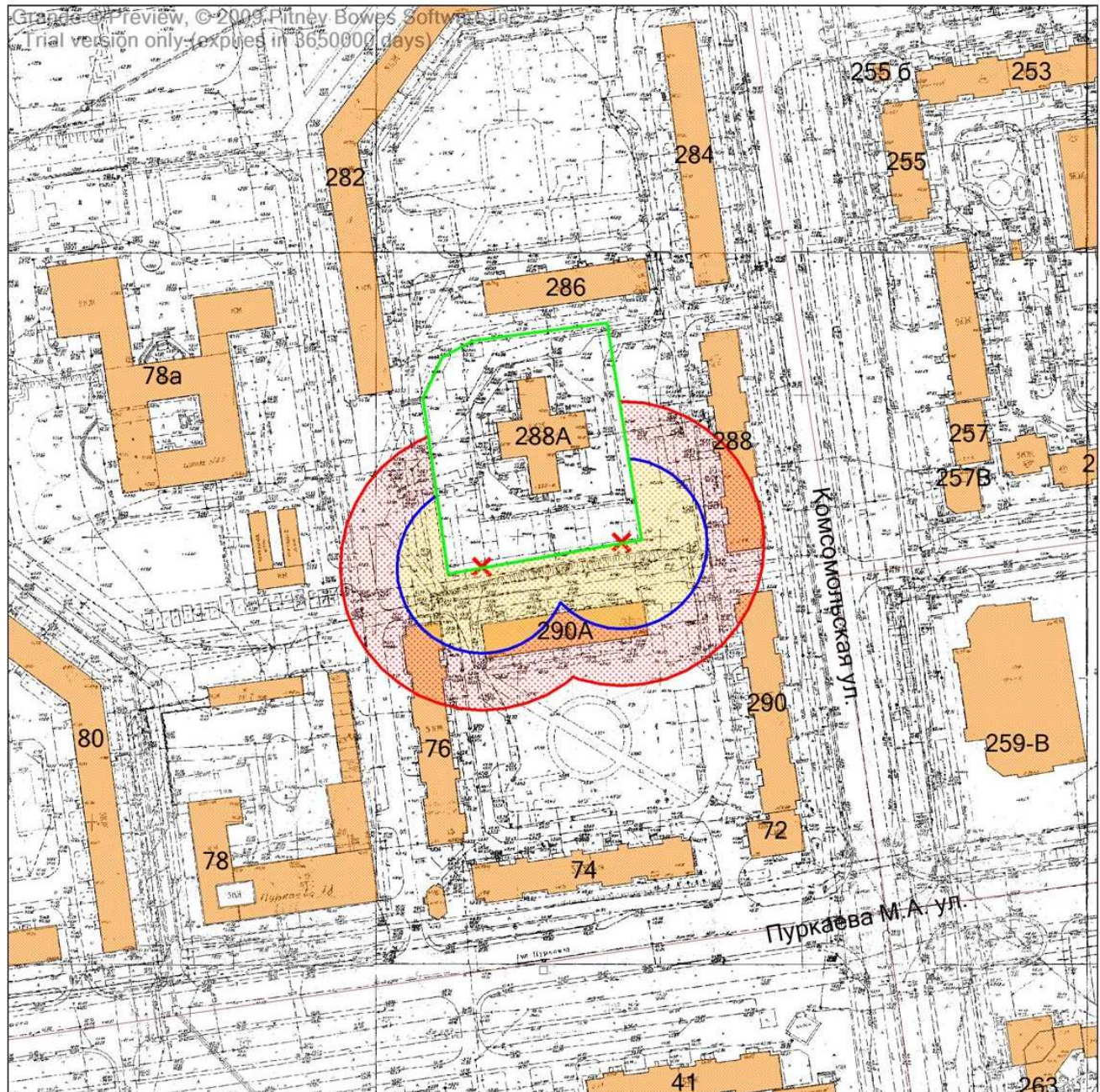
Условные обозначения

-  - граница земельного участка
-  - 30 метров до входа в стационарный объект общественного питания
-  - 50 метров до входа в стационарный объект розничной торговли
-  - вход для посетителей в здание или обособленную территорию (при наличии)





Масштаб 1:2000  
в 1 сантиметре 20 метров



152. Графическое отображение схемы границ прилегающей территории  
Муниципальное автономное дошкольное образовательное учреждение детский сад  
общеразвивающего вида № 1 "Загадка" города Южно-Сахалинска,  
г. Южно-Сахалинск, ул. Комсомольская, д. 288а

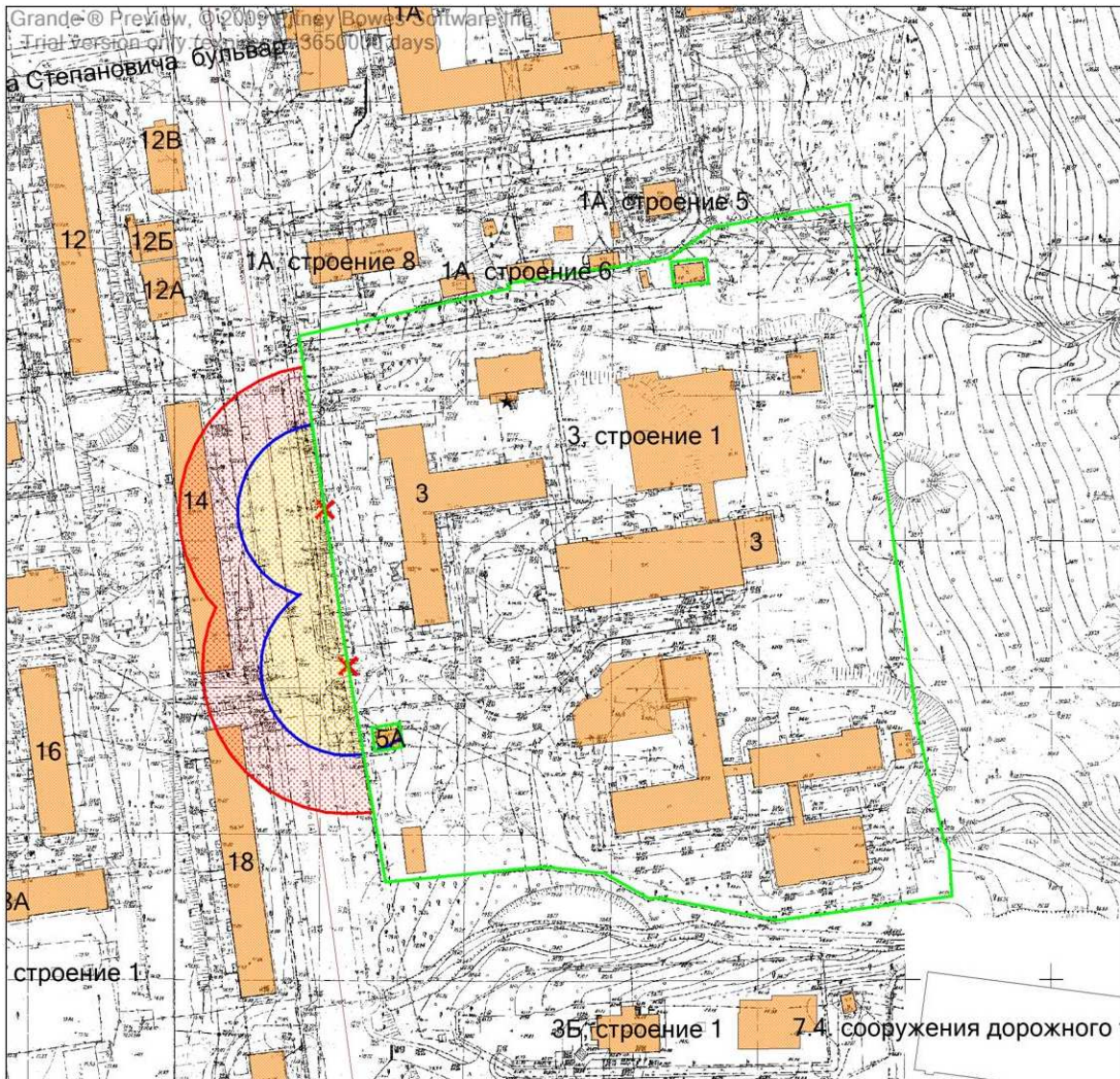


Условные обозначения





-  - граница земельного участка
-  - 30 метров до входа в стационарный объект общественного питания
-  - 50 метров до входа в стационарный объект розничной торговли
-  - вход для посетителей в здание или обособленную территорию (при наличии)

Масштаб 1:2000  
в 1 сантиметре 20 метров

91. Графическое отображение схемы границ прилегающей территории  
Государственное бюджетное учреждение здравоохранения  
(ГБУЗ) «Сахалинский областной онкологический диспансер»  
г. Южно-Сахалинск, ул. имени Алексея Максимовича Горького, д. 3, строение 1;  
г. Южно-Сахалинск, ул. им. А.М. Горького, д. 3, Литер А; г. Южно-Сахалинск,  
ул. им. А.М.Горького, д. 3, Литер В; г. Южно-Сахалинск, ул. им. А.М.Горького, д. 3, Литер Д;  
г. Южно-Сахалинск, ул. им. А.М.Горького, д. 3, Литер Е



Условные обозначения

-  - граница земельного участка
-  - 30 метров до входа в стационарный объект общественного питания
-  - 50 метров до входа в стационарный объект розничной торговли
-  - вход для посетителей в здание или обособленную территорию (при наличии)

Масштаб 1:2000  
в 1 сантиметре 20 метров