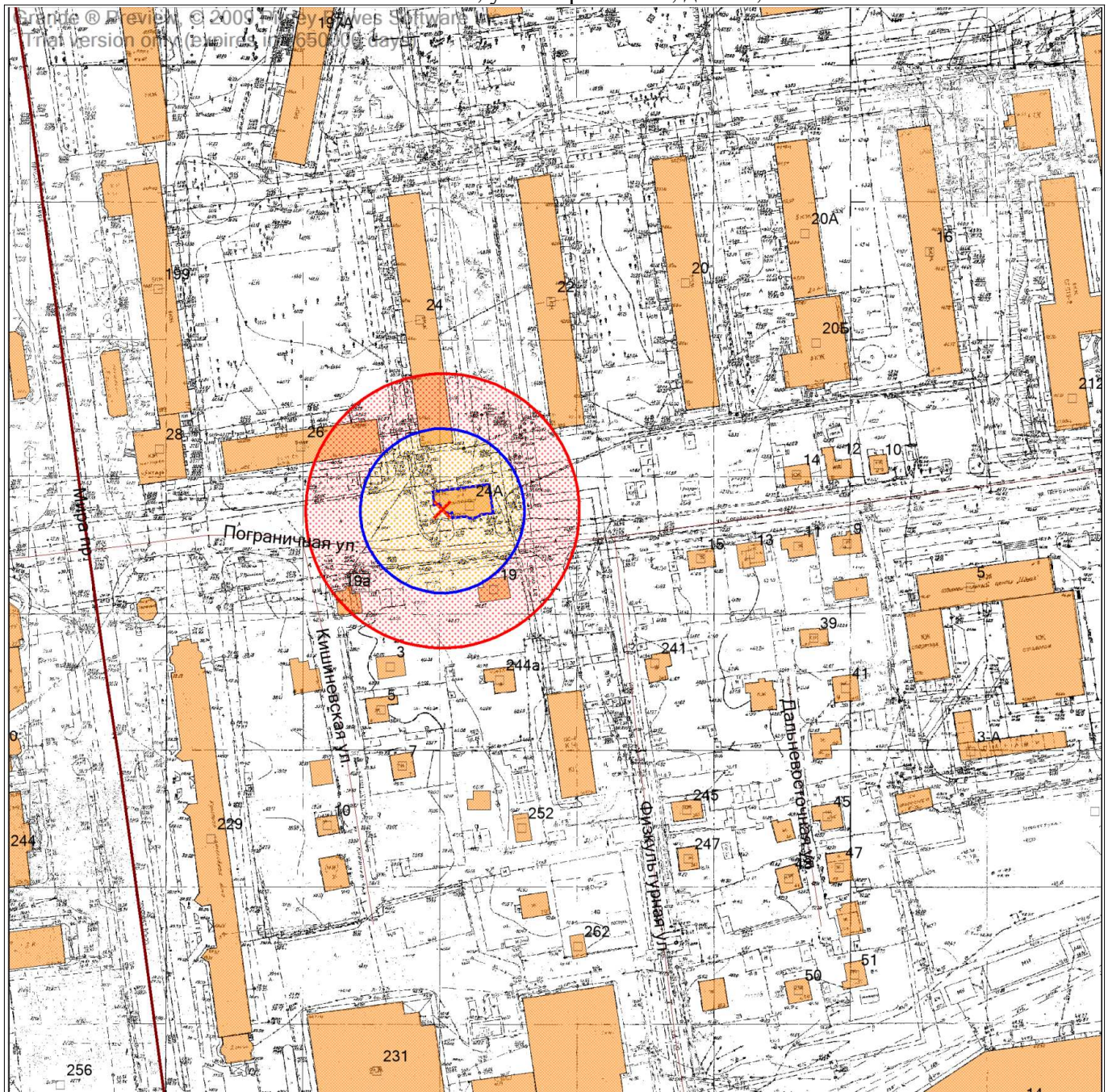






367. Графическое отображение схемы границ прилегающей территории  
Общества с ограниченной ответственностью «Визион»  
г. Южно-Сахалинск, ул. Пограничная, д. 24-а, пом.1/1

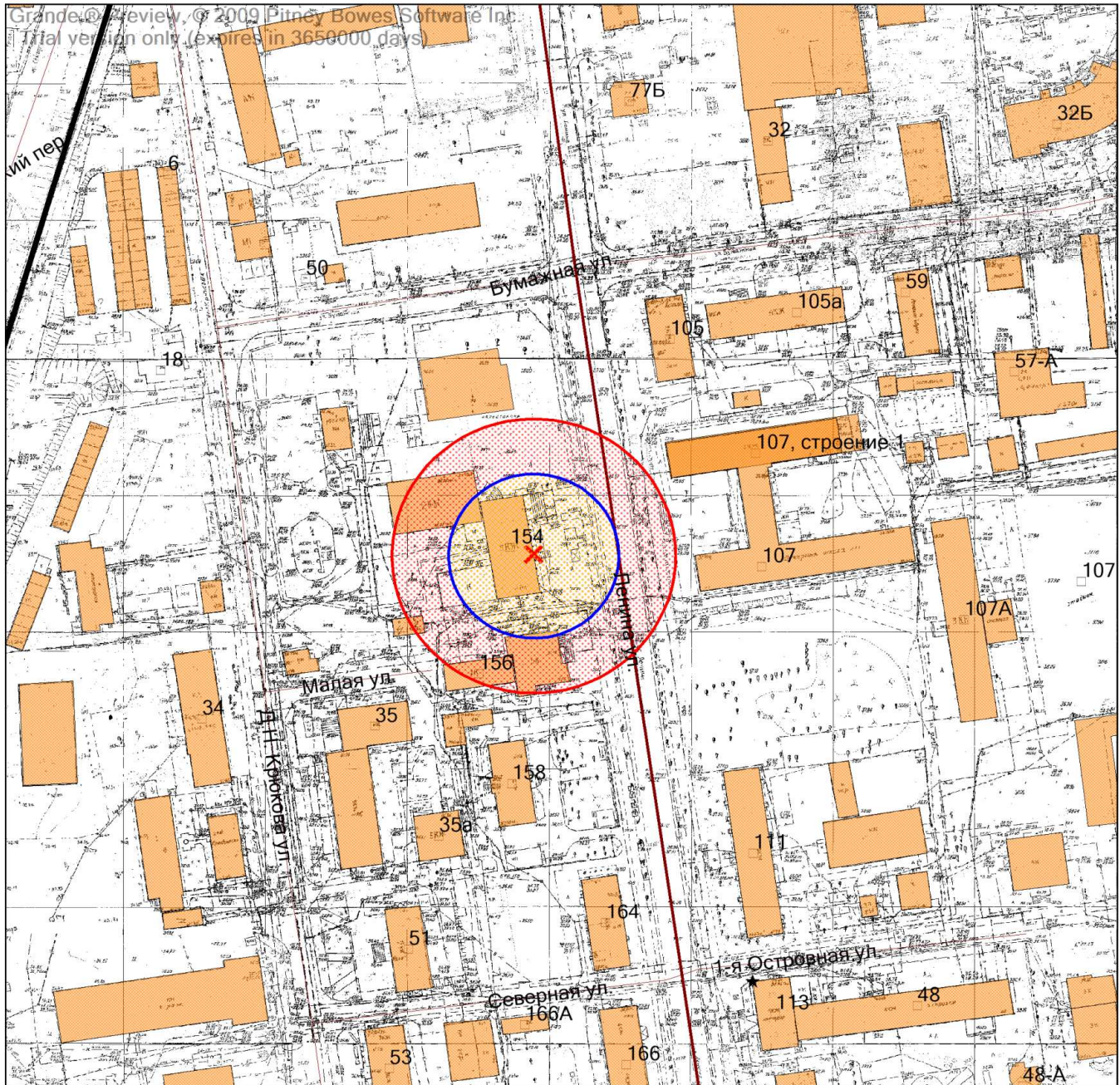


**Условные обозначения**





-  - граница земельного участка
-  - 30 метров до входа в стационарный объект общественного питания
-  - 50 метров до входа в стационарный объект торговли
-  - вход для посетителей в здание или обособленную территорию (при наличии)

Масштаб 1:2000  
в 1 сантиметре 20 метров

397. Графическое отображение схемы границ прилегающей территории  
Индивидуальный предприниматель Уда Ю.П., г. Южно-Сахалинск,  
ул. Ленина, 154, помещения № 11, 29 на 2-ом этаже



Условные обозначения





-  - граница земельного участка
-  - 30 метров до входа в стационарный объект общественного питания
-  - 50 метров до входа в стационарный объект торговли
-  - вход для посетителей в здание или обособленную территорию (при наличии)

Масштаб 1:2000  
в 1 сантиметре 20 метров

399. Графическое отображение схемы границ прилегающей территории  
Государственного унитарного торгового производственного предприятия «Оптика»  
г. Южно-Сахалинск, ул. Ленина, д.218, помещение № 5/1 (по техническому плану) на 1-ом этаже

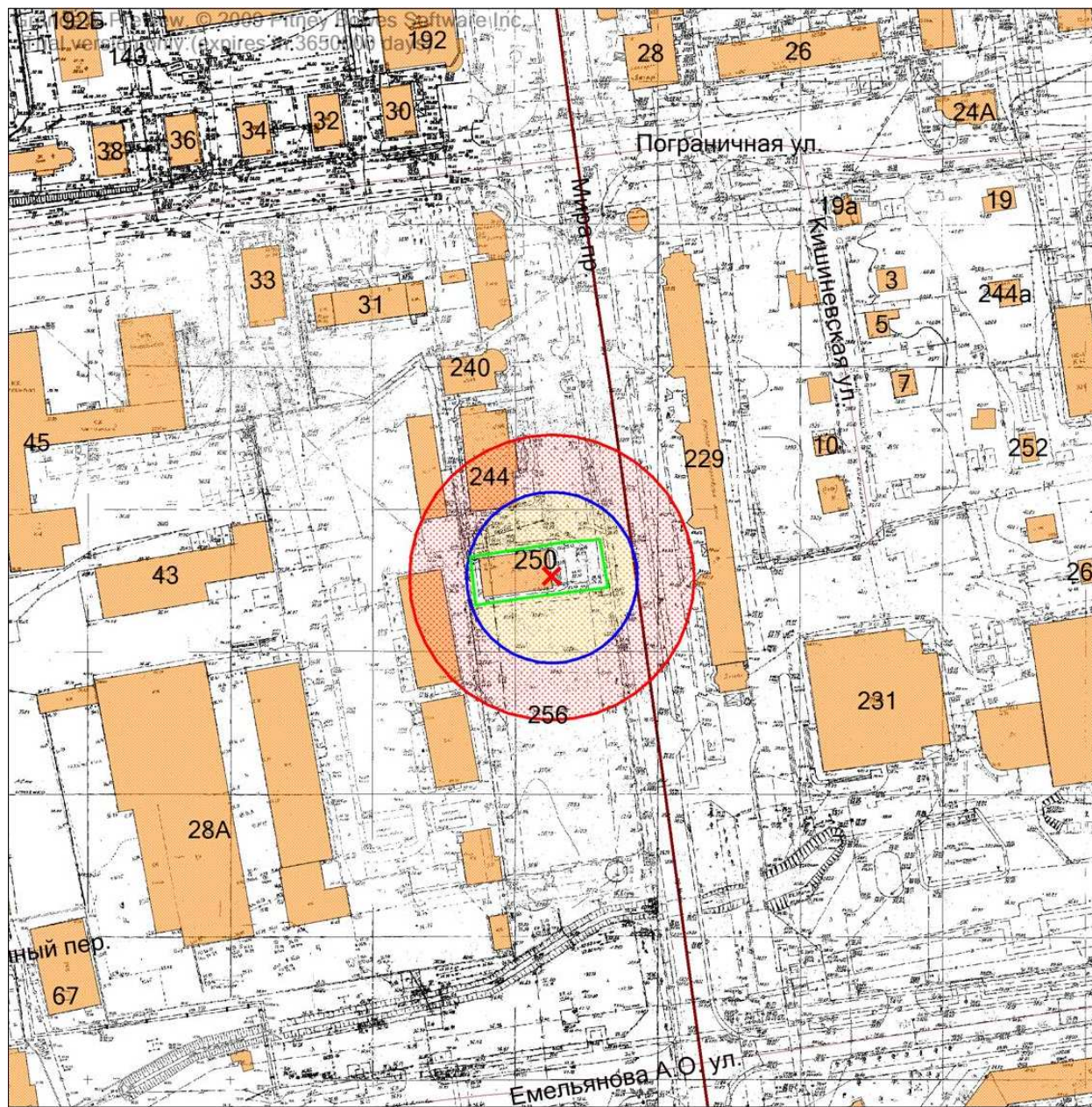


Условные обозначения





-  - граница земельного участка
-  - 30 метров до входа в стационарный объект общественного питания
-  - 50 метров до входа в стационарный объект розничной торговли
-  - вход для посетителей в здание или обособленную территорию (при наличии)

Масштаб 1:2000  
в 1 сантиметре 20 метров

400. Графическое отображение схемы границ прилегающей территории ООО «Мед'Ок»  
г. Южно-Сахалинск, пр. Мира, д. 250, помещения № 1, 3-4, 6-8, 10-11, 13 на 1-этаже

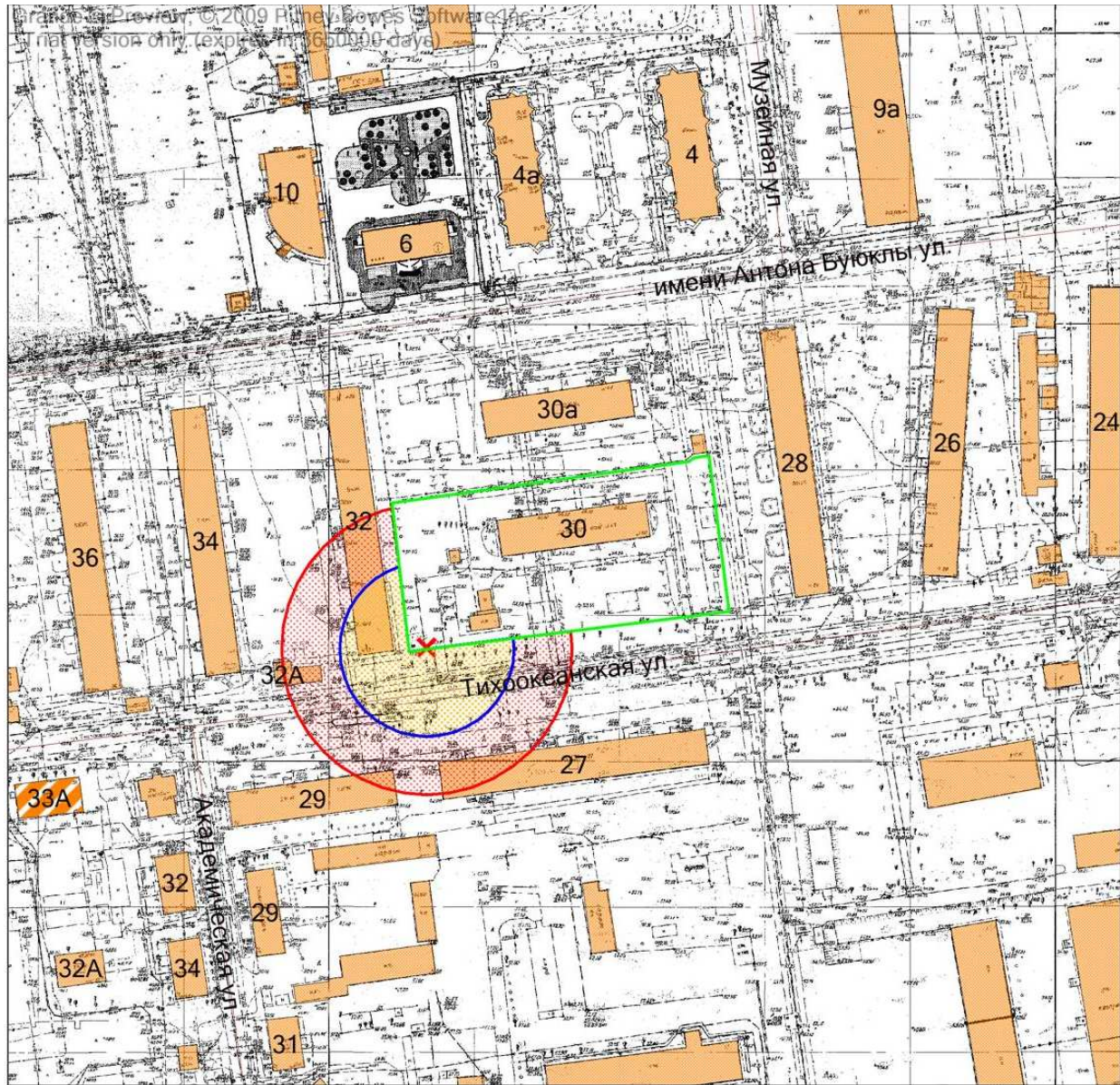


Условные обозначения





-  - граница земельного участка
-  - 30 метров до входа в стационарный объект общественного питания
-  - 50 метров до входа в стационарный объект розничной торговли
-  - вход для посетителей в здание или обособленную территорию (при наличии)

Масштаб 1:2000  
в 1 сантиметре 20 метров

401. Графическое отображение схемы границ прилегающей территории  
Муниципального бюджетного дошкольного образовательного учреждения  
детский сад компенсирующего вида № 37 «Одуванчик» г. Южно-Сахалинска  
г. Южно-Сахалинск, ул Тихоокеанская, д. 30,  
помещения № 32, 35, 37 (по плану БТИ) на 1-ом этаже

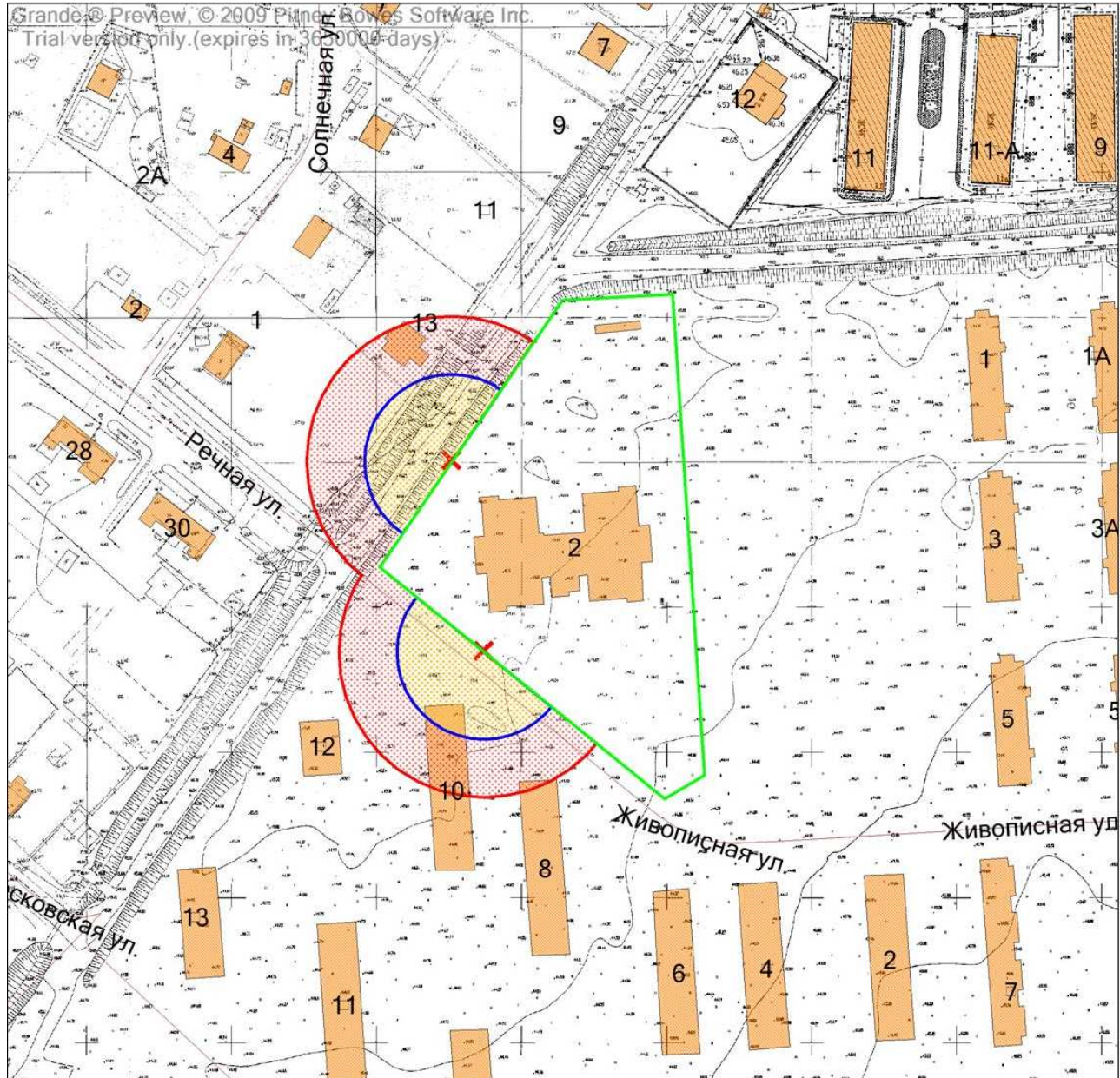


Условные обозначения





-  - граница земельного участка
-  - 30 метров до входа в стационарный объект общественного питания
-  - 50 метров до входа в стационарный объект розничной торговли
-  - вход для посетителей в здание или обособленную территорию (при наличии)

Масштаб 1:2000  
в 1 сантиметре 20 метров

402. Графическое отображение схемы границ прилегающей территории  
Муниципального автономного дошкольного образовательного учреждения № 57  
детский сад «Бусинка» с. Дальнее  
г. Южно-Сахалинск, с. Дальнее, ул. Нежинская д. 2, помещение № 44-49 на 1-ом этаже

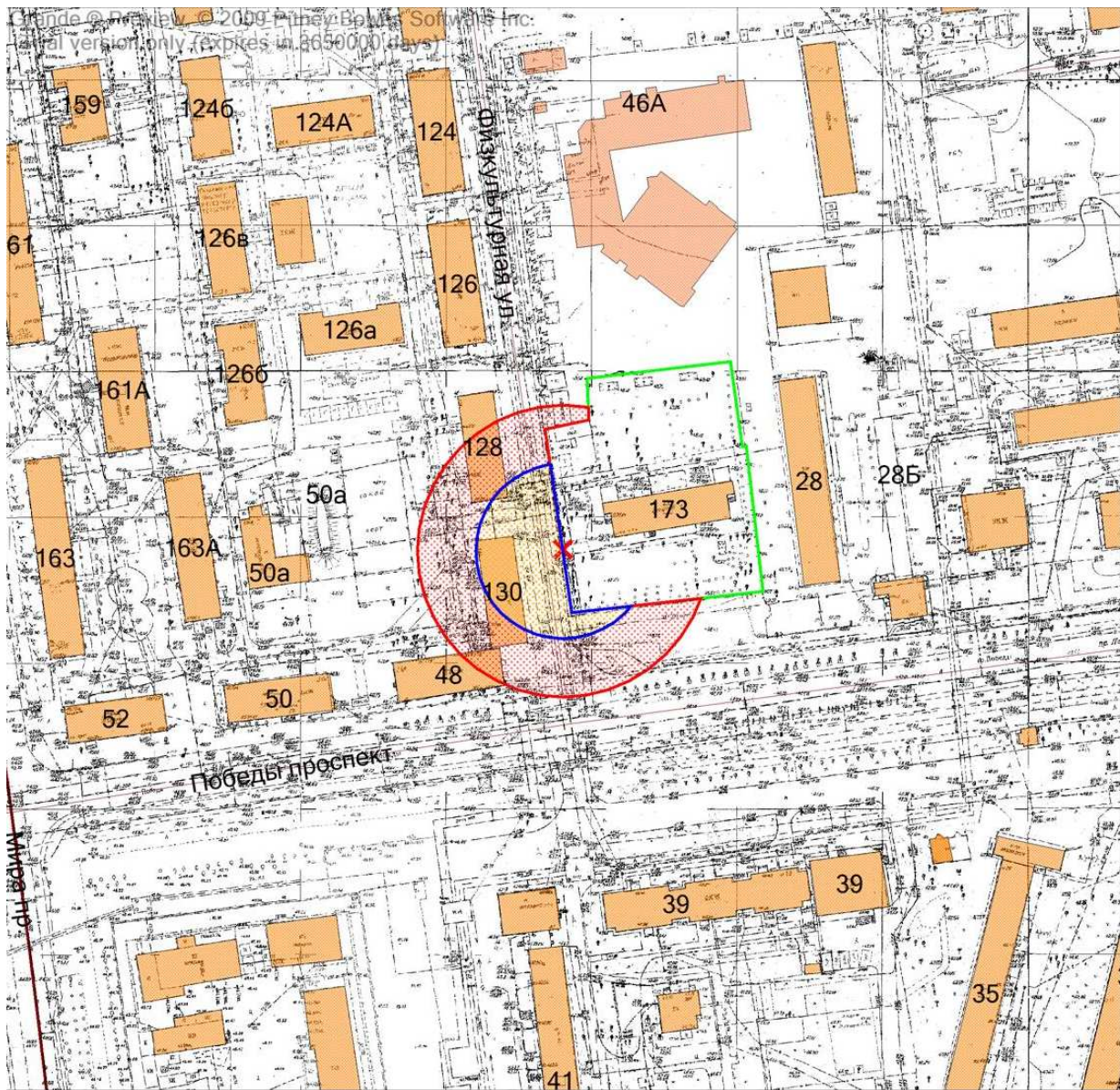


Условные обозначения





-  - граница земельного участка
-  - 30 метров до входа в стационарный объект общественного питания
-  - 50 метров до входа в стационарный объект розничной торговли
-  - вход для посетителей в здание или обособленную территорию (при наличии)

Масштаб 1:2000  
в 1 сантиметре 20 метров

403. Графическое отображение схемы границ прилегающей территории  
Муниципального бюджетного дошкольного образовательного учреждения  
детский сад № 33 «Дюймовочка» г. Южно-Сахалинска  
г. Южно-Сахалинск, ул. Физкультурная д. 173, помещения № 6, 7, 9  
(по плану БТИ) на 1-ом этаже

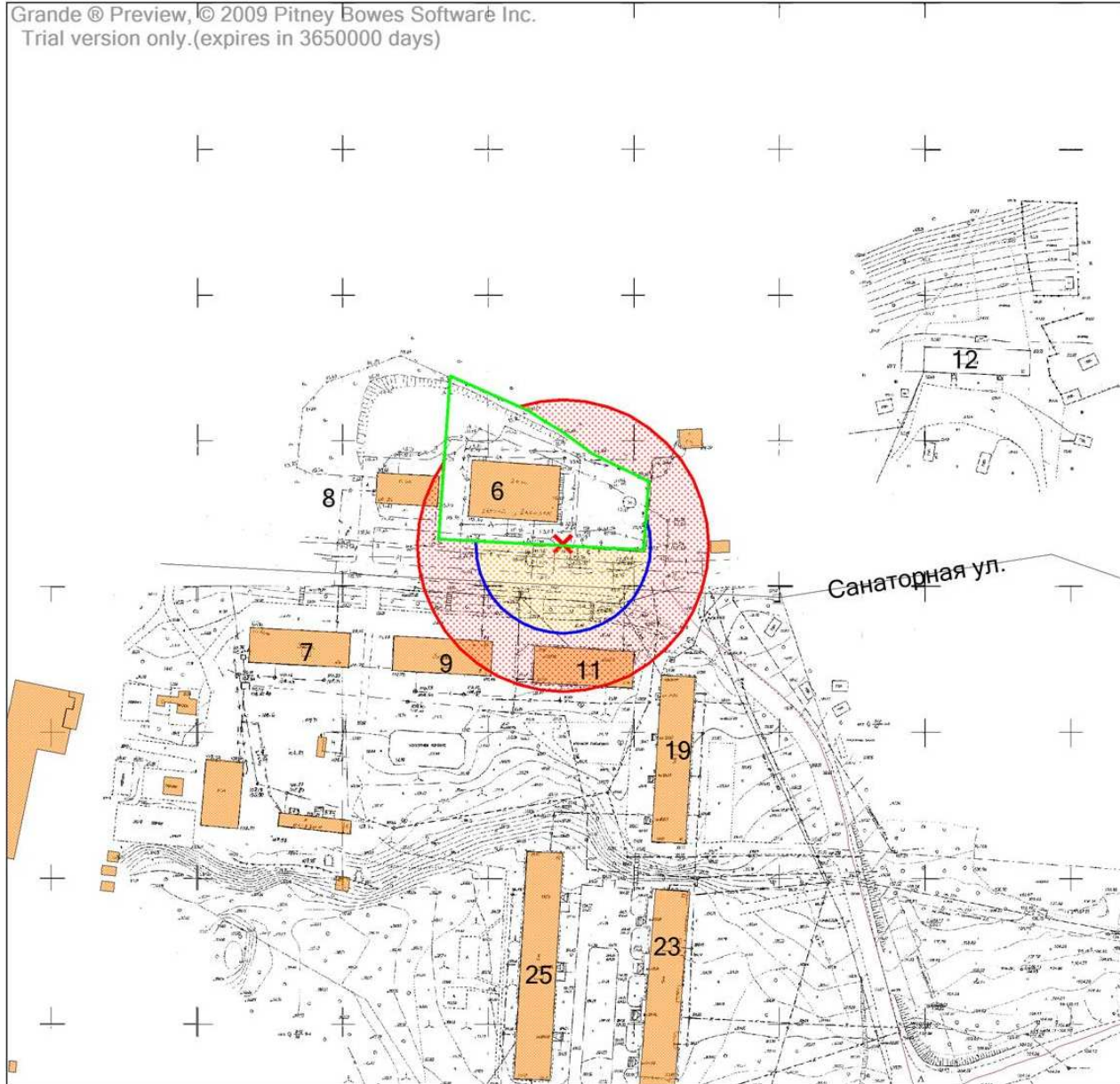


Условные обозначения





-  - граница земельного участка
-  - 30 метров до входа в стационарный объект общественного питания
-  - 50 метров до входа в стационарный объект розничной торговли
-  - вход для посетителей в здание или обособленную территорию (при наличии)

Масштаб 1:2000  
в 1 сантиметре 20 метров

404. Графическое отображение схемы границ прилегающей территории  
Муниципального бюджетного дошкольного образовательного учреждения  
детский сад № 29 «Василек» г. Южно-Сахалинска  
г. Южно-Сахалинск, с. Санаторное, д. 6



Условные обозначения

-  - граница земельного участка
-  - 30 метров до входа в стационарный объект общественного питания
-  - 50 метров до входа в стационарный объект розничной торговли
-  - вход для посетителей в здание или обособленную территорию (при наличии)





Масштаб 1:2000  
в 1 сантиметре 20 метров



405. Графическое отображение схемы границ прилегающей территории  
Муниципального бюджетного дошкольного образовательного учреждения  
детский сад № 28 «Матрешка» г. Южно-Сахалинска  
г. Южно-Сахалинск, ул. Науки, д. 8А, помещения 14, 20, 37-39, 41-42, 44 на 1 этаже



Условные обозначения





-  - граница земельного участка
-  - 30 метров до входа в стационарный объект общественного питания
-  - 50 метров до входа в стационарный объект розничной торговли
-  - вход для посетителей в здание или обособленную территорию (при наличии)

Масштаб 1:2000  
в 1 сантиметре 20 метров

406. Графическое отображение схемы границ прилегающей территории  
Муниципального бюджетного дошкольного образовательного учреждения  
детский сад общеразвивающего вида № 12 «Лесная сказка» г. Южно-Сахалинска  
г. Южно-Сахалинск, ул.Украинская, д. 5, помещения № 27-30 (по плану БТИ) на 1 этаже



Условные обозначения

-  - граница земельного участка
-  - 30 метров до входа в стационарный объект общественного питания
-  - 50 метров до входа в стационарный объект розничной торговли
-  - вход для посетителей в здание или обособленную территорию (при наличии)

Масштаб 1:2000  
в 1 сантиметре 20 метров