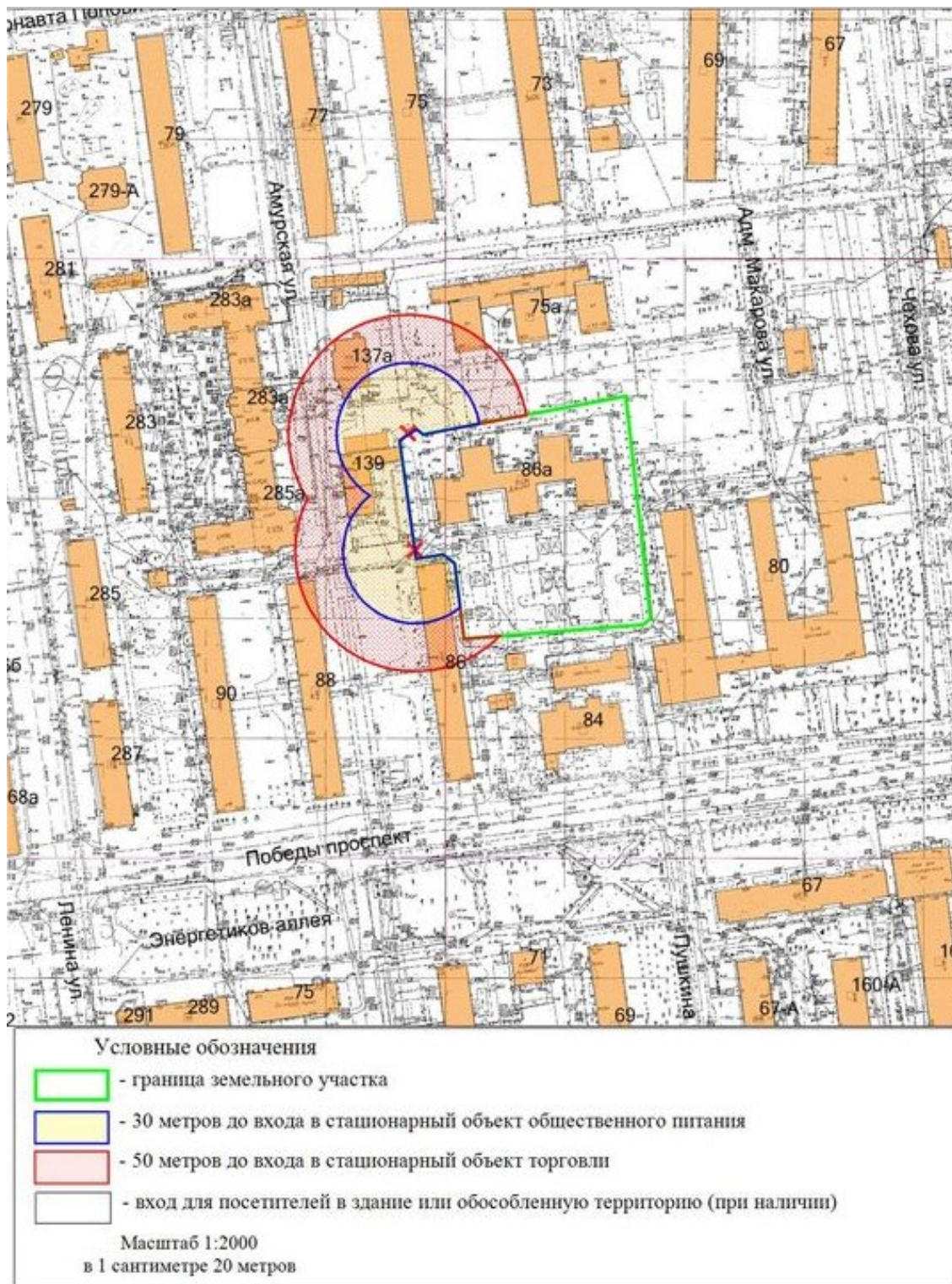






10. Графическое отображение схемы границ прилегающей территории
Муниципального бюджетного дошкольного образовательного учреждения
(МБДОУ) детский сад комбинированного вида №10 «Росинка» г. Южно-Сахалинска
г. Южно-Сахалинск, пр. Победы, д. 86а



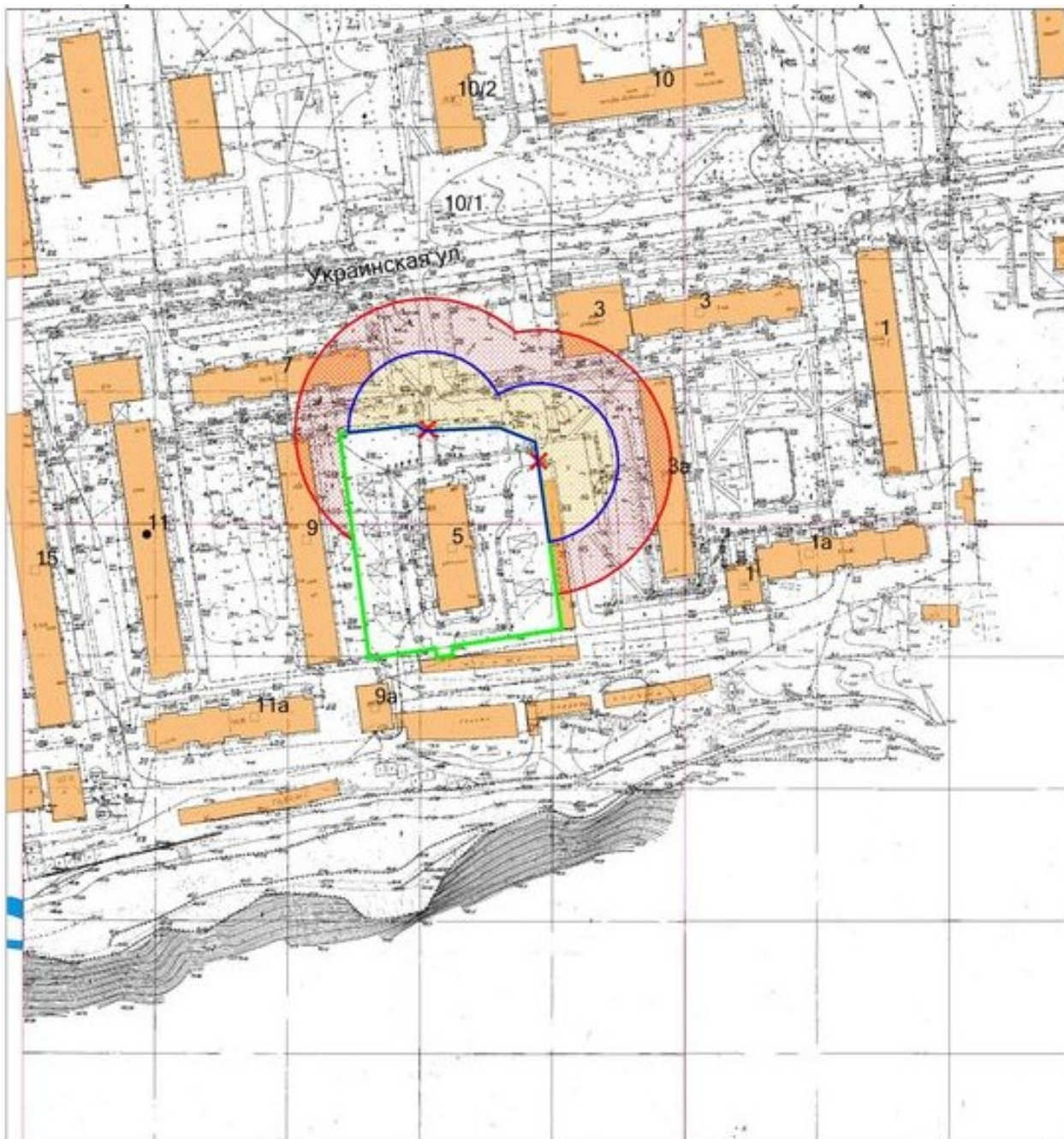
11. Графическое отображение схемы границ прилегающей территории
Муниципального автономного дошкольного образовательного учреждения детский сад
комбинированного вида № 11 «Ромашка» города Южно-Сахалинска
г. Южно-Сахалинск, ул. Ленина, д. 306б







Условные обозначения	
	- граница земельного участка
	- 30 метров до входа в стационарный объект общественного питания
	- 50 метров до входа в стационарный объект торговли
	- вход для посетителей в здание или обособленную территорию (при наличии)

Масштаб 1:2000
в 1 сантиметре 20 метров

12. Графическое отображение схемы границ прилегающей территории
Муниципального бюджетного дошкольного образовательного учреждения
(МБДОУ) детский сад общеразвивающего вида № 12 «Лесная сказка» г. Южно-Сахалинска
г. Южно-Сахалинск, ул. Украинская, д. 5



Условные обозначения





-  - граница земельного участка
-  - 30 метров до входа в стационарный объект общественного питания
-  - 50 метров до входа в стационарный объект торговли
-  - вход для посетителей в здание или обособленную территорию (при наличии)

Масштаб 1:2000
в 1 сантиметре 20 метров

13. Графическое отображение схемы границ прилегающей территории
Муниципального бюджетного дошкольного образовательного учреждения
(МБДОУ) детский сад № 13 «Колокольчик» г. Южно-Сахалинска
г. Южно-Сахалинск, Библиотечный проезд, д. 56

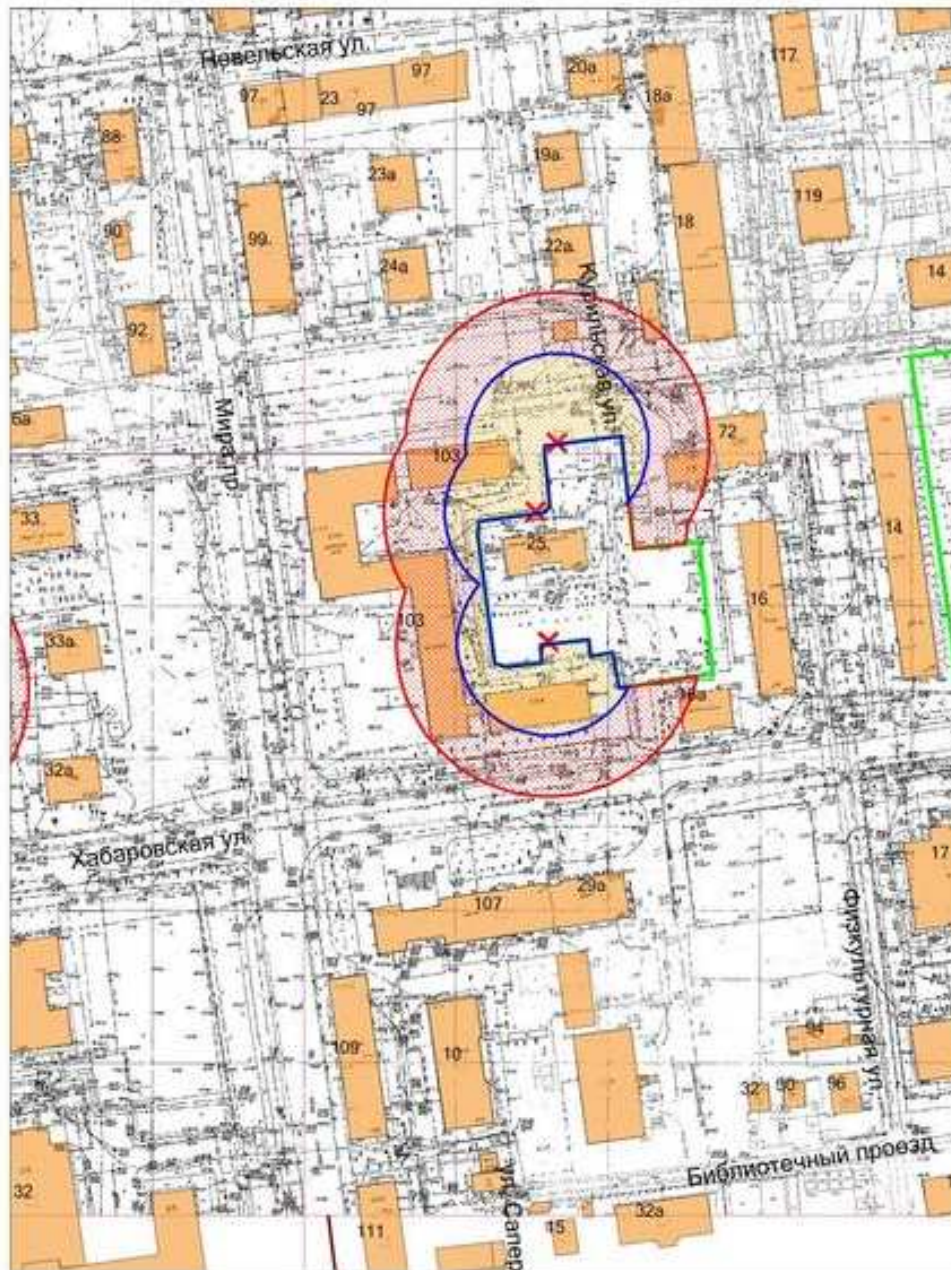


Условные обозначения





-  - граница земельного участка
-  - 30 метров до входа в стационарный объект общественного питания
-  - 50 метров до входа в стационарный объект торговли
-  - вход для посетителей в здание или обособленную территорию (при наличии)

Масштаб 1:2000
в 1 сантиметре 20 метров

14. Графическое отображение схемы границ прилегающей территории
Муниципального бюджетного дошкольного образовательного учреждения
(МБДОУ) детский сад № 13 «Колокольчик» г. Южно-Сахалинска
г. Южно-Сахалинск, ул. Курильская, д. 25



Условные обозначения





-  - граница земельного участка
-  - 30 метров до входа в стационарный объект общественного питания
-  - 50 метров до входа в стационарный объект торговли
-  - вход для посетителей в здание или обособленную территорию (при наличии)

Масштаб 1:2000
в 1 сантиметре 20 метров

16. Графическое отображение схемы границ прилегающей территории
Муниципального бюджетного дошкольного образовательного учреждения
(МБДОУ) детский сад № 15 «Березка» г. Южно-Сахалинска
г. Южно-Сахалинск, ул. Крайняя, д. 32, 34

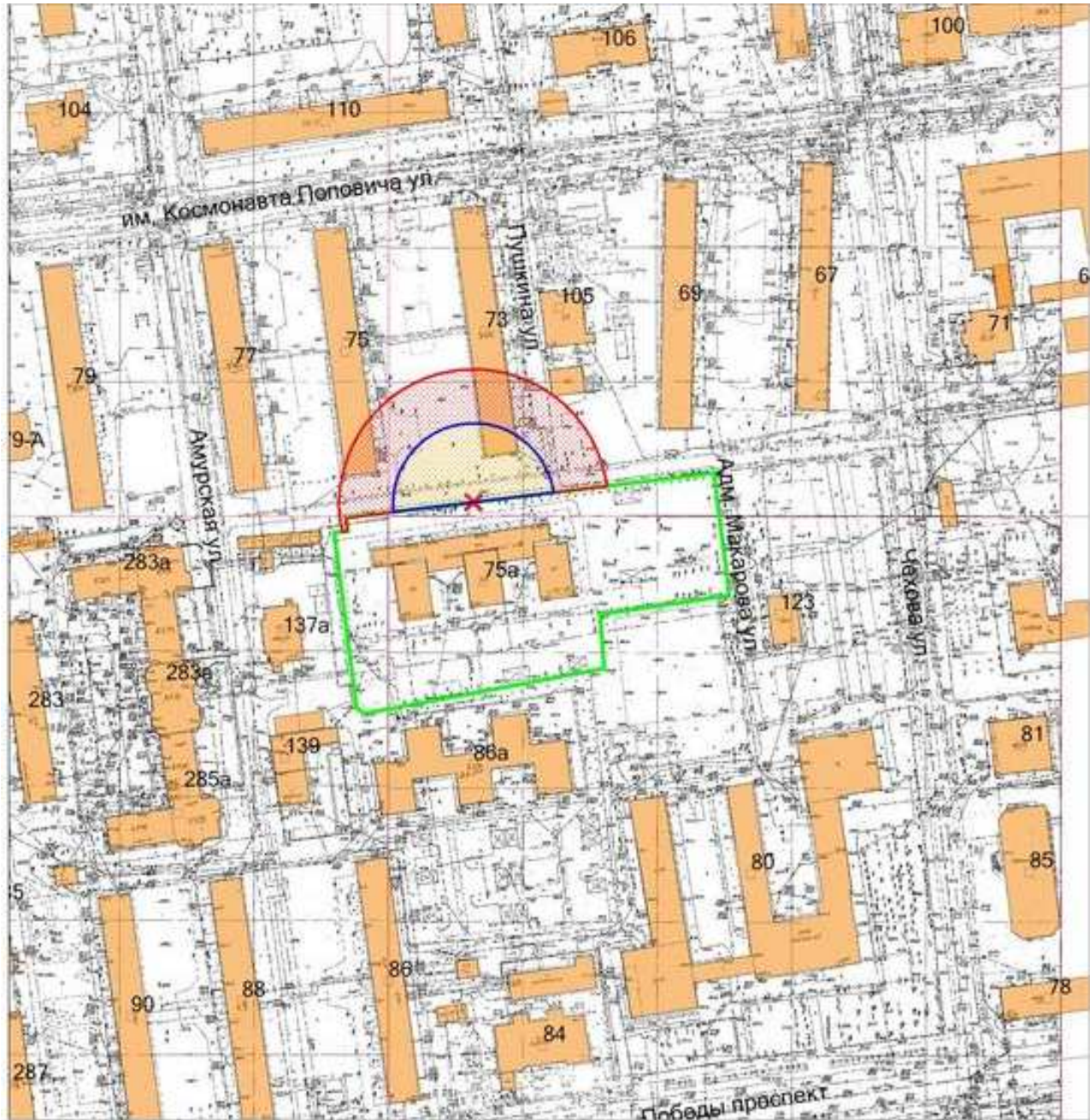






Условные обозначения

-  - граница земельного участка
-  - 30 метров до входа в стационарный объект общественного питания
-  - 50 метров до входа в стационарный объект торговли
-  - вход для посетителей в здание или обособленную территорию (при наличии)

Масштаб 1:2000
в 1 сантиметре 20 метров

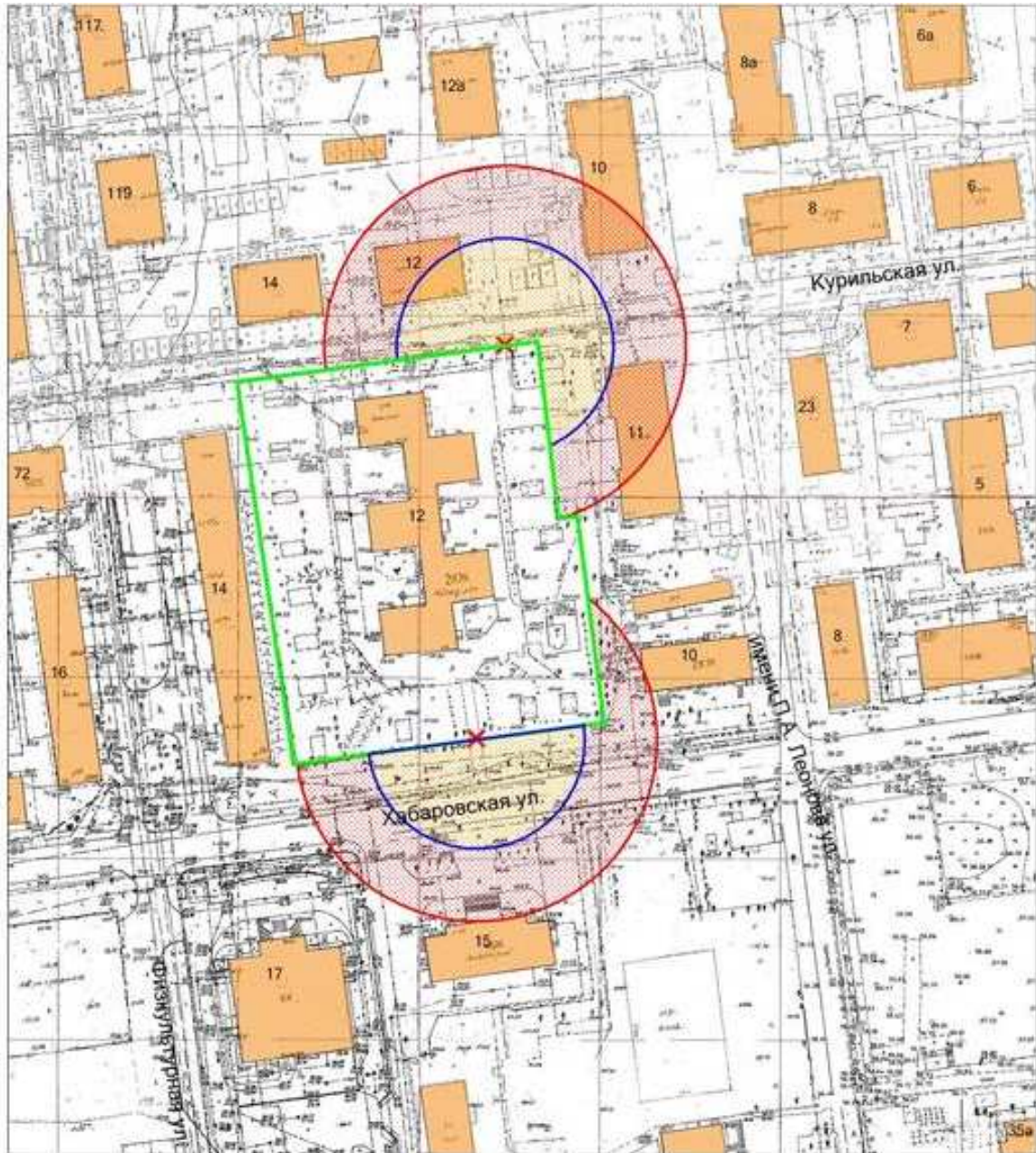
17. Графическое отображение схемы границ прилегающей территории
Муниципального бюджетного дошкольного образовательного учреждения
(МБДОУ) детский сад общеразвивающего вида № 16 «Аленький цветочек» г. Южно-Сахалинска
г. Южно-Сахалинск, ул. им. Космонавта Поповича, д. 75А







Условные обозначения	
	- граница земельного участка
	- 30 метров до входа в стационарный объект общественного питания
	- 50 метров до входа в стационарный объект торговли
	- вход для посетителей в здание или обособленную территорию (при наличии)

Масштаб 1:2000
в 1 сантиметре 20 метров

22. Графическое отображение схемы границ прилегающей территории
Муниципального бюджетного дошкольного образовательного учреждения
(МБДОУ) детский сад общеразвивающего вида № 21 «Кораблик» города Южно-Сахалинска
г. Южно-Сахалинск, ул. Хабаровская, д. 12



Условные обозначения

-  - граница земельного участка
-  - 30 метров до входа в стационарный объект общественного питания
-  - 50 метров до входа в стационарный объект торговли
-  - вход для посетителей в здание или обособленную территорию (при наличии)

Масштаб 1:1500
в 1 сантиметре 15 метров