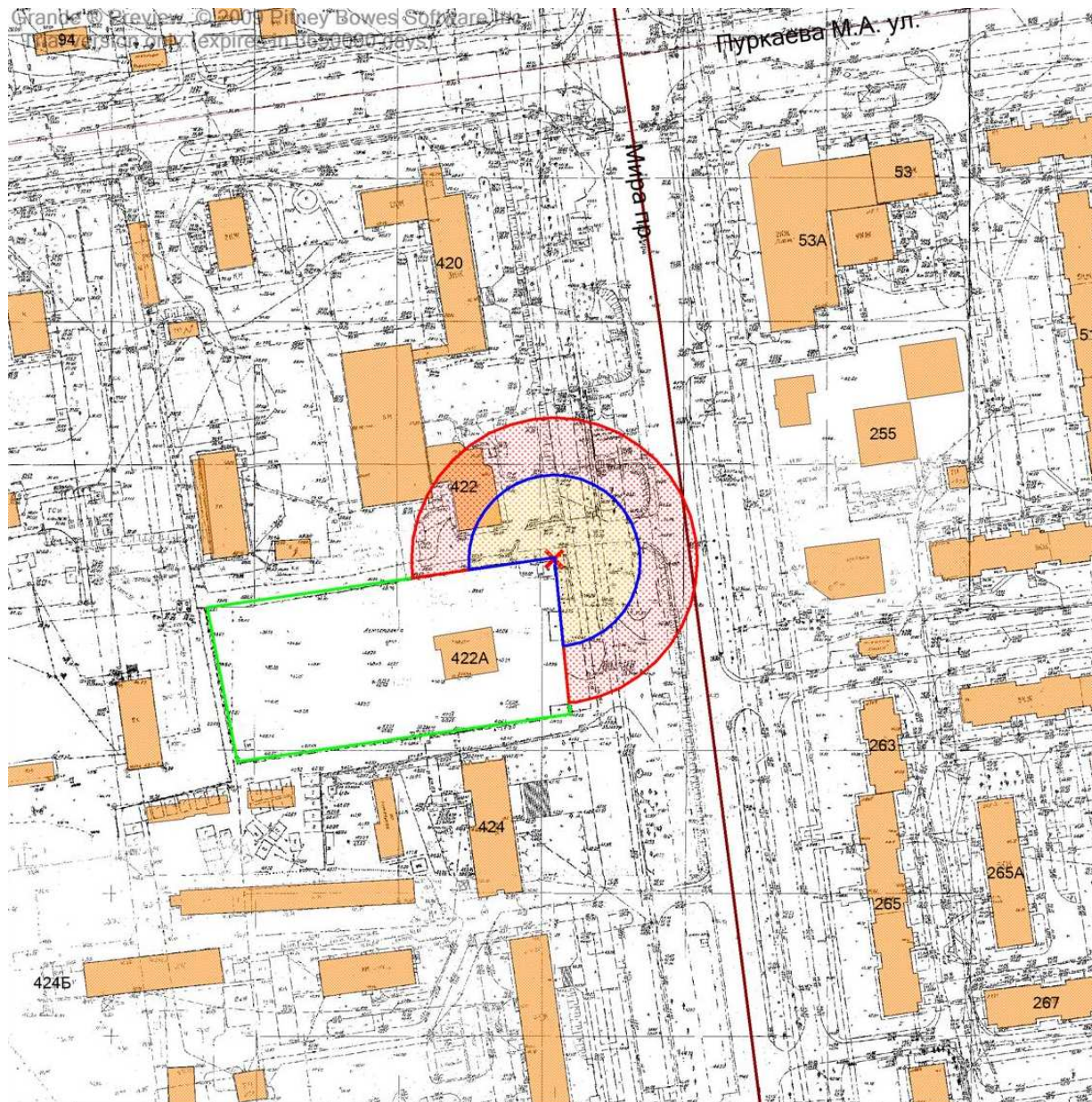






409. Графическое отображение схемы границ прилегающей территории
Индивидуальный предприниматель Мальцев А.М.
г. Южно-Сахалинск, пр. Мира, д. 422-А, помещение № 14 на 1-ом этаже

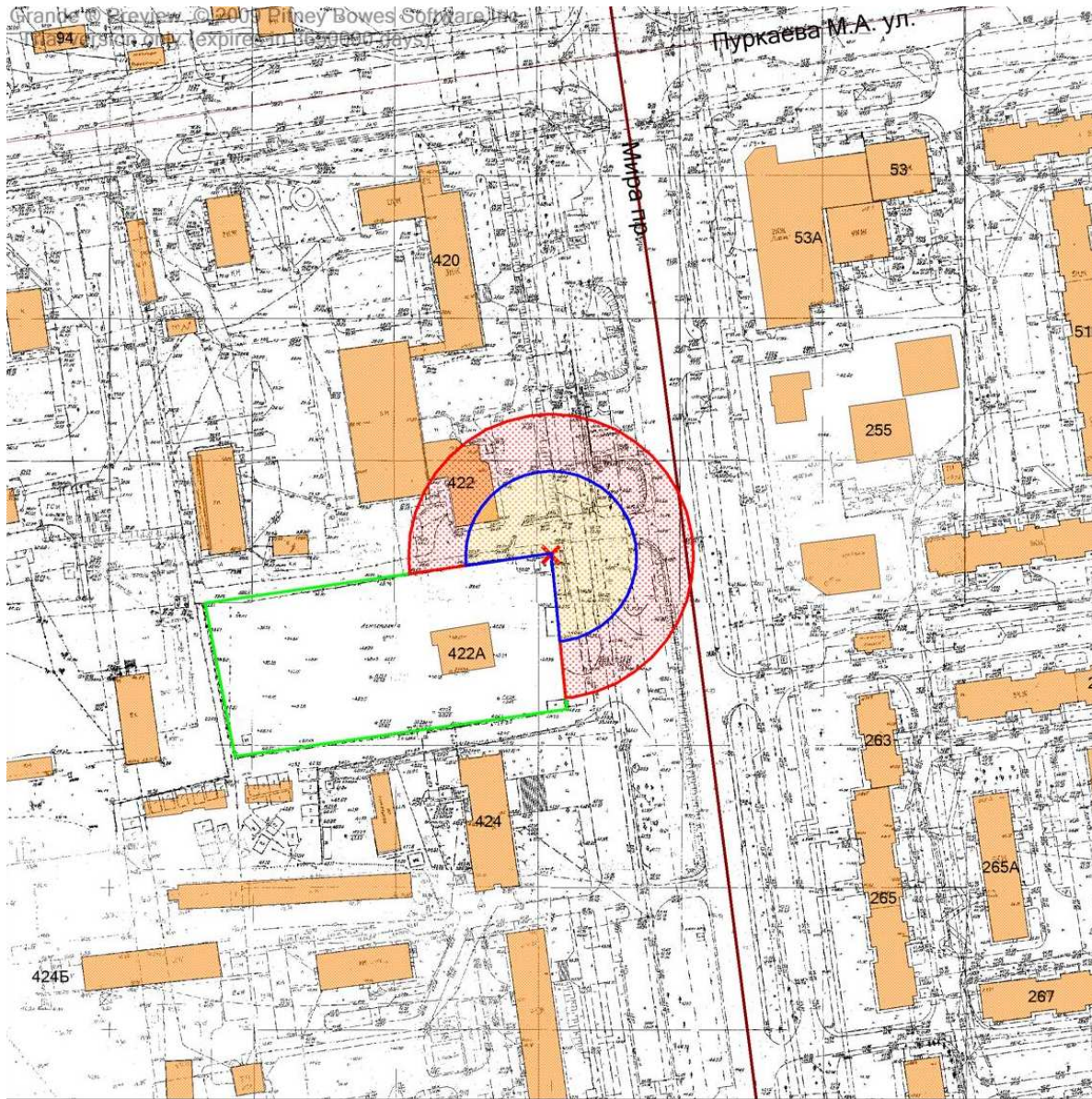


Условные обозначения





-  - граница земельного участка
-  - 30 метров до входа в стационарный объект общественного питания
-  - 50 метров до входа в стационарный объект розничной торговли
-  - вход для посетителей в здание или обособленную территорию (при наличии)

Масштаб 1:2000
в 1 сантиметре 20 метров

410. Графическое отображение схемы границ прилегающей территории
Индивидуальный предприниматель Ри Я.Д.
г. Южно-Сахалинск, пр. Мира, д. 422-А, помещение № 14 на 1-ом этаже

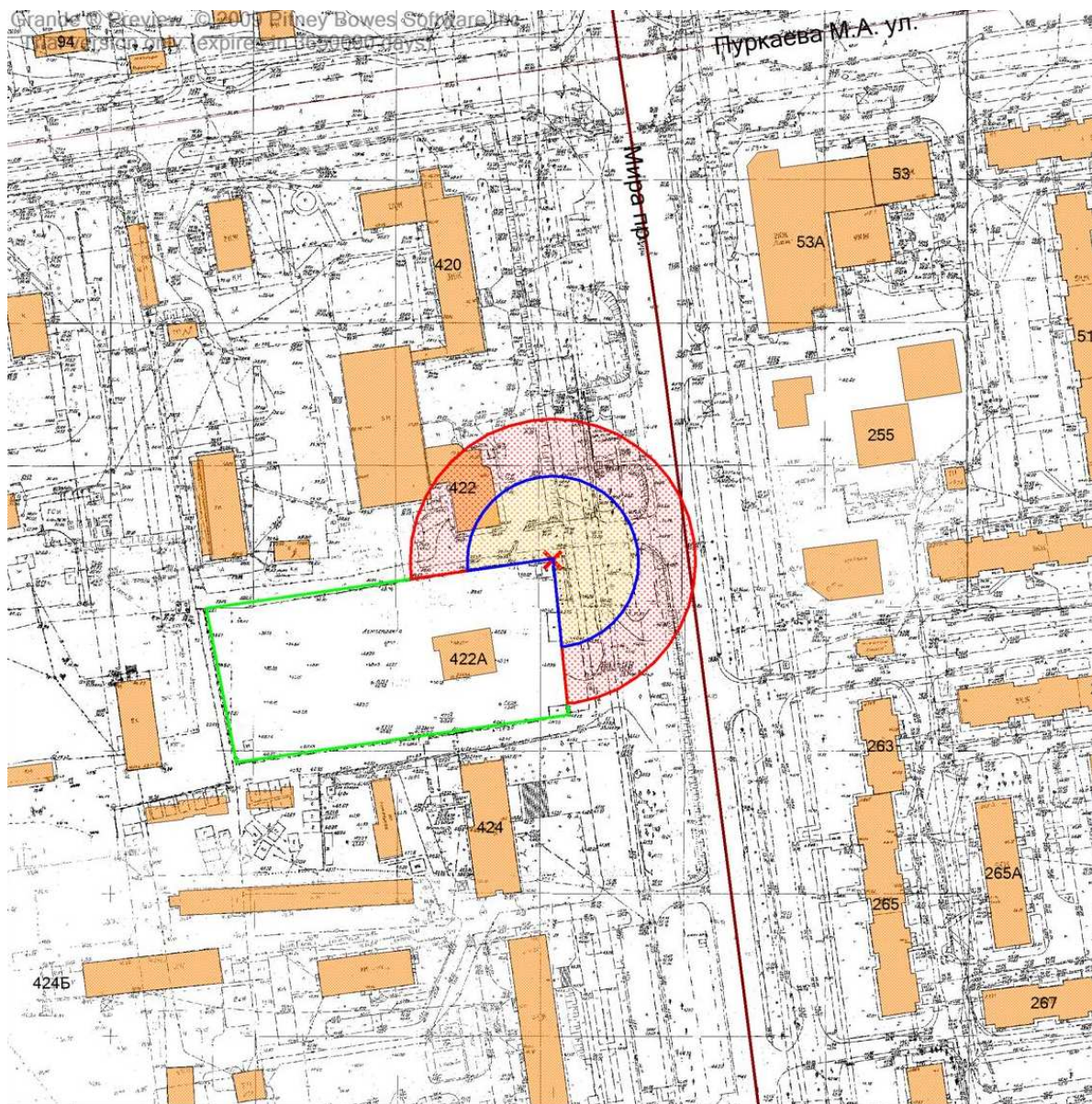


Условные обозначения





-  - граница земельного участка
-  - 30 метров до входа в стационарный объект общественного питания
-  - 50 метров до входа в стационарный объект розничной торговли
-  - вход для посетителей в здание или обособленную территорию (при наличии)

Масштаб 1:2000
в 1 сантиметре 20 метров

411. Графическое отображение схемы границ прилегающей территории
Индивидуальный предприниматель Баша А.Г.
г. Южно-Сахалинск, пр. Мира, д. 422-А, помещение № 10 на 1-ом этаже



Условные обозначения





-  - граница земельного участка
-  - 30 метров до входа в стационарный объект общественного питания
-  - 50 метров до входа в стационарный объект розничной торговли
-  - вход для посетителей в здание или обособленную территорию (при наличии)

Масштаб 1:2000
в 1 сантиметре 20 метров

412. Графическое отображение схемы границ прилегающей территории
Акционерного общества «Совхоз «Тепличный»
г. Южно-Сахалинск, ул. Украинская, д. 78, помещения: № 13-14 на 2-ом этаже

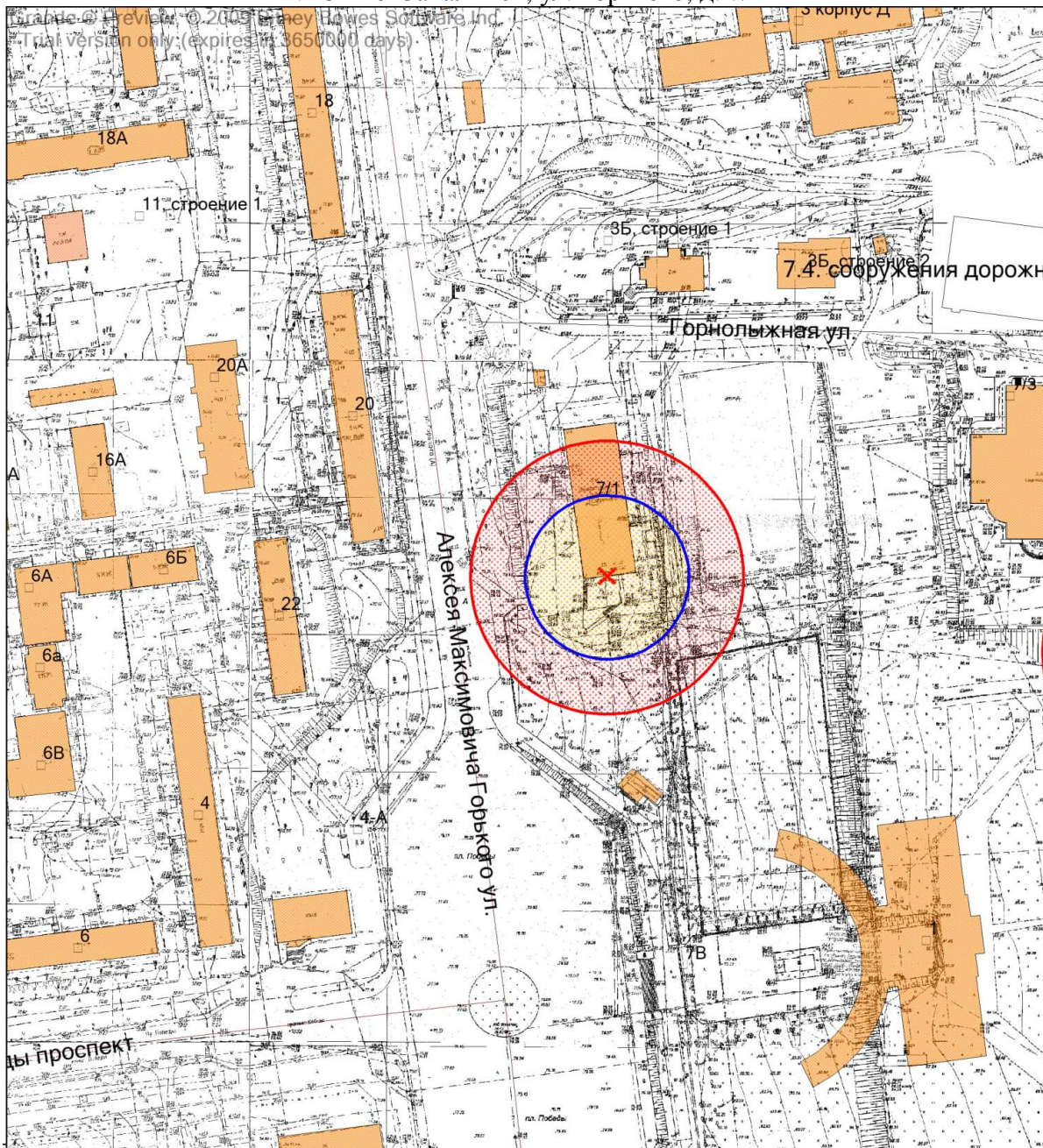


Условные обозначения





-  - граница земельного участка
-  - 30 метров до входа в стационарный объект общественного питания
-  - 50 метров до входа в стационарный объект розничной торговли
-  - вход для посетителей в здание или обособленную территорию (при наличии)

Масштаб 1:2000
в 1 сантиметре 20 метров

31. Графическое отображение схемы границ прилегающей территории
Муниципального бюджетного учреждения «Спортивная школа олимпийского резерва
по греко-римской борьбе г. Южно-Сахалинска» (дворец спорта)
г. Южно-Сахалинск, ул. Горького, д. 7/1

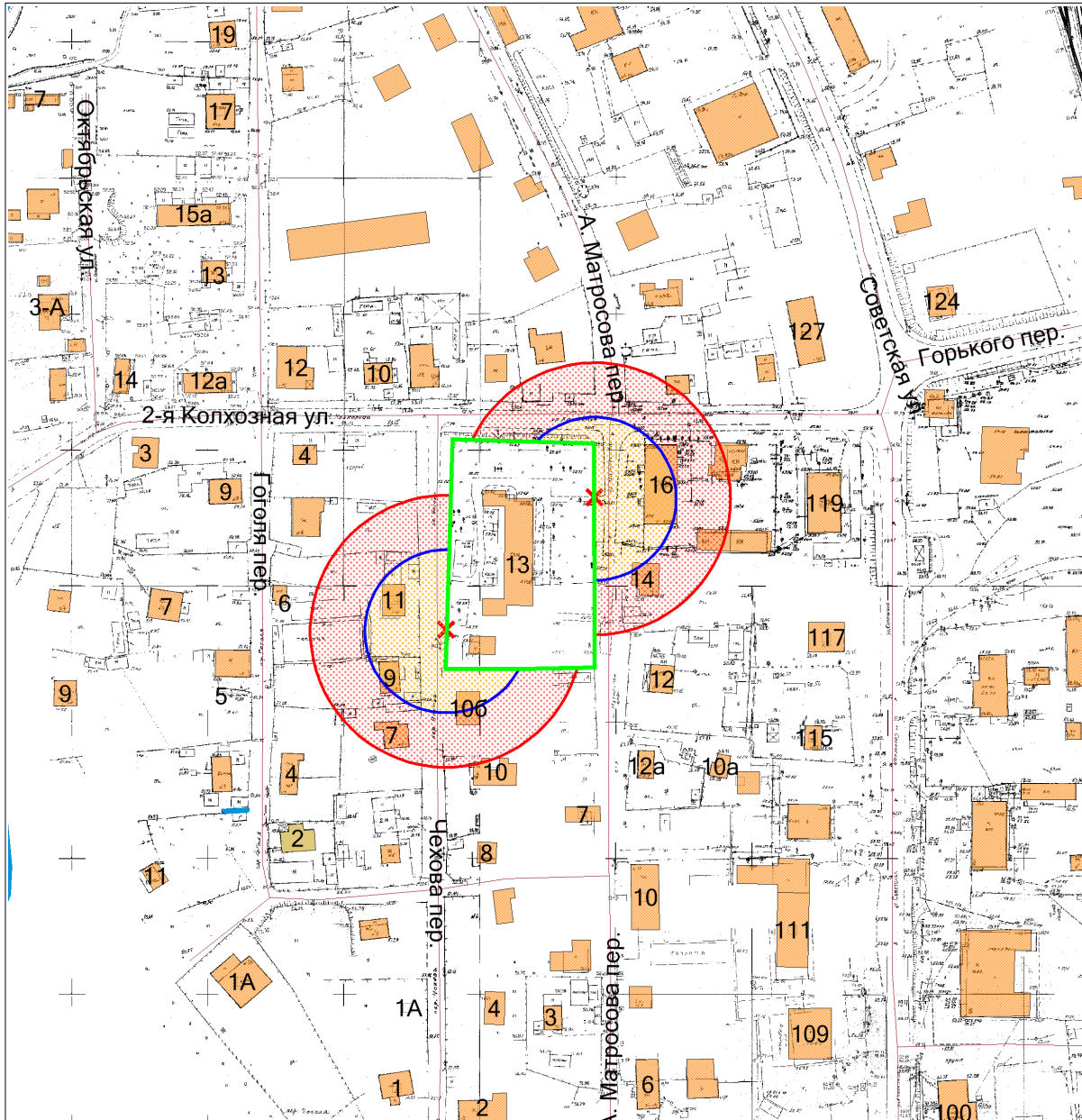


Условные обозначения





-  - граница земельного участка
-  - 30 метров до входа в стационарный объект общественного питания
-  - 50 метров до входа в стационарный объект торговли
-  - вход для посетителей в здание или обособленную территорию (при наличии)

Масштаб 1:2000
в 1 сантиметре 20 метров

32. Графическое отображение схемы границ прилегающей территории
Муниципального бюджетного учреждения «Спортивная школа олимпийского резерва
по греко-римской борьбе г. Южно-Сахалинска» (филиал), спортивный зал
г. Южно-Сахалинск, пер. Матросова, д. 13

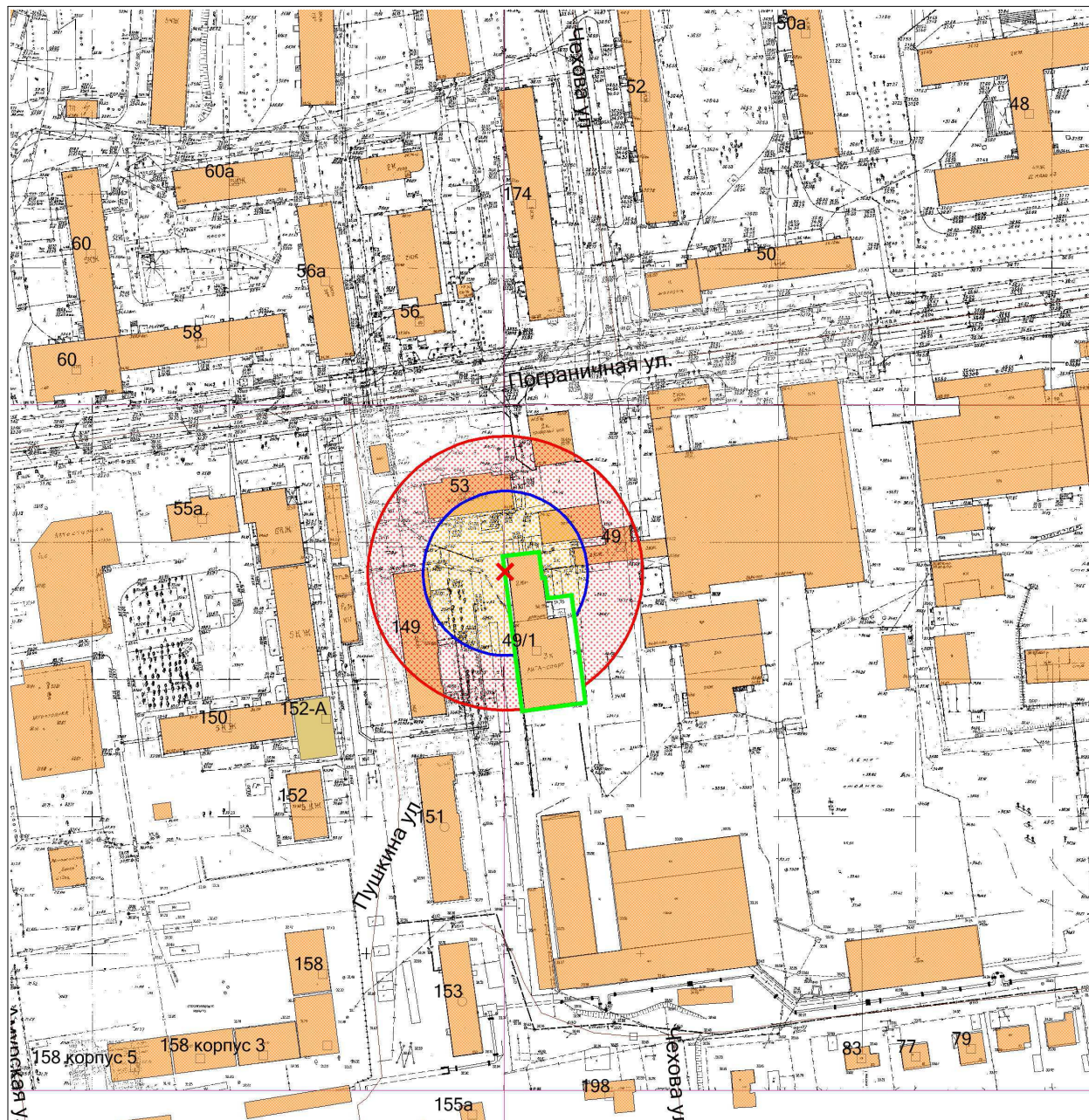


Условные обозначения

-  - граница земельного участка
-  - 30 метров до входа в стационарный объект общественного питания
-  - 50 метров до входа в стационарный объект торговли
-  - вход для посетителей в здание или обособленную территорию (при наличии)

Масштаб 1:2000
в 1 сантиметре 20 метров

33. Графическое отображение схемы границ прилегающей территории
Муниципального бюджетного учреждения «Спортивная школа игровых видов спорта
г. Южно-Сахалинска», спортивный зал
г. Южно-Сахалинск, ул. Пограничная, д. 49/1



Условные обозначения




- граница земельного участка



- 30 метров до входа в стационарный объект общественного питания



- 50 метров до входа в стационарный объект торговли

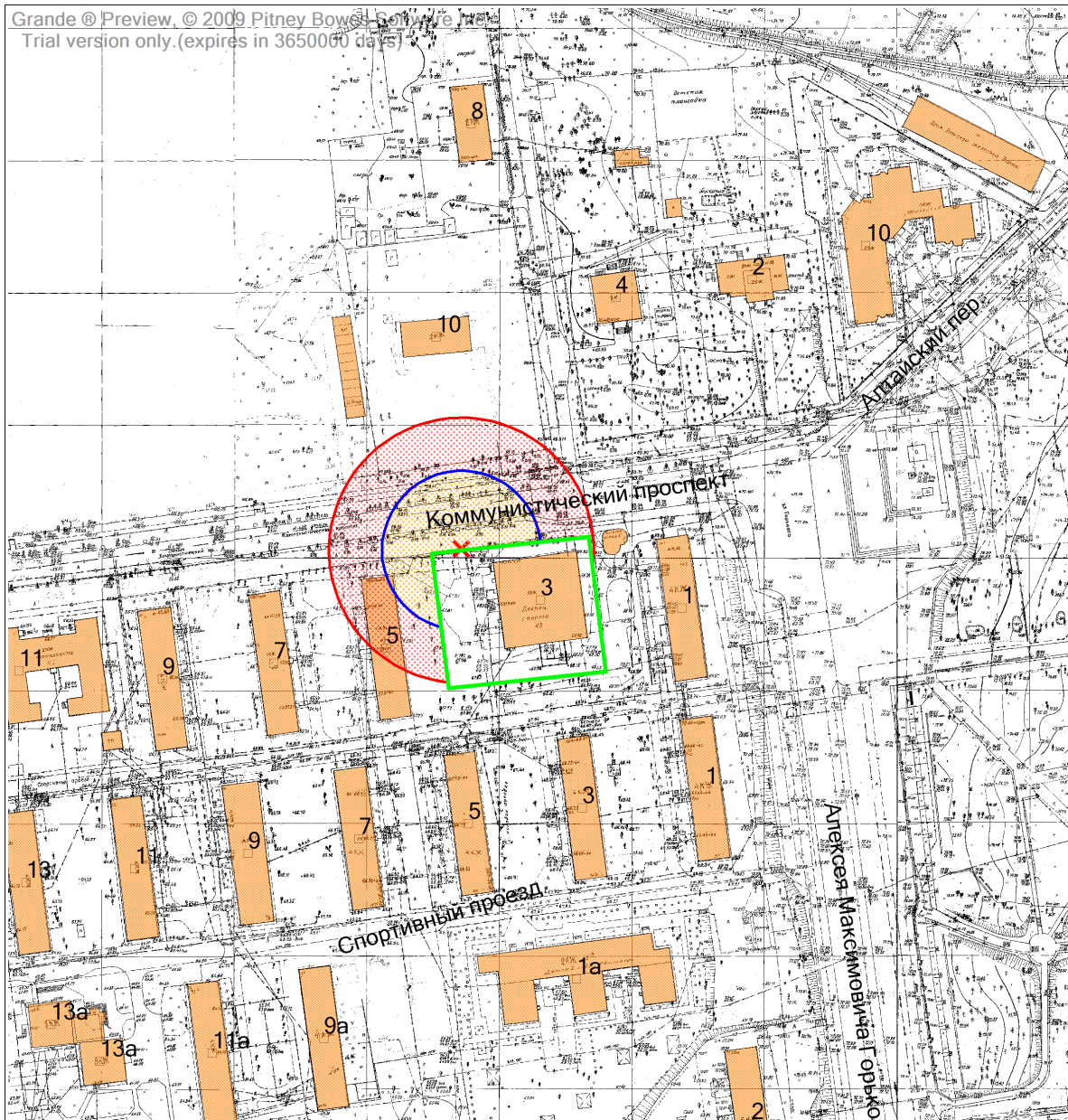






- вход для посетителей в здание или обособленную территорию (при наличии)

Масштаб 1:2000

в 1 сантиметре 20 метров

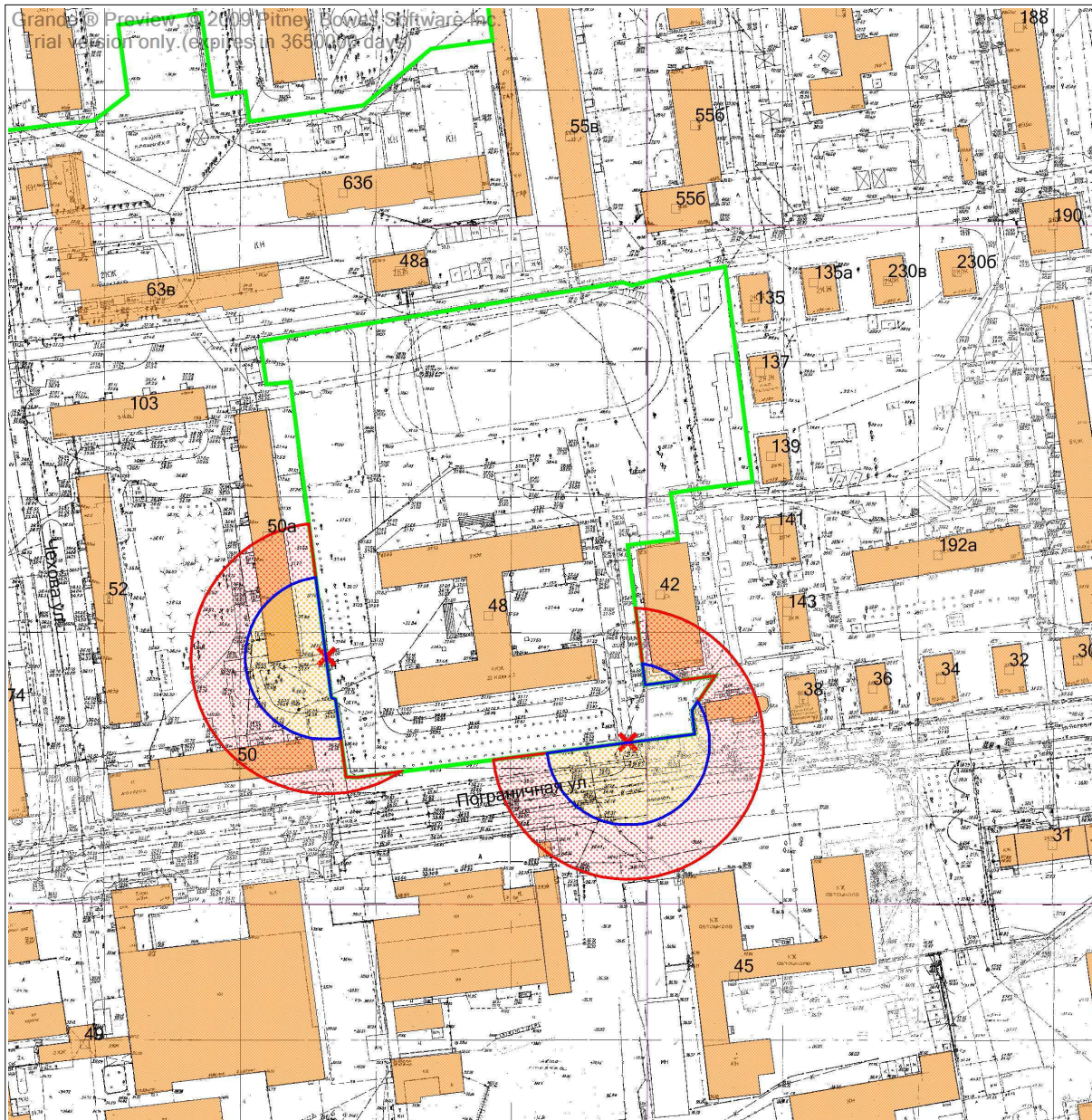
38. Графическое отображение схемы границ прилегающей территории
Муниципального автономного учреждения
«Спортивная школа по плаванию города Южно-Сахалинска», дворец спорта
г. Южно-Сахалинск, пр.Коммунистический, д. 3







Условные обозначения	
	- граница земельного участка
	- 30 метров до входа в стационарный объект общественного питания
	- 50 метров до входа в стационарный объект торговли
	- вход для посетителей в здание или обособленную территорию (при наличии)

Масштаб 1:2000
в 1 сантиметре 20 метров

51. Графическое отображение схемы границ прилегающей территории
Муниципального бюджетного учреждения «Спортивная школа игровых видов спорта
г. Южно-Сахалинска», стрелковый тир
г. Южно-Сахалинск, ул. Пограничная, д. 48

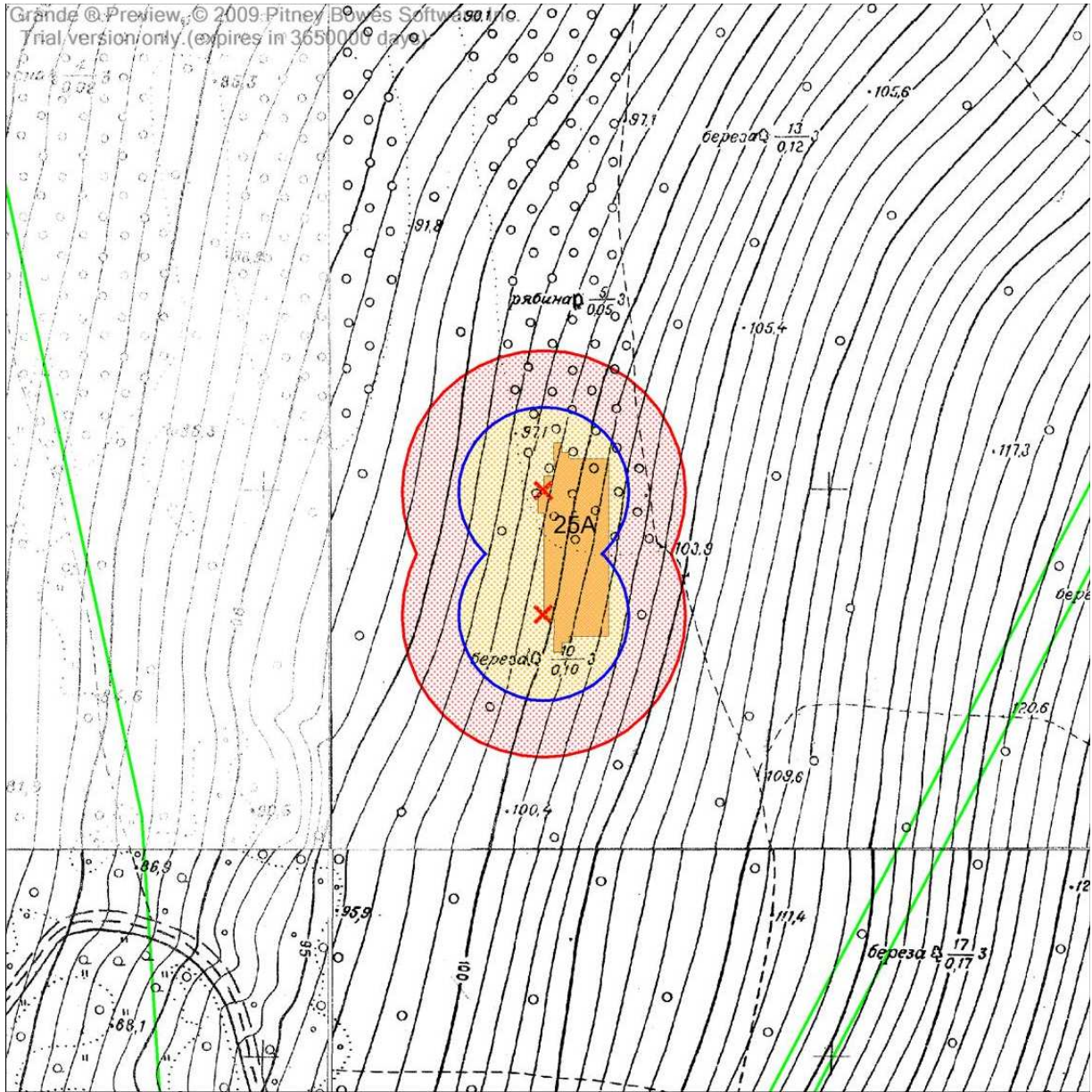


Условные обозначения





-  - граница земельного участка
-  - 30 метров до входа в стационарный объект общественного питания
-  - 50 метров до входа в стационарный объект торговли
-  - вход для посетителей в здание или обособленную территорию (при наличии)

Масштаб 1:2000
в 1 сантиметре 20 метров

75. Графическое отображение схемы границ прилегающей территории
Лыже-биатлонный центр «Триумф»
г. Южно-Сахалинск, ул. Горького, д. 25-А



Условные обозначения

-  - граница земельного участка
-  - 30 метров до входа в стационарный объект общественного питания
-  - 50 метров до входа в стационарный объект розничной торговли
-  - вход для посетителей в здание или обособленную территорию (при наличии)

Масштаб 1:2000
в 1 сантиметре 20 метров