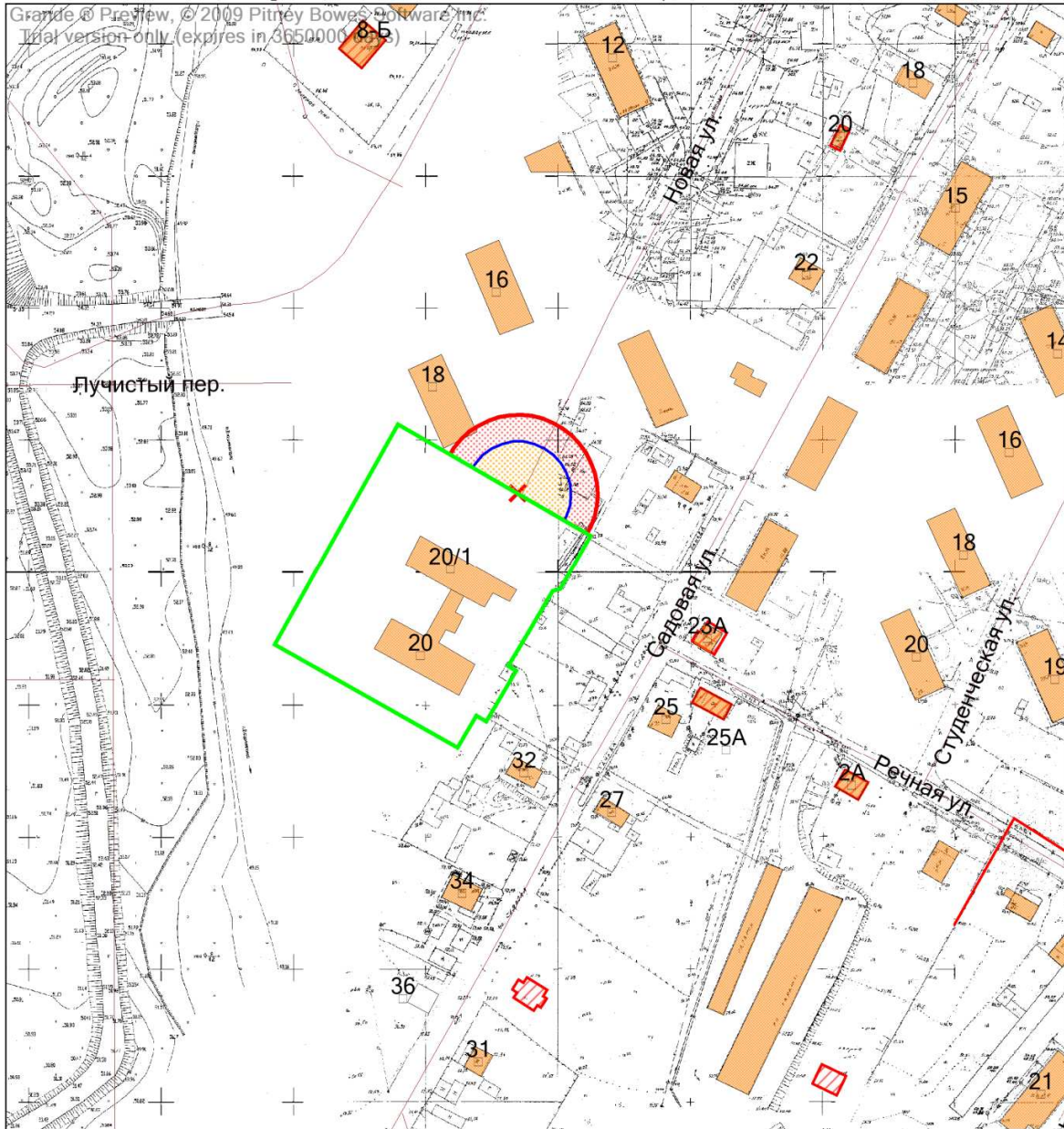






49. Графическое отображение схемы границ прилегающей территории  
Муниципального бюджетного дошкольного образовательного учреждения  
(МБДОУ) детский сад № 58 «Ручеек» с. Дальнее  
с. Дальнее, ул. Новая, д. 20

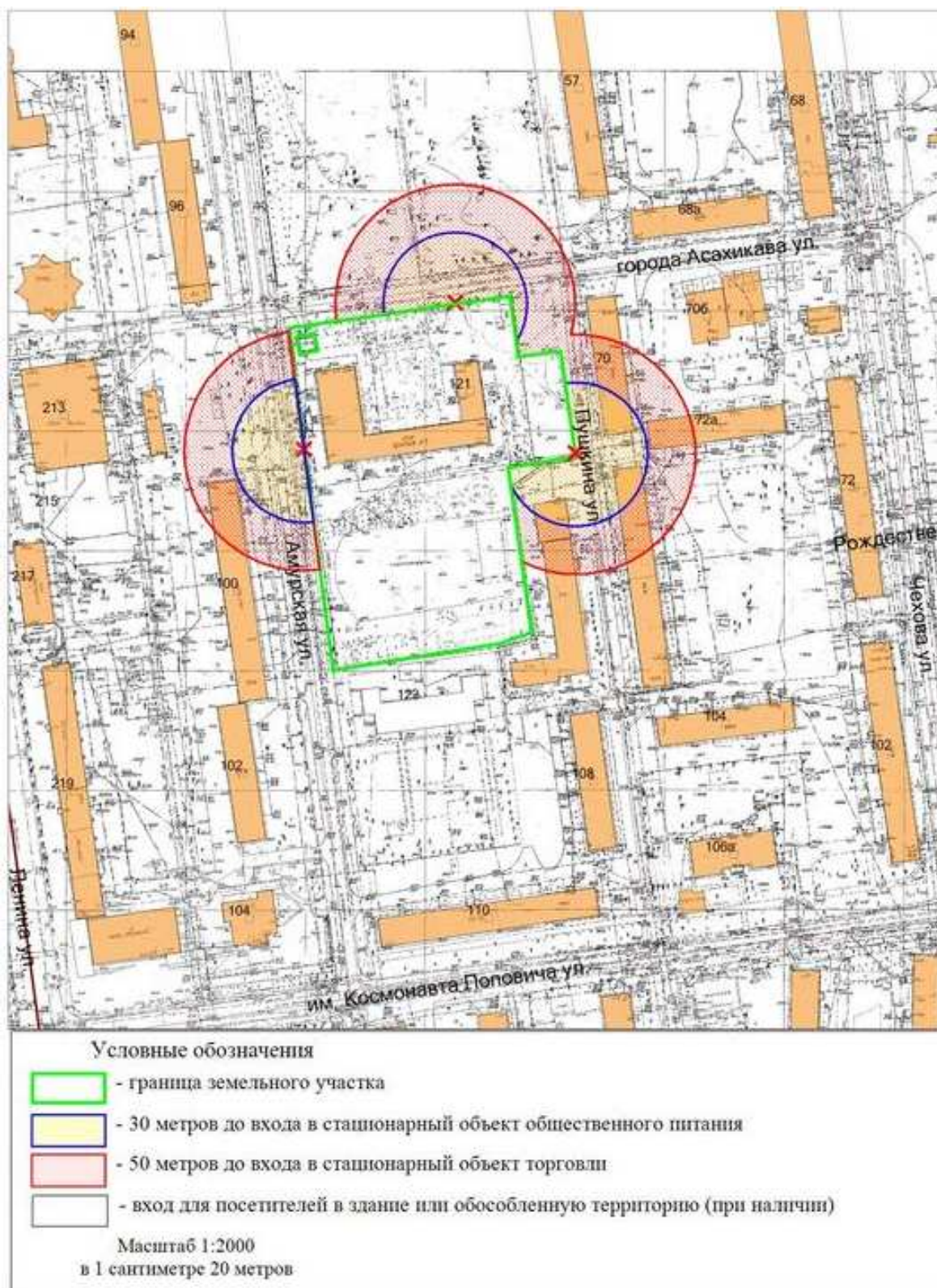


Условные обозначения

-  - граница земельного участка
-  - 20 метров до входа в стационарный объект общественного питания
-  - 35 метров до входа в стационарный объект торговли
-  - вход для посетителей в здание или обособленную территорию (при наличии)





Масштаб 1:2000  
в 1 сантиметре 20 метров

50. Графическое отображение схемы границ прилегающей территории  
Муниципального бюджетного общеобразовательного учреждения  
средняя общеобразовательная школа (МБОУ СОШ) № 1 города Южно-Сахалинска  
г. Южно-Сахалинск, ул. Амурская, д. 121



52. Графическое отображение схемы границ прилегающей территории  
Муниципального бюджетного общеобразовательного учреждения  
средняя общеобразовательная школа (МБОУ СОШ) № 4 г. Южно-Сахалинска  
г. Южно-Сахалинск, ул. Садовая, д. 5







Условные обозначения	
	- граница земельного участка
	- 30 метров до входа в стационарный объект общественного питания
	- 50 метров до входа в стационарный объект торговли
	- вход для посетителей в здание или обособленную территорию (при наличии)

Масштаб 1:2000  
в 1 сантиметре 20 метров

53. Графическое отображение схемы границ прилегающей территории  
Муниципального бюджетного общеобразовательного учреждения  
средняя общеобразовательная школа (МБОУ СОШ) № 5 города Южно-Сахалинска  
г. Южно-Сахалинск, ул. Курильская, д. 54

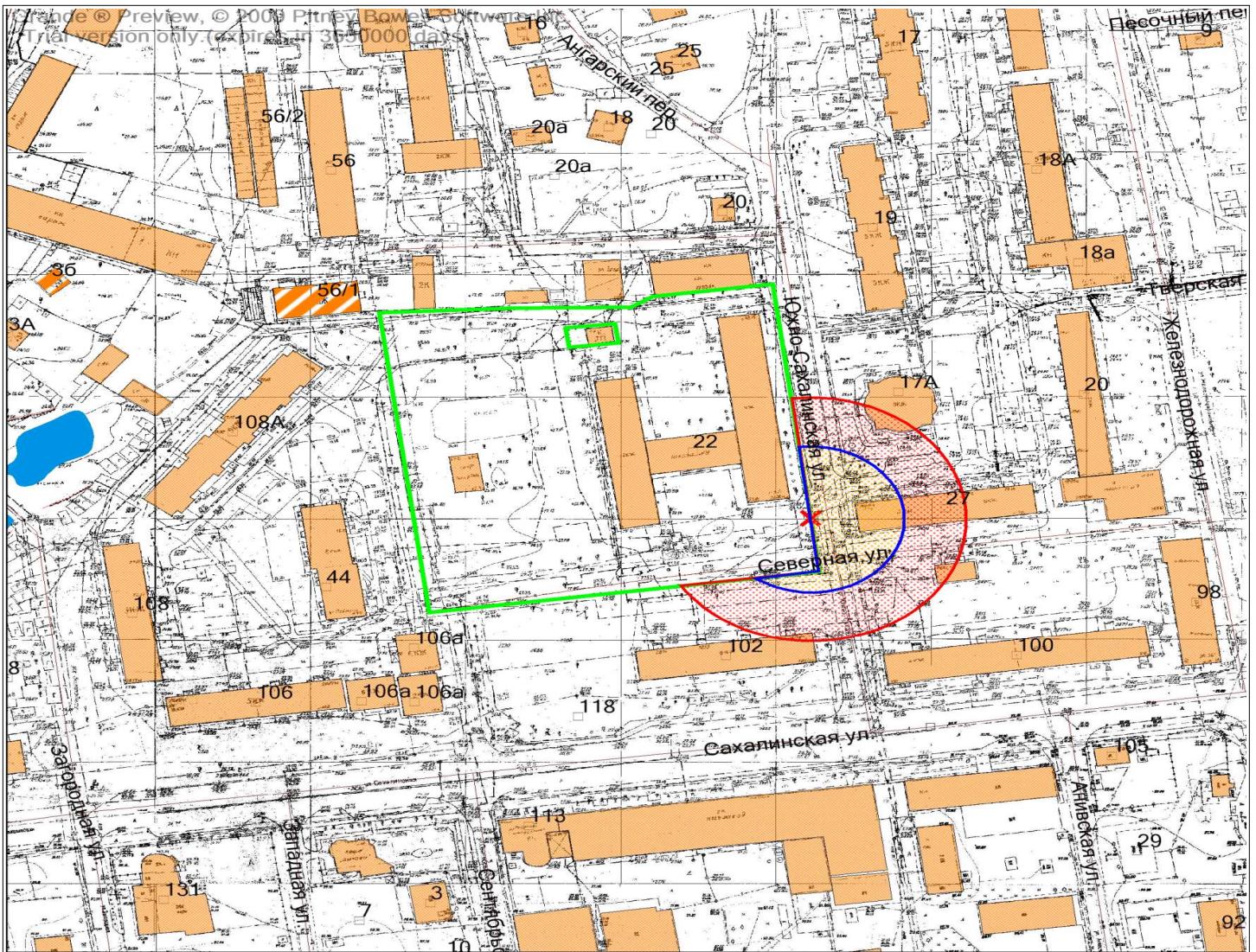


Условные обозначения





-  - граница земельного участка
-  - 30 метров до входа в стационарный объект общественного питания
-  - 50 метров до входа в стационарный объект торговли
-  - вход для посетителей в здание или обособленную территорию (при наличии)

Масштаб 1:2000  
в 1 сантиметре 20 метров

57. Графическое отображение схемы границ прилегающей территории  
Муниципального автономного общеобразовательного учреждения  
Восточная гимназия города Южно-Сахалинска  
г. Южно-Сахалинск, ул. Южно-Сахалинская, д. 22



Условные обозначения





-  - граница земельного участка
-  - 30 метров до входа в стационарный объект общественного питания
-  - 50 метров до входа в стационарный объект торговли
-  - вход для посетителей в здание или обособленную территорию (при наличии)

Масштаб 1:2000  
в 1 сантиметре 20 метров

60. Графическое отображение схемы границ прилегающей территории  
Муниципального бюджетного общеобразовательного учреждения  
основная общеобразовательная школа (МБОУ ООШ) № 14 города Южно-Сахалинска  
г. Южно-Сахалинск, ул. Дёповская, д. 16



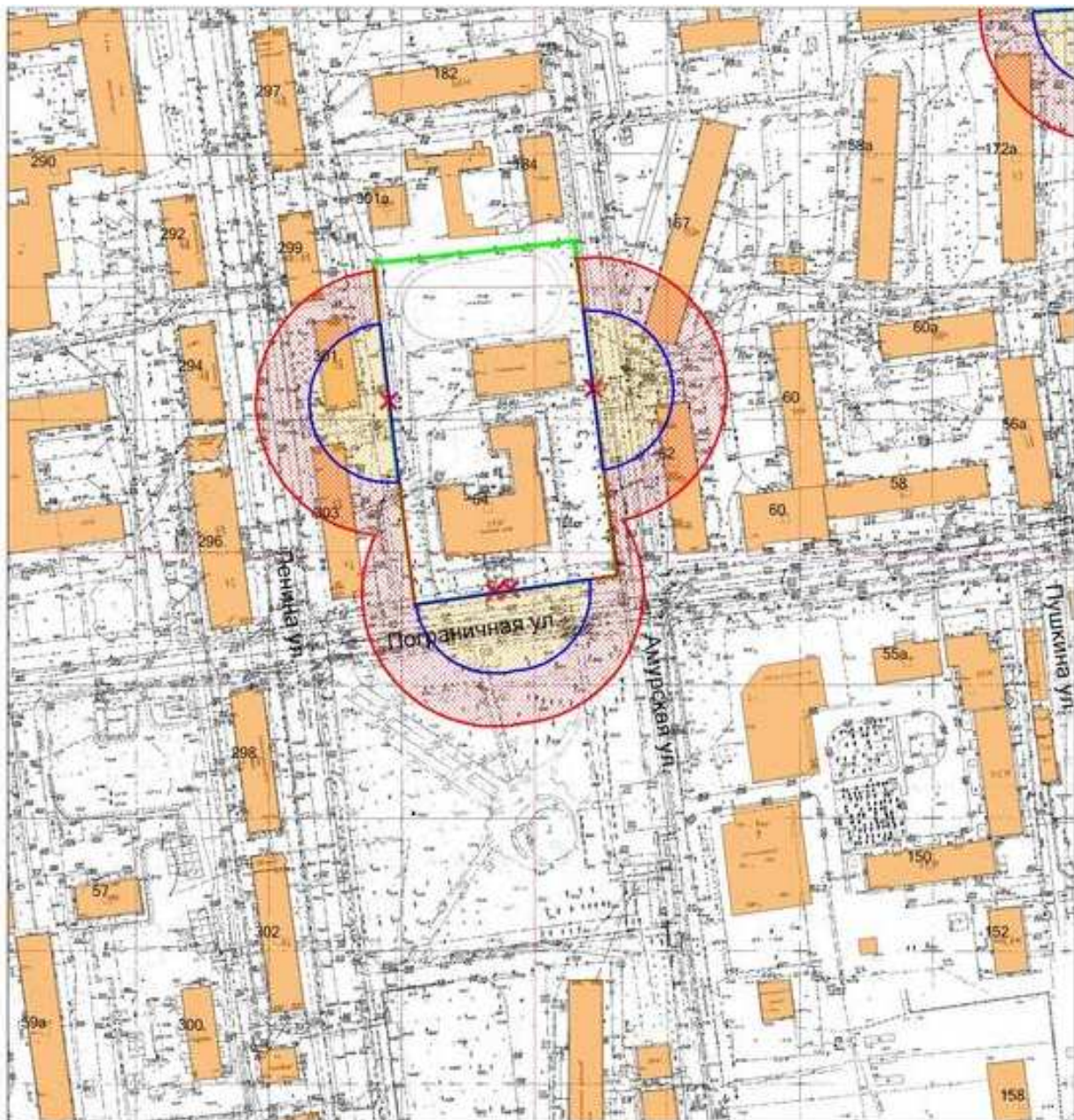
Условные обозначения

-  - граница земельного участка
-  - 30 метров до входа в стационарный объект общественного питания
-  - 50 метров до входа в стационарный объект торговли
-  - вход для посетителей в здание или обособленную территорию (при наличии)





Масштаб 1:2000

в 1 сантиметре 20 метров

61. Графическое отображение схемы границ прилегающей территории  
Муниципального бюджетного общеобразовательного учреждения  
средняя общеобразовательная школа (МБОУ СОШ) № 16 города Южно-Сахалинска  
г. Южно-Сахалинск, ул. Пограничная, д. 64



**Условные обозначения**





-  - граница земельного участка
-  - 30 метров до входа в стационарный объект общественного питания
-  - 50 метров до входа в стационарный объект торговли
-  - вход для посетителей в здание или обособленную территорию (при наличии)

Масштаб 1:2000  
в 1 сантиметре 20 метров

62. Графическое отображение схемы границ прилегающей территории  
Муниципального бюджетного общеобразовательного учреждения  
средняя общеобразовательная школа (МБОУ СОШ) № 18 села Синегорск  
с. Синегорск, ул.Коммунистическая, д. 49



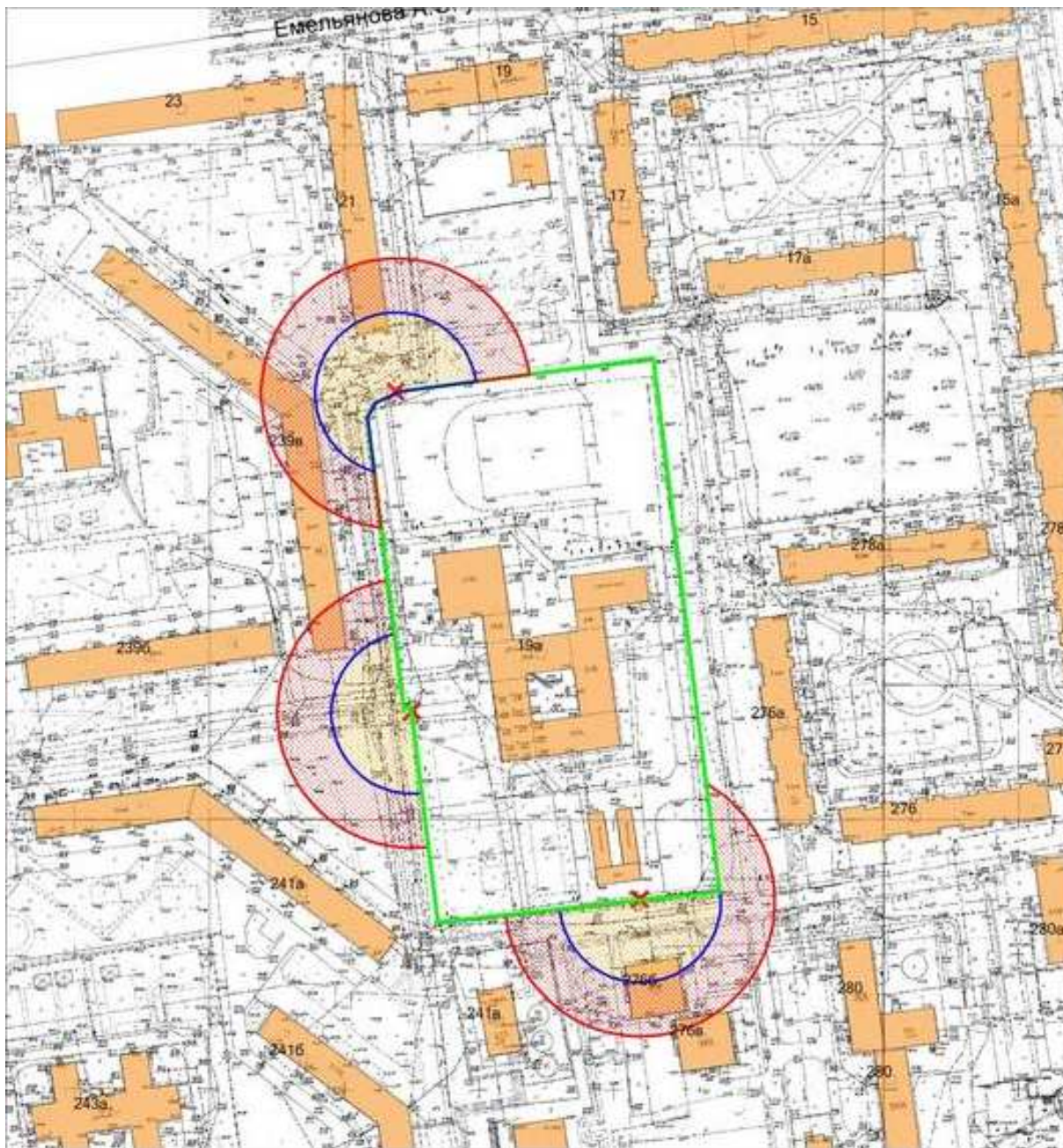
Условные обозначения

-  - граница земельного участка
-  - 20 метров до входа в стационарный объект общественного питания
-  - 35 метров до входа в стационарный объект торговли
-  - вход для посетителей в здание или обособленную территорию (при наличии)





Масштаб 1:2000  
в 1 сантиметре 20 метров



64. Графическое отображение схемы границ прилегающей территории  
Муниципального бюджетного общеобразовательного учреждения  
начальная общеобразовательная школа (МБОУ НОШ) № 21 г. Южно-Сахалинска  
г. Южно-Сахалинск, ул. Емельянова, д. 19А

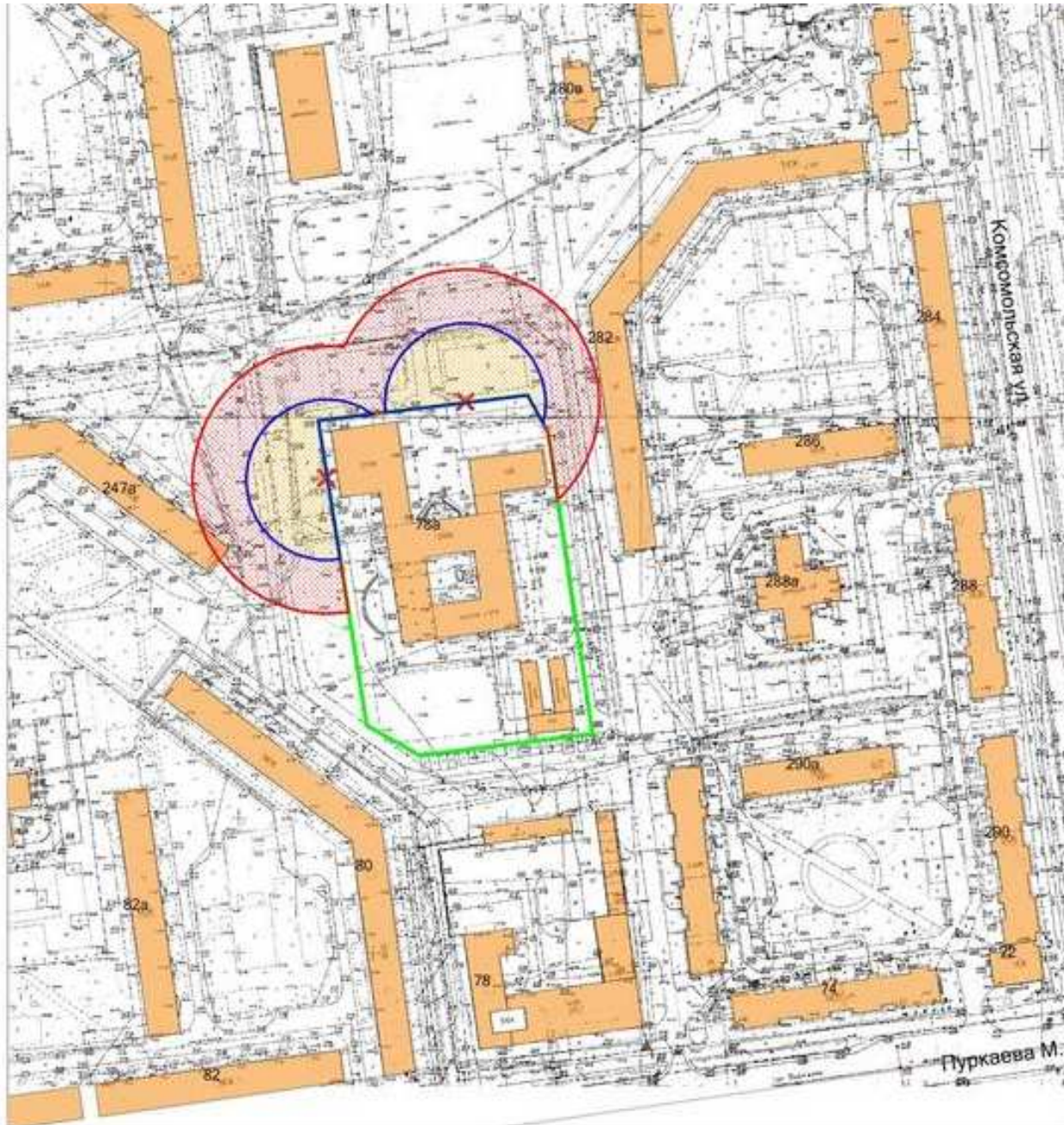


Условные обозначения





-  - граница земельного участка
-  - 30 метров до входа в стационарный объект общественного питания
-  - 50 метров до входа в стационарный объект торговли
-  - вход для посетителей в здание или обособленную территорию (при наличии)

Масштаб 1:2000  
в 1 сантиметре 20 метров

65. Графическое отображение схемы границ прилегающей территории  
Муниципального бюджетного общеобразовательного учреждения  
средняя общеобразовательная школа (МБОУ СОШ) № 22 города Южно-Сахалинска  
г. Южно-Сахалинск, ул. Пуркаева, д. 78А



**Условные обозначения**

-  - граница земельного участка
-  - 30 метров до входа в стационарный объект общественного питания
-  - 50 метров до входа в стационарный объект торговли
-  - вход для посетителей в здание или обособленную территорию (при наличии)

Масштаб 1:2000  
в 1 сантиметре 20 метров