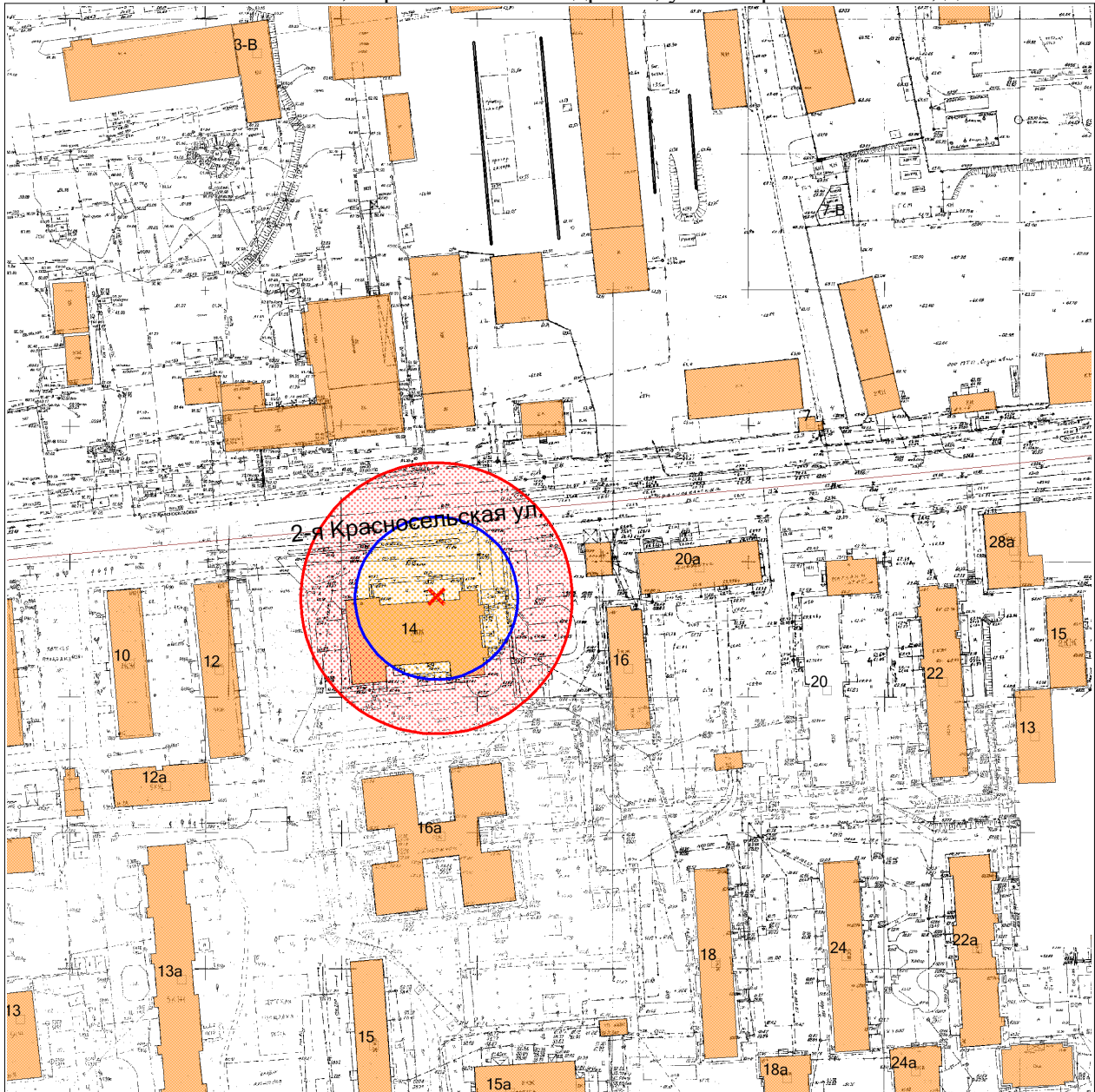






7. Графическое отображение схемы границ прилегающей территории
Площадка, прилегающая к зданию дома культуры «Радуга» с северной стороны
г.Южно-Сахалинск, плр.Ново-Александровск, ул. 2я Красносельская, д.14



Условные обозначения

-  - граница земельного участка
-  - 30 метров до входа в стационарный объект общественного питания
-  - 50 метров до входа в стационарный объект торговли
-  - вход для посетителей в здание или обособленную территорию (при наличии)

Масштаб 1:2000
в 1 сантиметре 20 метров