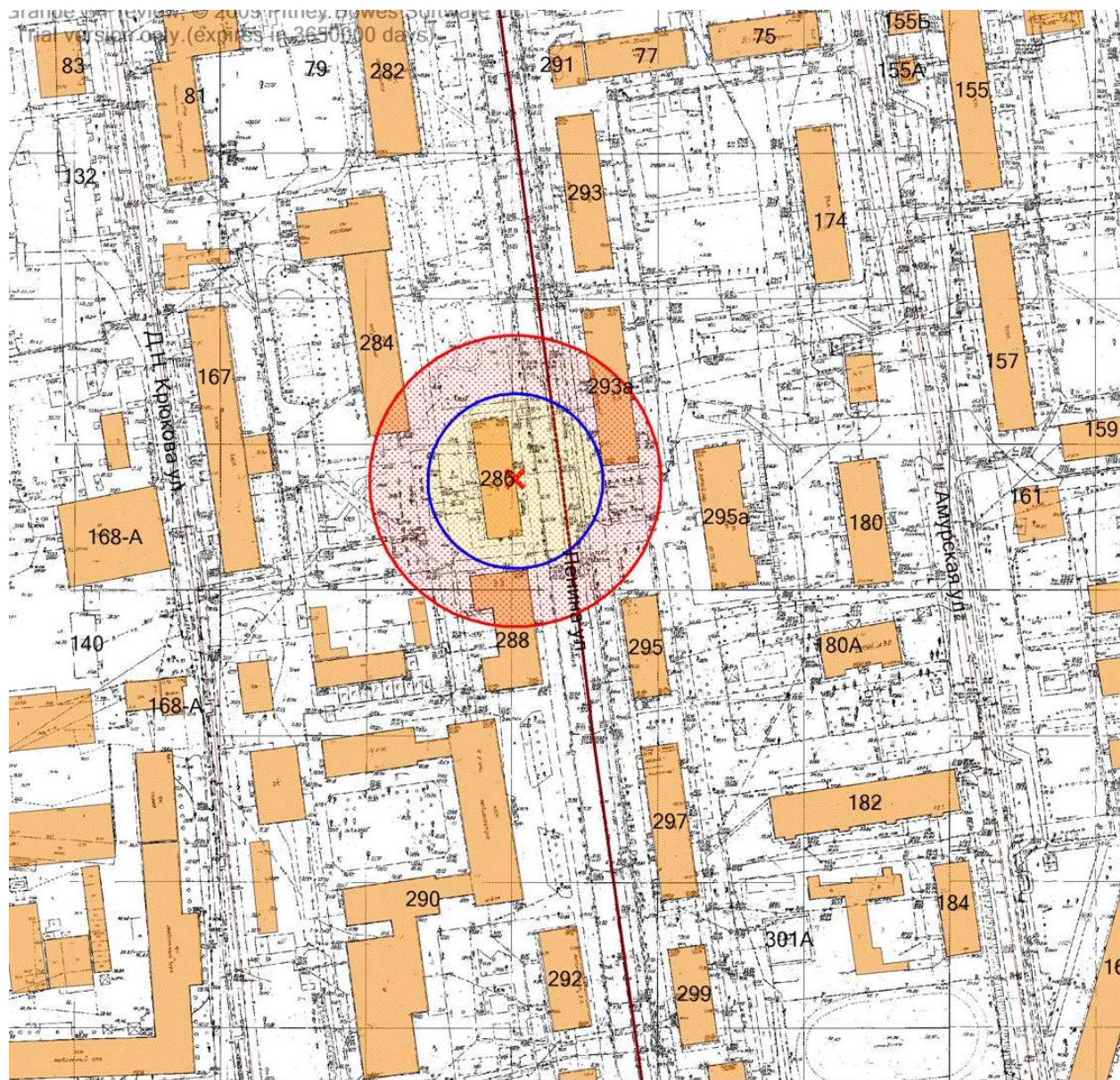


413. Графическое отображение схемы границ прилегающей территории
ООО «СИЛК-САХАЛИН»
г. Южно-Сахалинск, ул. Ленина, д. 286, пом. 2, 3, 4 на 1-ом этаже

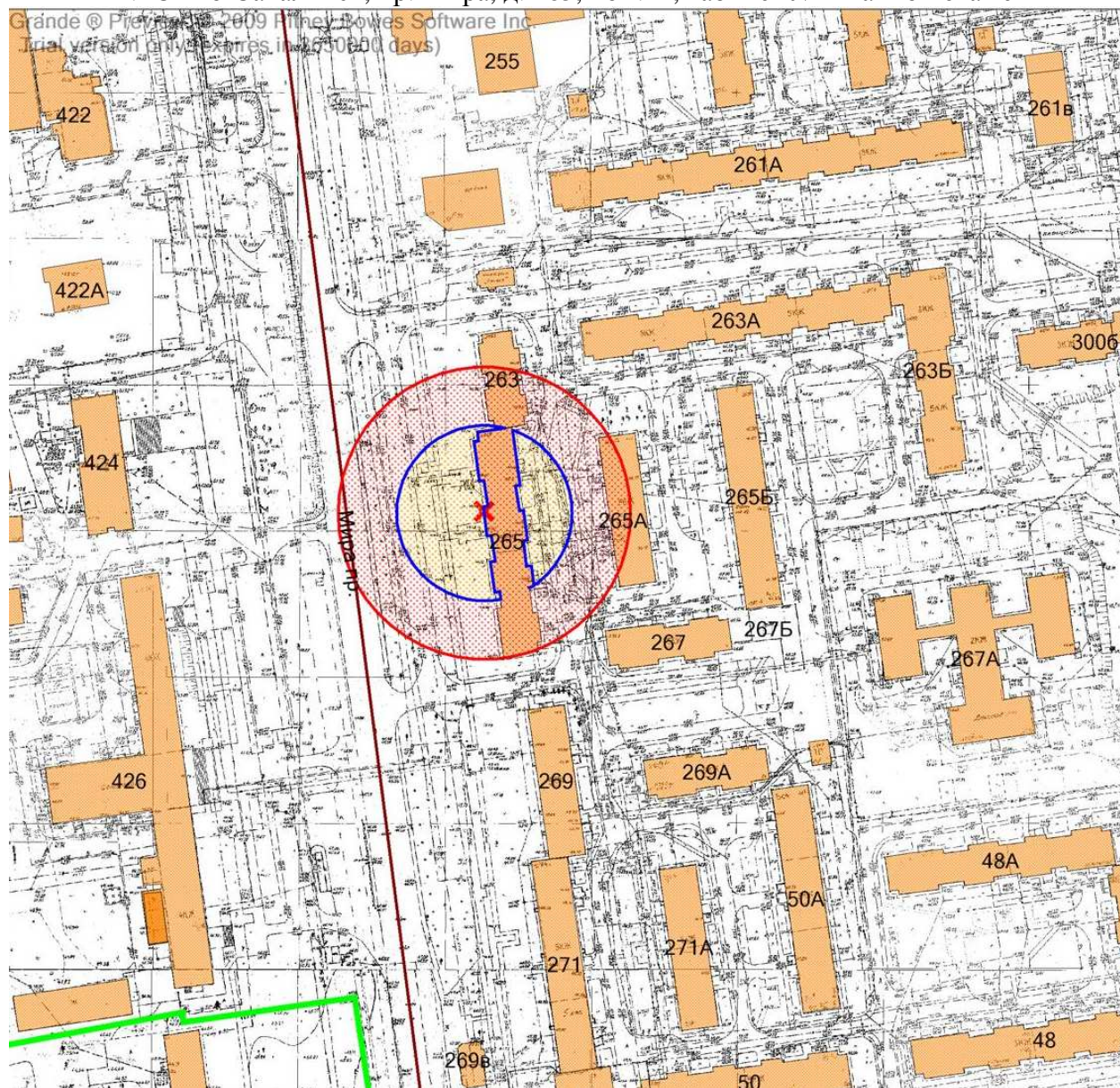


Условные обозначения





- граница земельного участка
- 30 метров до входа в стационарный объект общественного питания
- 50 метров до входа в стационарный объект торговли
- вход для посетителей в здание или обособленную территорию (при наличии)

Масштаб 1:2000
в 1 сантиметре 20 метров

414. Графическое отображение схемы границ прилегающей территории
Индивидуальный предприниматель Ким Э.Е.
г. Южно-Сахалинск, пр. Мира, д. 265, пом.21, кабинет № 4 на 1-ом этаже

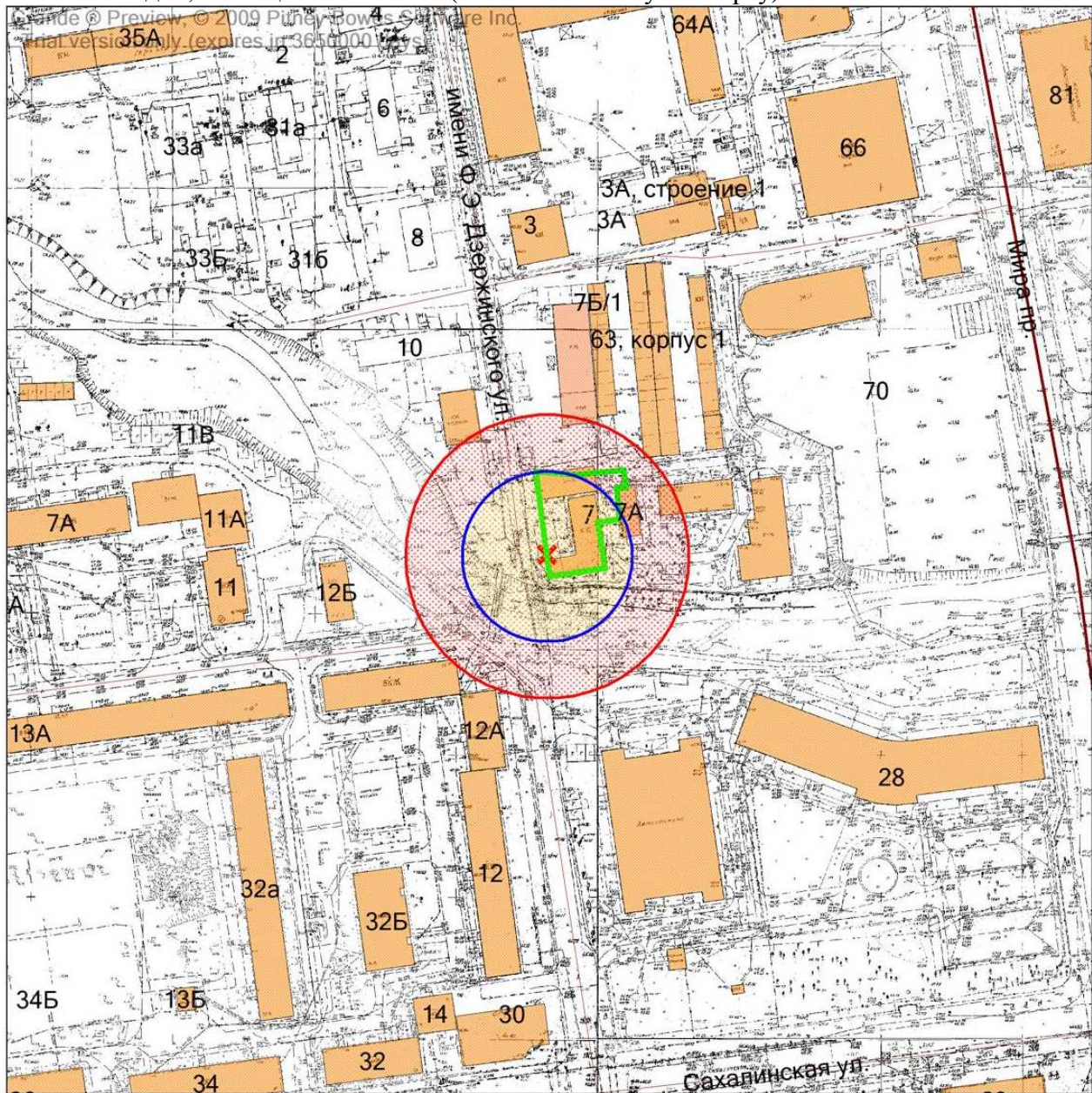


Условные обозначения





-  - граница земельного участка
-  - 30 метров до входа в стационарный объект общественного питания
-  - 50 метров до входа в стационарный объект торговли
-  - вход для посетителей в здание или обособленную территорию (при наличии)

Масштаб 1:2000
в 1 сантиметре 20 метров

415. Графическое отображение схемы границ прилегающей территории
ООО «МЦ «НЕРАТО»
г. Южно-Сахалинск, ул. им. Ф.Э.Дзержинского,
д. 7, помещения № 13-14 (по техническому паспорту) на 1-ом этаже

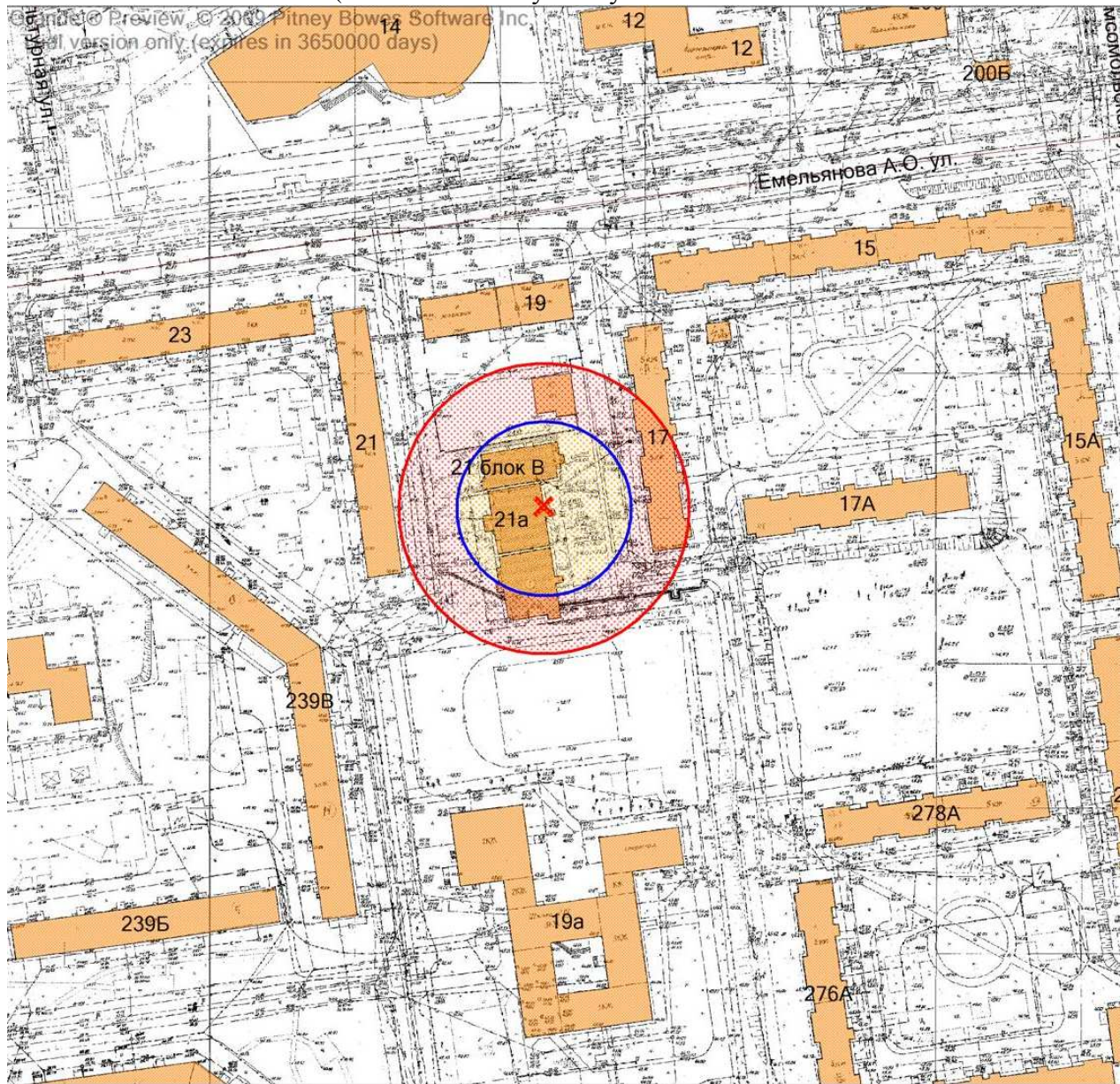


Условные обозначения





-  - граница земельного участка
-  - 30 метров до входа в стационарный объект общественного питания
-  - 50 метров до входа в стационарный объект торговли
-  - вход для посетителей в здание или обособленную территорию (при наличии)

Масштаб 1:2000
в 1 сантиметре 20 метров

416. Графическое отображение схемы границ прилегающей территории
Индивидуальный предприниматель Капелюх А.В.
г. Южно-Сахалинск, ул. Емельянова А.О., д. 21-А, помещение № 11
(по техническому плану на 2-ом этаже)



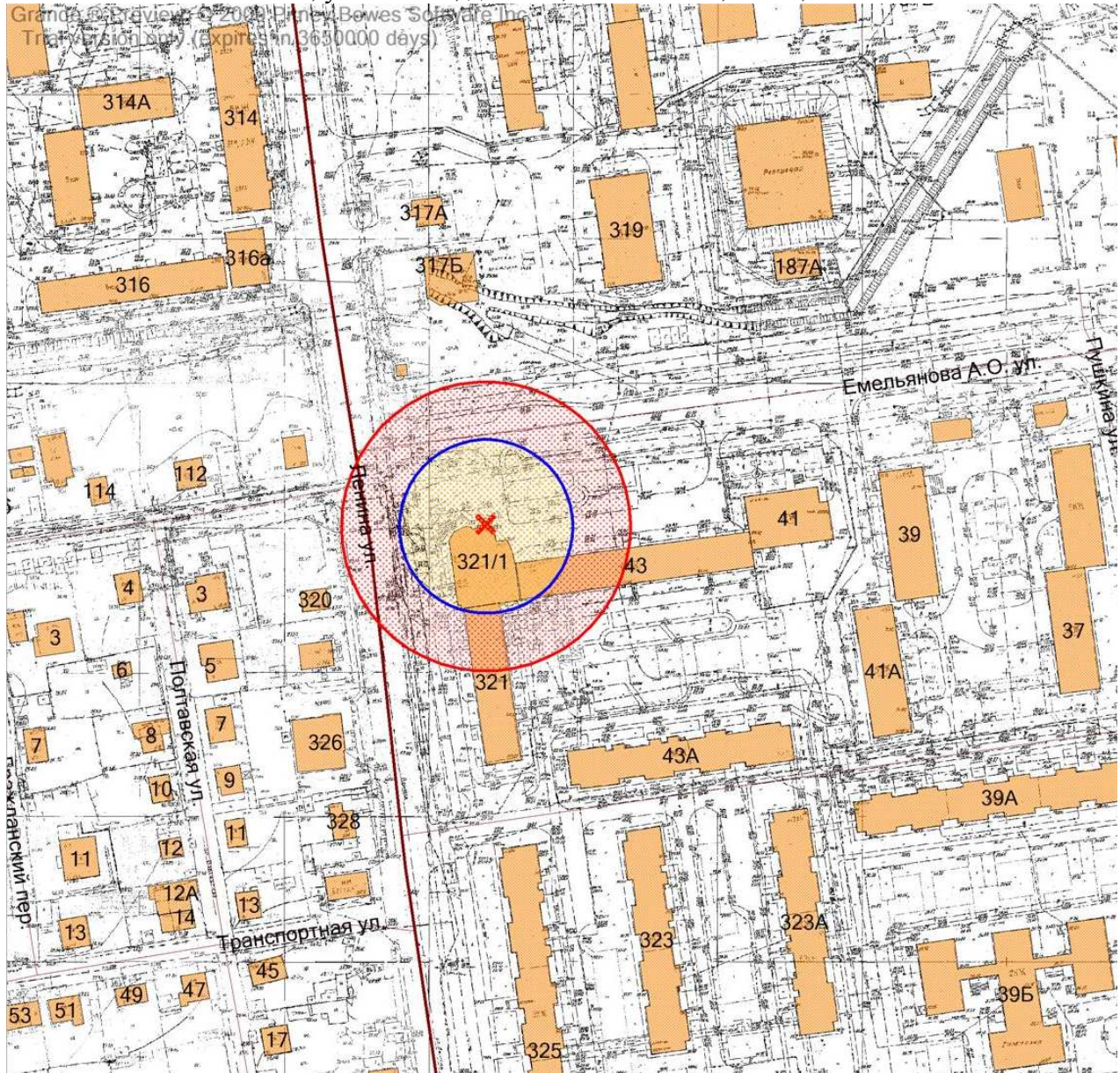
Условные обозначения

-  - граница земельного участка
-  - 30 метров до входа в стационарный объект общественного питания
-  - 50 метров до входа в стационарный объект торговли
-  - вход для посетителей в здание или обособленную территорию (при наличии)





Масштаб 1:2000
в 1 сантиметре 20 метров

417. Графическое отображение схемы границ прилегающей территории
ООО «Стоматология № 1»

г. Южно-Сахалинск, ул. Ленина, д. 321/1, пом. № 8-10, 12-15, 28-30 на 6-ом этаже

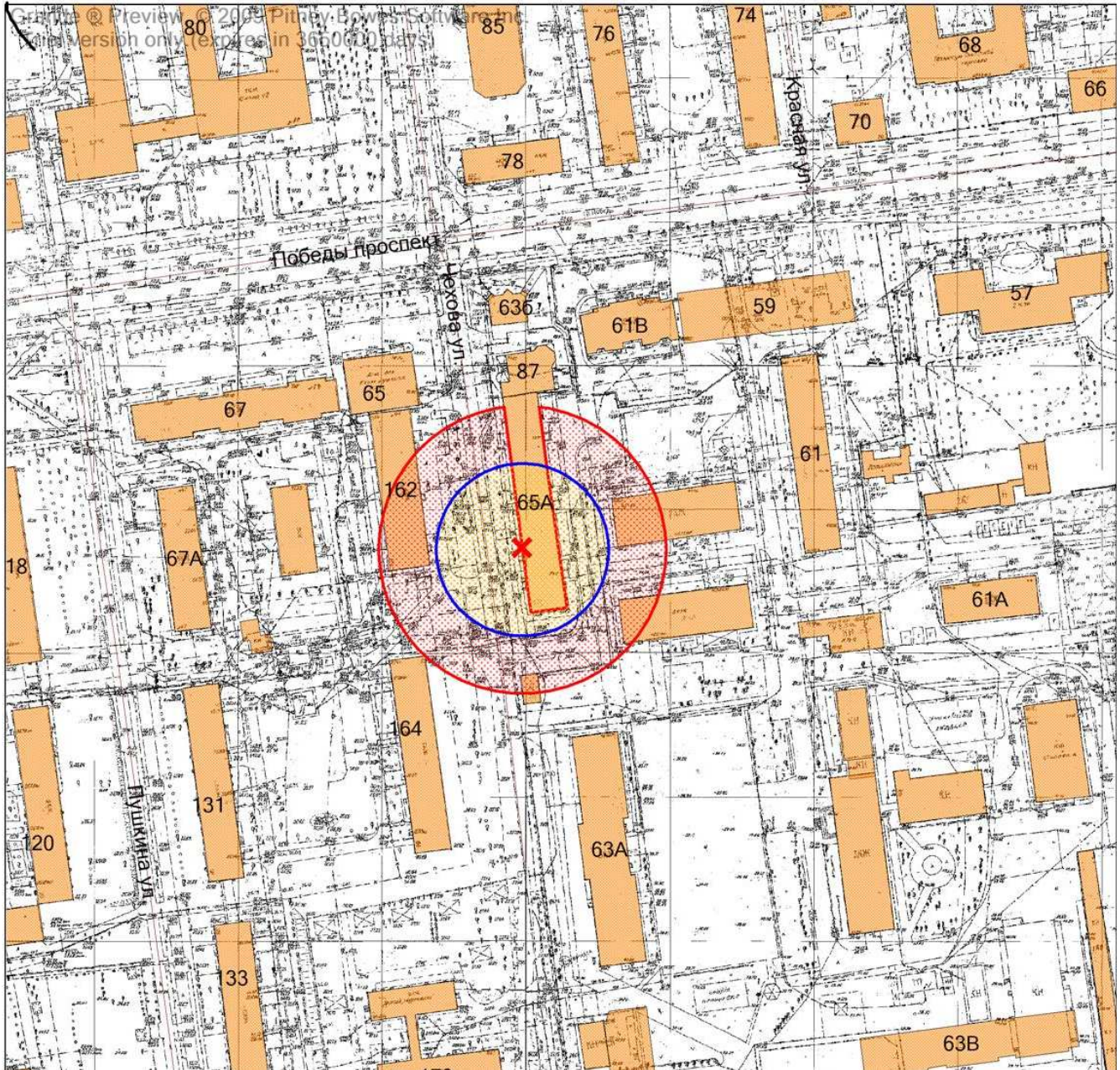


Условные обозначения





-  - граница земельного участка
-  - 30 метров до входа в стационарный объект общественного питания
-  - 50 метров до входа в стационарный объект торговли
-  - вход для посетителей в здание или обособленную территорию (при наличии)

Масштаб 1:2000
в 1 сантиметре 20 метров

418. Графическое отображение схемы границ прилегающей территории
ООО «Реста-Радикс»
г. Южно-Сахалинск, пр. Победы, д. 65-А, пом. 23, 24, 41, 42 (кабинеты № 10, 28 по техническому
паспорту) на 1-ом этаже

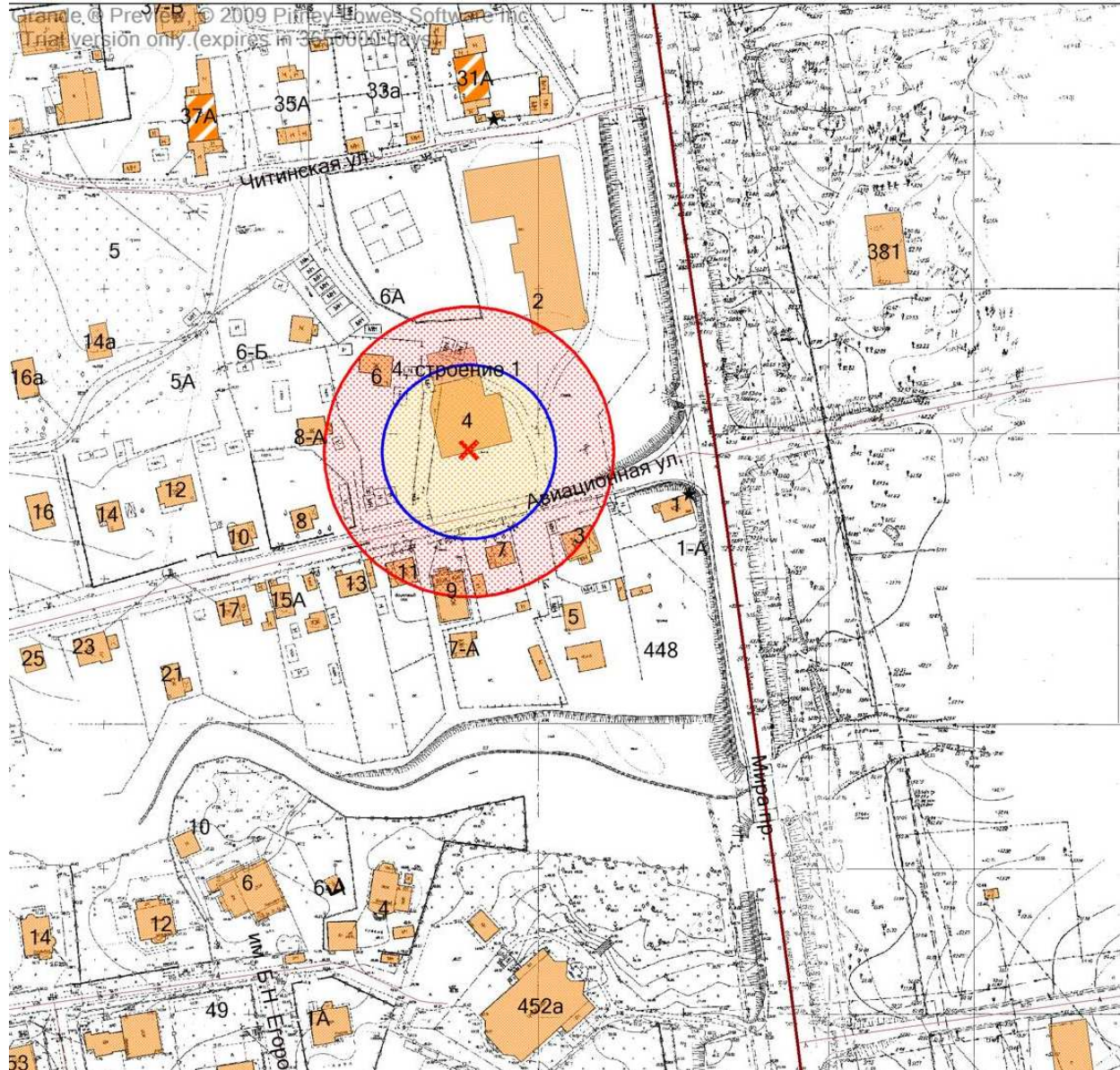


Условные обозначения





-  - граница земельного участка
-  - 30 метров до входа в стационарный объект общественного питания
-  - 50 метров до входа в стационарный объект торговли
-  - вход для посетителей в здание или обособленную территорию (при наличии)

Масштаб 1:2000
в 1 сантиметре 20 метров

419. Графическое отображение схемы границ прилегающей территории
Индивидуальный предприниматель Федосов В.С.
г. Южно-Сахалинск, ул. Авиационная, д. 4, пом. 29 (по техническому плану) на 2-ом этаже



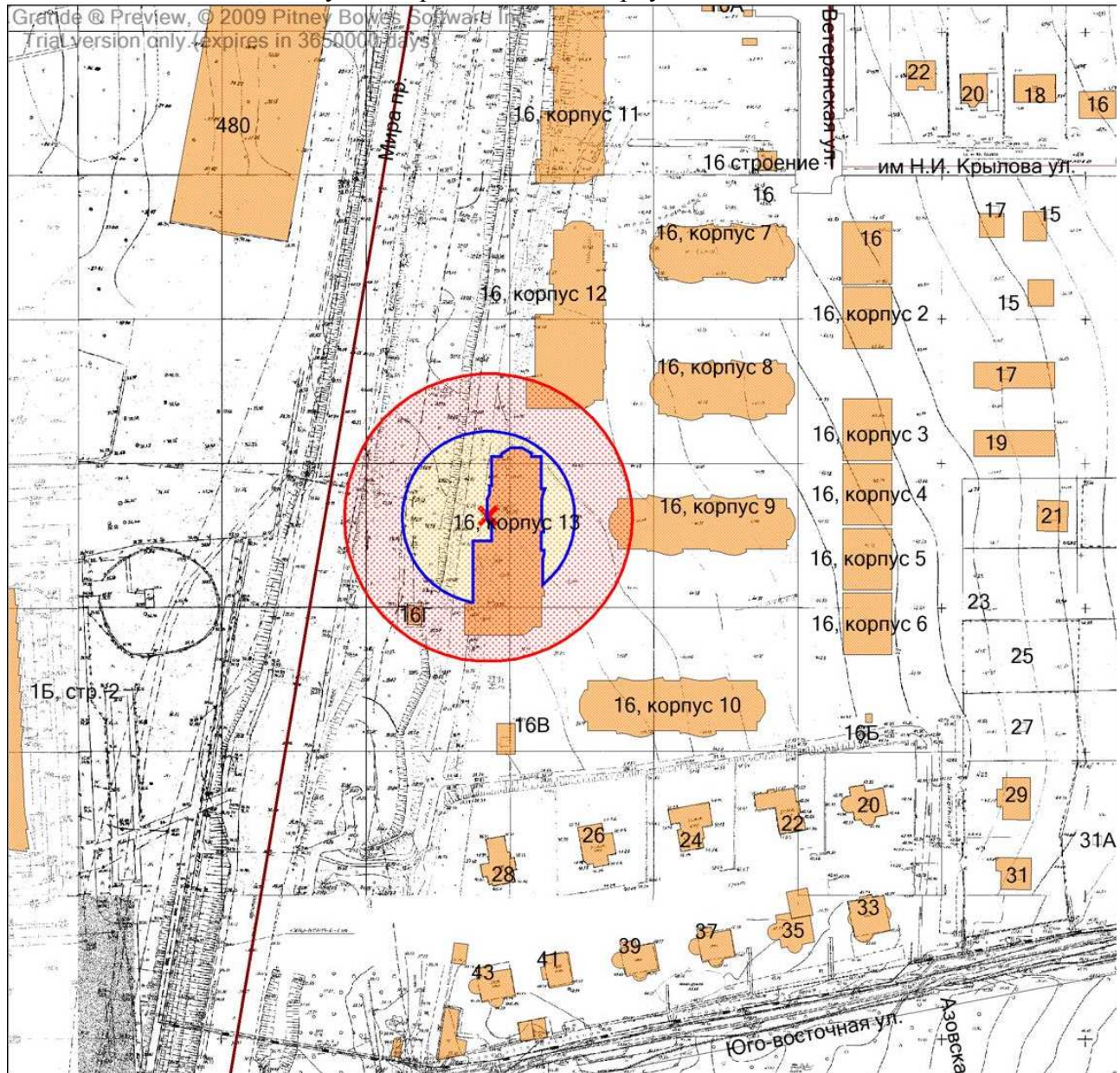
Условные обозначения

-  - граница земельного участка
-  - 30 метров до входа в стационарный объект общественного питания
-  - 50 метров до входа в стационарный объект торговли
-  - вход для посетителей в здание или обособленную территорию (при наличии)





Масштаб 1:2000
в 1 сантиметре 20 метров

420. Графическое отображение схемы границ прилегающей территории
ООО «РЕНЕССАНС МЕД»

г. Южно-Сахалинск, ул. Ветеранская, д. 16, корпус 13, помещение 4 на 1-ом этаже



Условные обозначения





-  - граница земельного участка
-  - 30 метров до входа в стационарный объект общественного питания
-  - 50 метров до входа в стационарный объект торговли
-  - вход для посетителей в здание или обособленную территорию (при наличии)

Масштаб 1:2000
в 1 сантиметре 20 метров

421. Графическое отображение схемы границ прилегающей территории
Муниципальное автономное дошкольное образовательное учреждение детский сад
общеразвивающего вида № 17 «Огонёк» г. Южно-Сахалинска
г. Южно-Сахалинск, пр. Победы, 31-А помещения: № 1-8 на 1-ом этаже



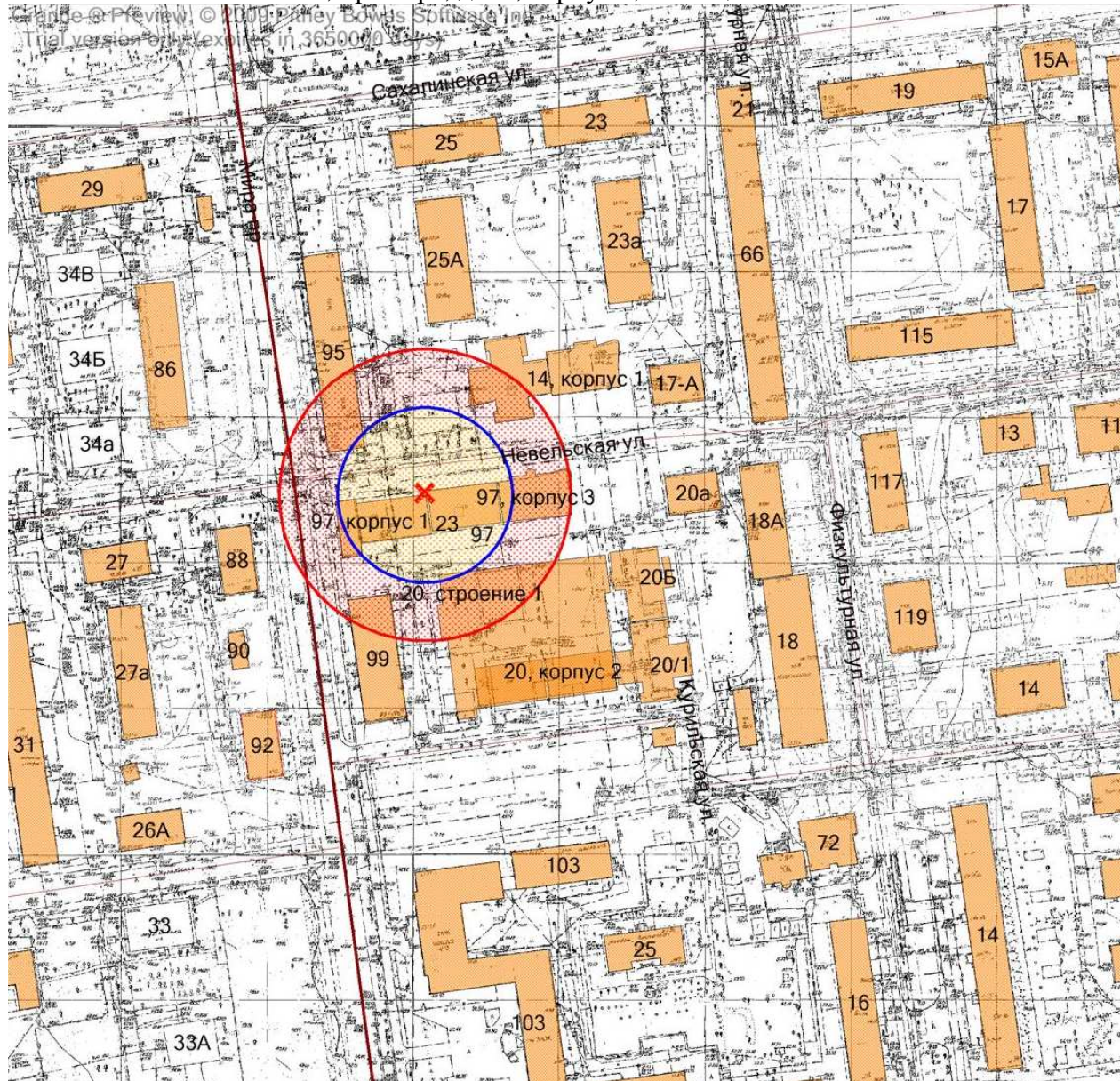
Условные обозначения

-  - граница земельного участка
-  - 30 метров до входа в стационарный объект общественного питания
-  - 50 метров до входа в стационарный объект торговли
-  - вход для посетителей в здание или обособленную территорию (при наличии)





Масштаб 1:2000
в 1 сантиметре 20 метров

422. Графическое отображение схемы границ прилегающей территории
ООО «ПЭСТ ГРУПП»

г. Южно-Сахалинск, пр.Мира, д. 97, корпус 1, помещения № 1-11 на 1-ом этаже



Условные обозначения

-  - граница земельного участка
-  - 30 метров до входа в стационарный объект общественного питания
-  - 50 метров до входа в стационарный объект торговли
-  - вход для посетителей в здание или обособленную территорию (при наличии)

Масштаб 1:2000
в 1 сантиметре 20 метров