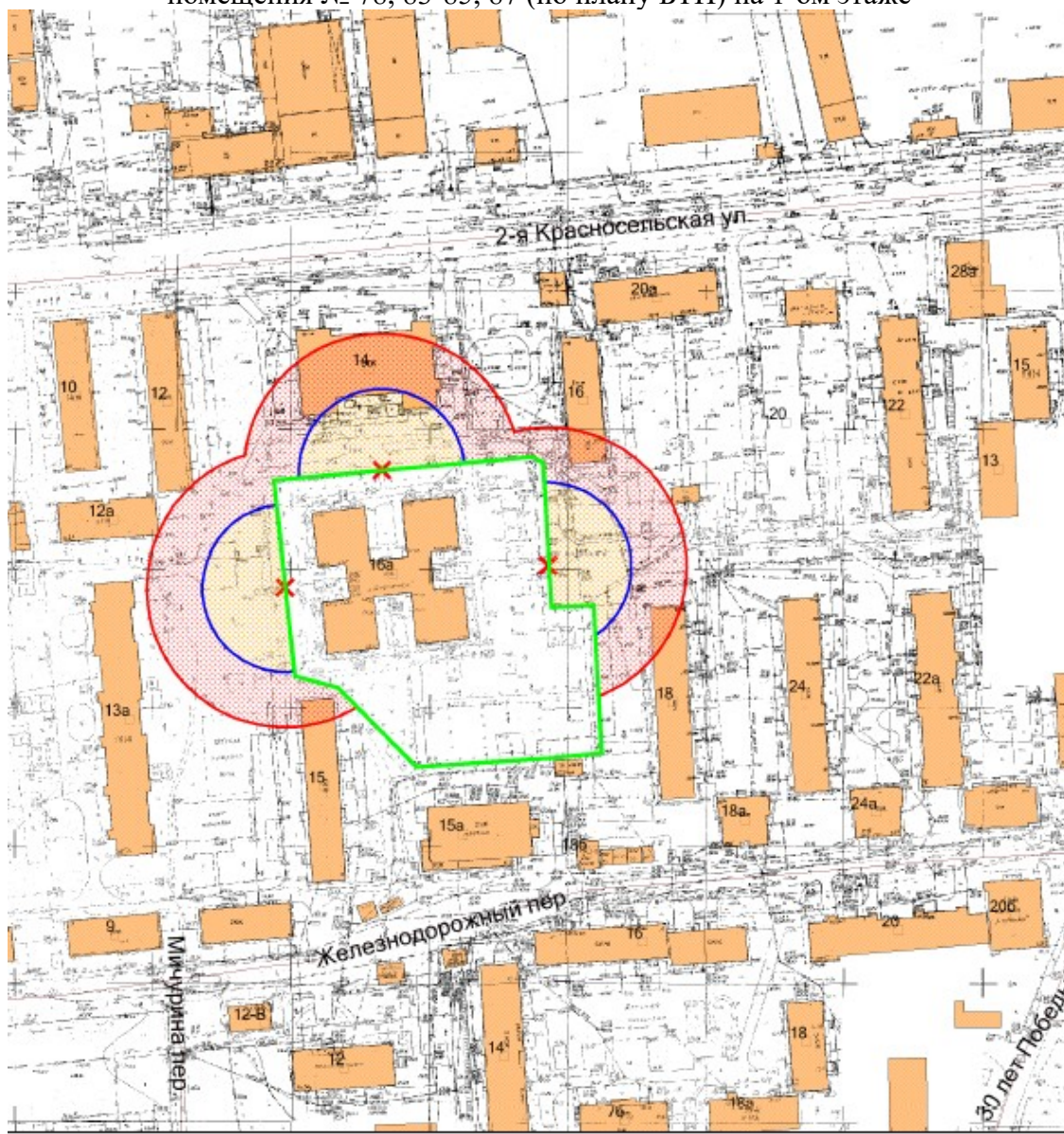






291. Графическое отображение схемы границ прилегающей территории  
Муниципальное автономное дошкольное образовательное учреждение  
детский сад комбинированного вида № 31 «Аистенок» г. Южно-Сахалинска  
г. Южно-Сахалинск, пл.р-он Ново-Александровск, ул.2-я Красносельская, д.16-А,  
помещения № 78, 83-85, 87 (по плану БТИ) на 1-ом этаже



Условные обозначения

-  - граница земельного участка
-  - 30 метров до входа в стационарный объект общественного питания
-  - 50 метров до входа в стационарный объект торговли
-  - вход для посетителей в здание или обособленную территорию (при наличии)

Масштаб 1:2000  
в 1 сантиметре 20 метров