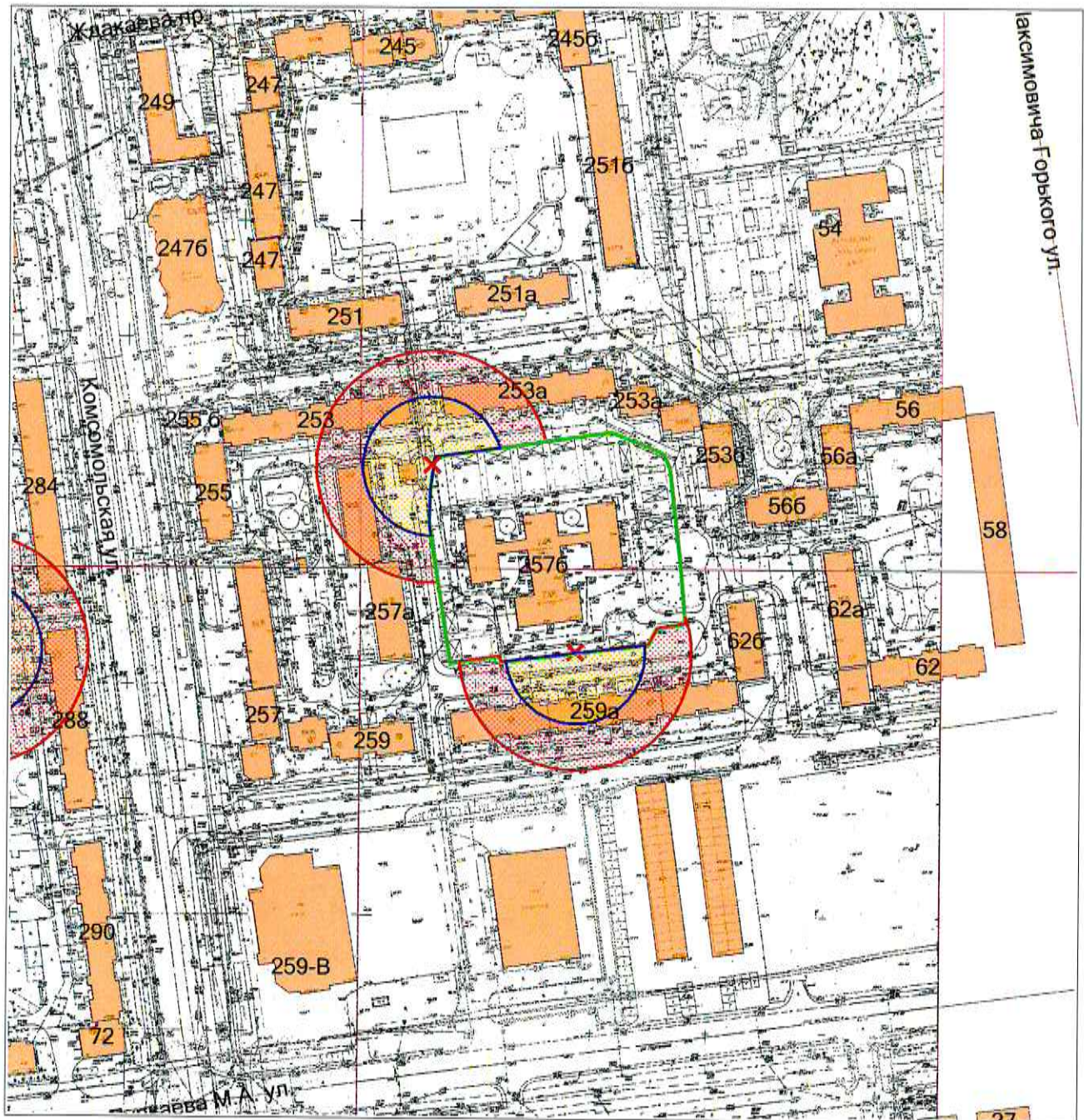






5. Графическое отображение схемы границ прилегающей территории
Муниципальное автономное дошкольное образовательное учреждение Центр развития ребенка-
детский сад № 5 «Полянка» г.Южно-Сахалинска,
г.Южно-Сахалинск, ул. Комсомольская, д.257-Б

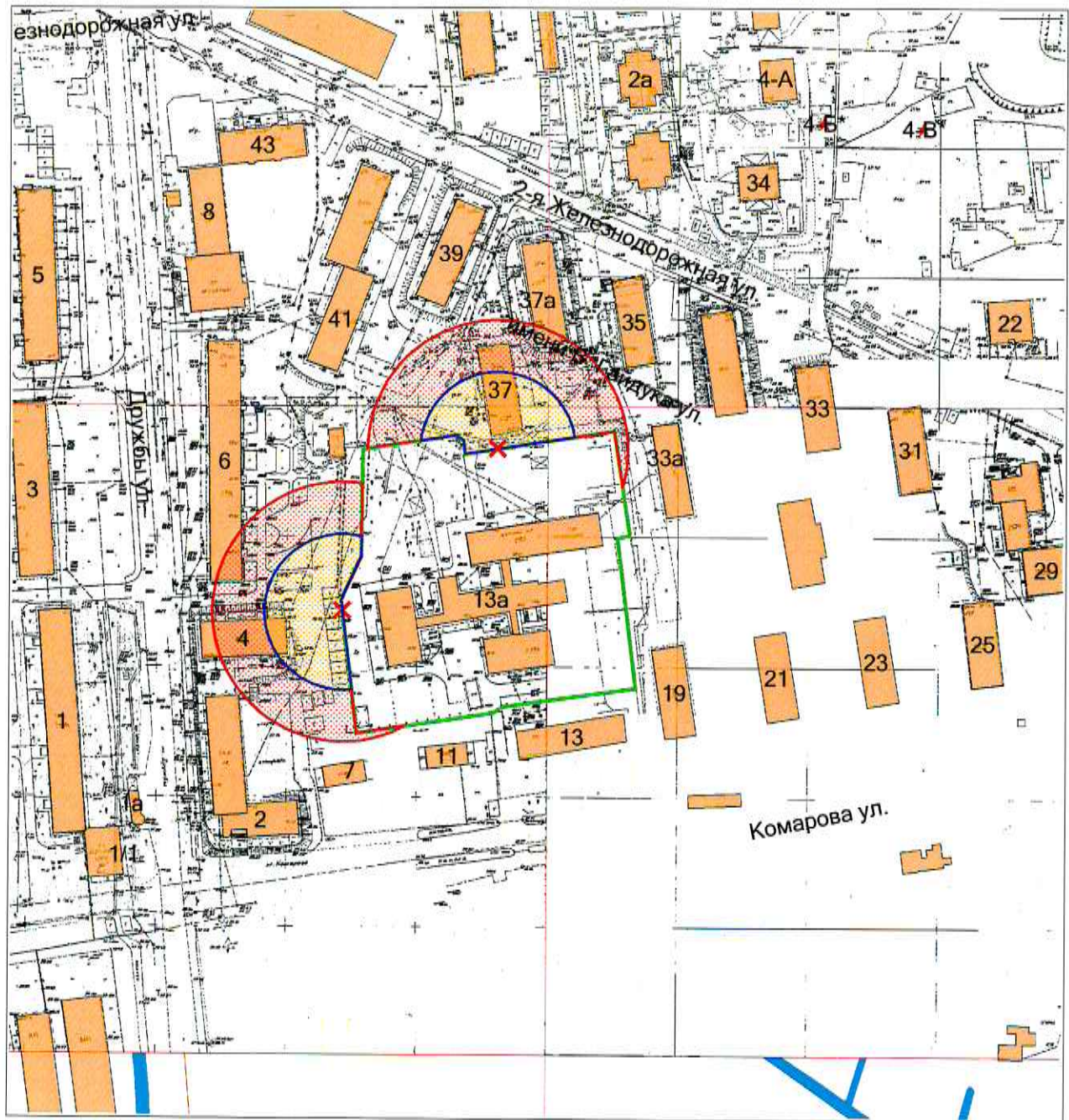


Условные обозначения





-  - граница земельного участка
-  - 30 метров до входа в стационарный объект общественного питания
-  - 50 метров до входа в стационарный объект торговли
-  - вход для посетителей в здание или обособленную территорию (при наличии)

Масштаб 1:2000
в 1 сантиметре 20 метров

9. Графическое отображение схемы границ прилегающей территории
Муниципальное автономное дошкольное образовательное учреждение детский сад
комбинированного вида № 9 «Чебурашка» г.Южно-Сахалинска,
г.Южно-Сахалинск, п.р. Луговое, ул. Комарова, д.13А

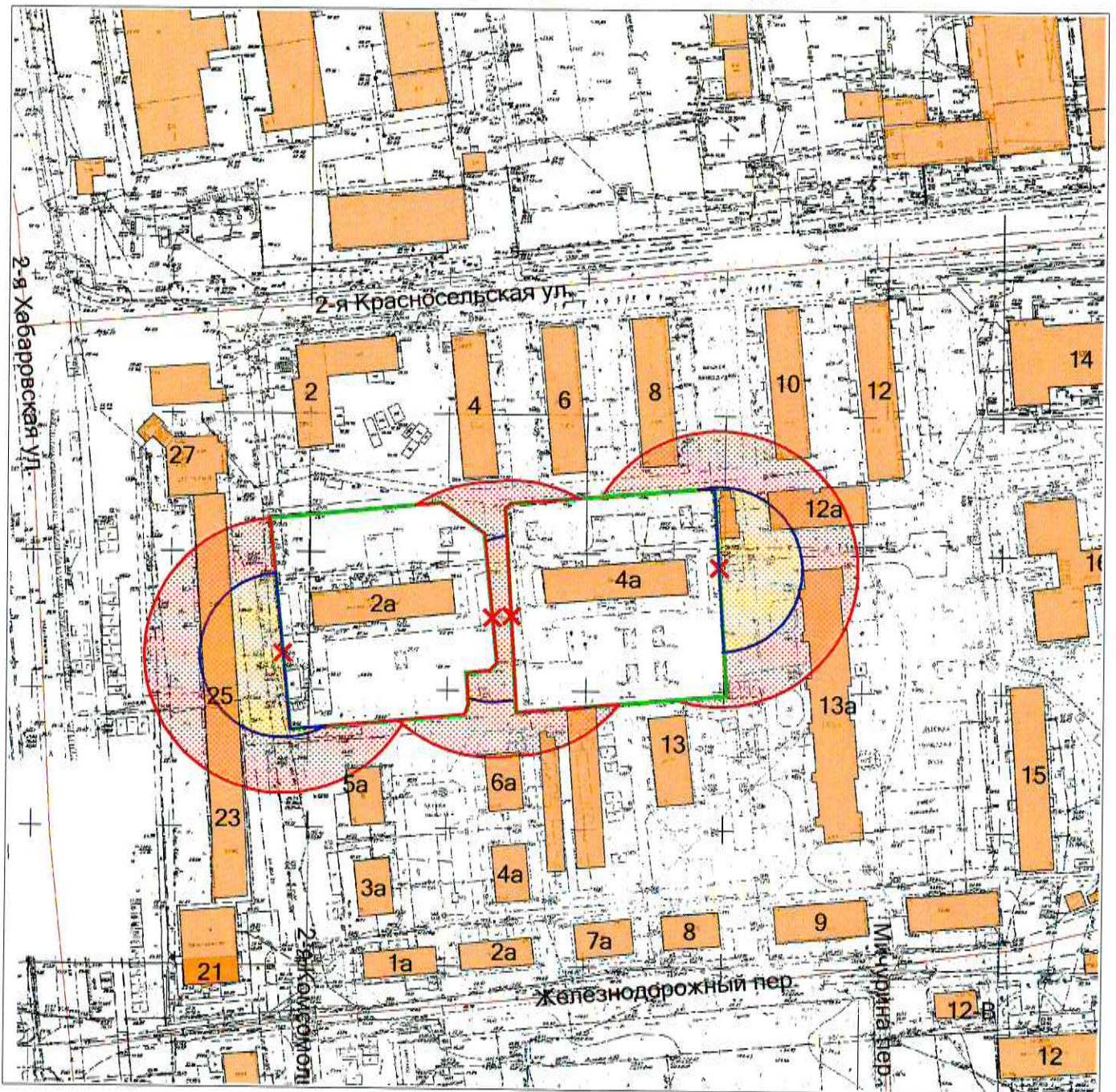


Условные обозначения





-  - граница земельного участка
-  - 30 метров до входа в стационарный объект общественного питания
-  - 50 метров до входа в стационарный объект торговли
-  - вход для посетителей в здание или обособленную территорию (при наличии)

Масштаб 1:2000
в 1 сантиметре 20 метров

29. Графическое отображение схемы границ прилегающей территории
Муниципальное автономное дошкольное образовательное учреждение детский сад
общеразвивающего вида № 30 «Улыбка» г.Южно-Сахалинска,
п.р. Ново-Александровск, ул. Комсомольская, д.д. 2а, 4а

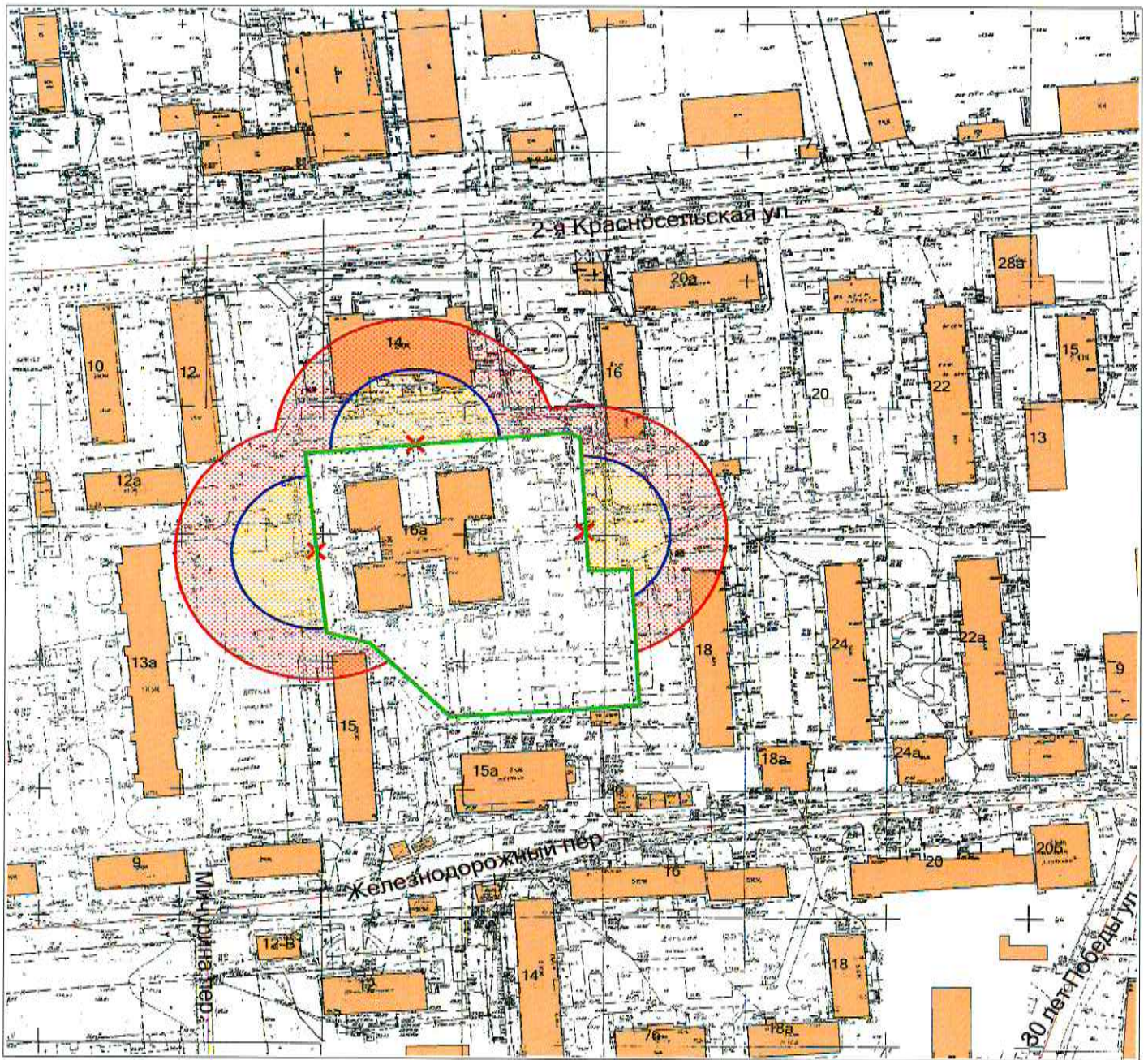


Условные обозначения





-  - граница земельного участка
-  - 30 метров до входа в стационарный объект общественного питания
-  - 50 метров до входа в стационарный объект торговли
-  - вход для посетителей в здание или обособленную территорию (при наличии)

Масштаб 1:2000
в 1 сантиметре 20 метров

30. Графическое отображение схемы границ прилегающей территории
Муниципальное автономное дошкольное образовательное учреждение детский сад
комбинированного вида № 31 «Аистенок» г.Южно-Сахалинска,
п.р. Ново-Александровск, ул. 2-я Красносельская, д.16а

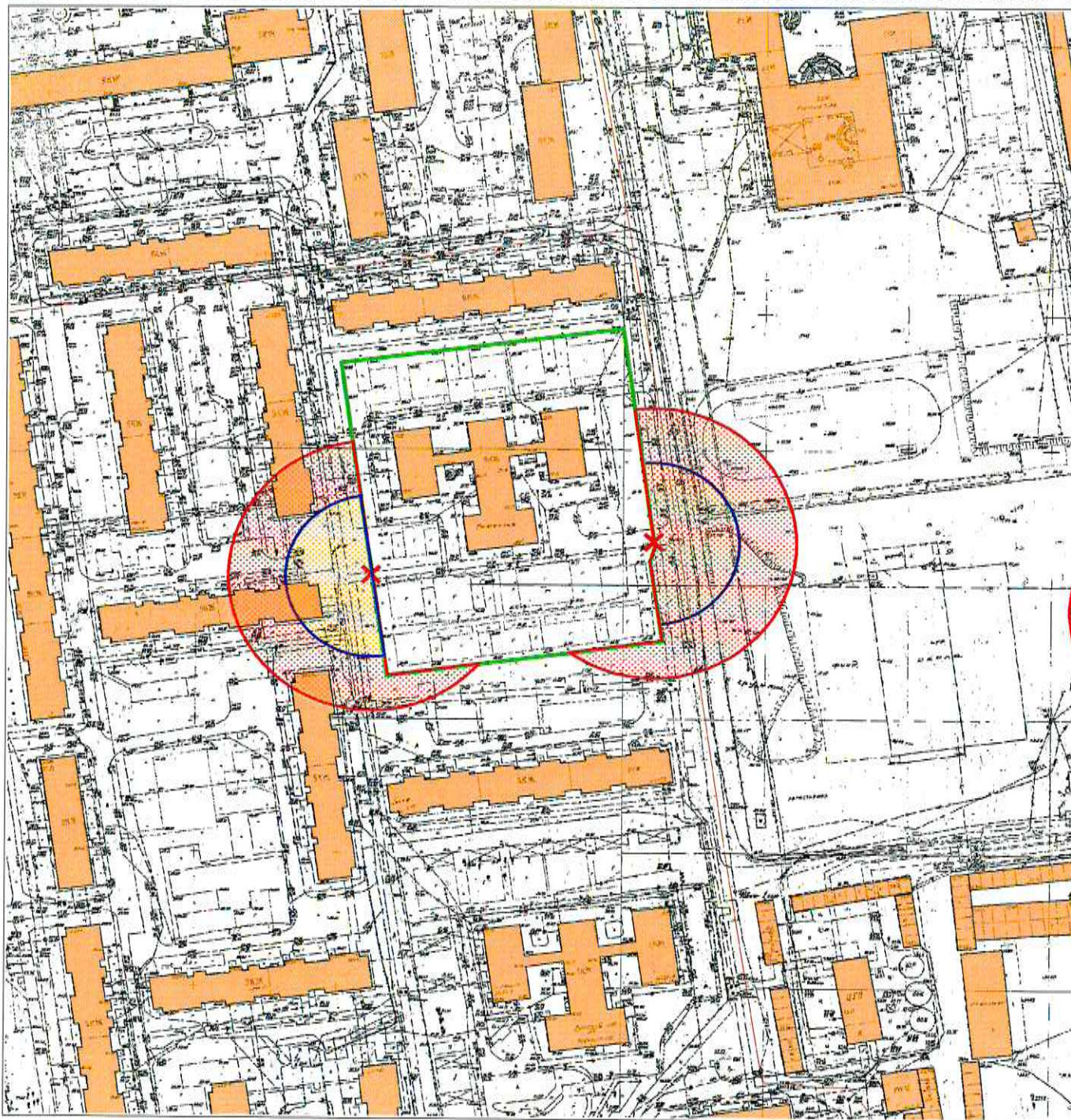


Условные обозначения





-  - граница земельного участка
-  - 30 метров до входа в стационарный объект общественного питания
-  - 50 метров до входа в стационарный объект торговли
-  - вход для посетителей в здание или обособленную территорию (при наличии)

Масштаб 1:2000
в 1 сантиметре 20 метров

35. Графическое отображение схемы границ прилегающей территории
Муниципальное автономное дошкольное образовательное учреждение детский сад общеразвивающего
вида № 36 «Мальвина» города Южно-Сахалинска, г.Южно-Сахалинск, ул. Емельянова А.О., д.39-Б

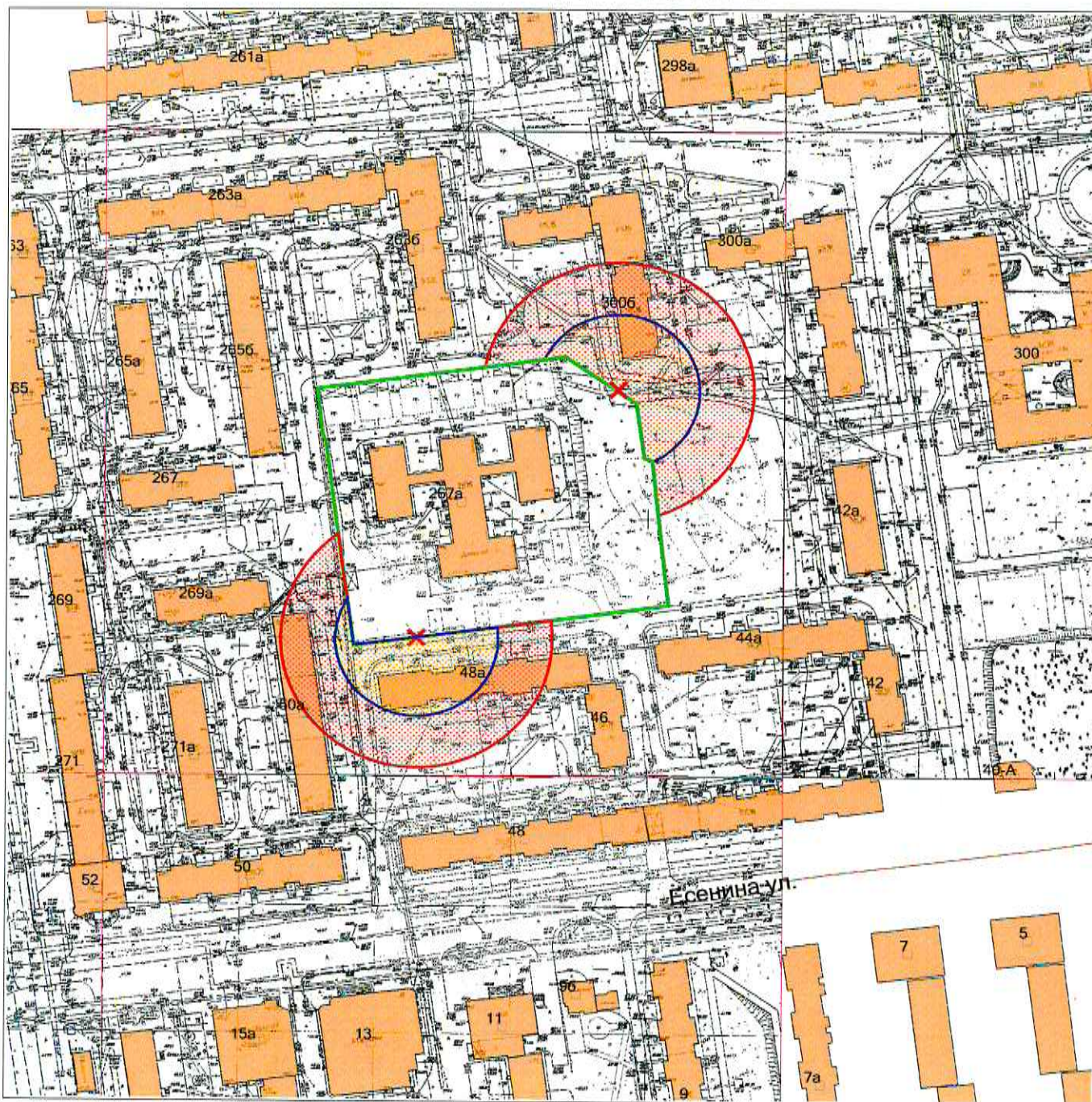


Условные обозначения





-  - граница земельного участка
-  - 30 метров до входа в стационарный объект общественного питания
-  - 50 метров до входа в стационарный объект торговли
-  - вход для посетителей в здание или обособленную территорию (при наличии)

Масштаб 1:2000
в 1 сантиметре 20 метров

43. Графическое отображение схемы границ прилегающей территории
Муниципальное автономное дошкольное образовательное учреждение Центр развития ребенка-детский сад № 44 «Незабудка» г.Южно-Сахалинска,
г.Южно-Сахалинск, пр. Мира, д.267-А



Условные обозначения





-  - граница земельного участка
-  - 30 метров до входа в стационарный объект общественного питания
-  - 50 метров до входа в стационарный объект торговли
-  - вход для посетителей в здание или обособленную территорию (при наличии)

Масштаб 1:2000
в 1 сантиметре 20 метров

48. Графическое отображение схемы границ прилегающей территории
Муниципальное автономное дошкольное образовательное учреждение детский сад общеразвивающего
вида № 55 «Веснушка» г.Южно-Сахалинска,
г.Южно-Сахалинск, пр. Мира, д.367-Б

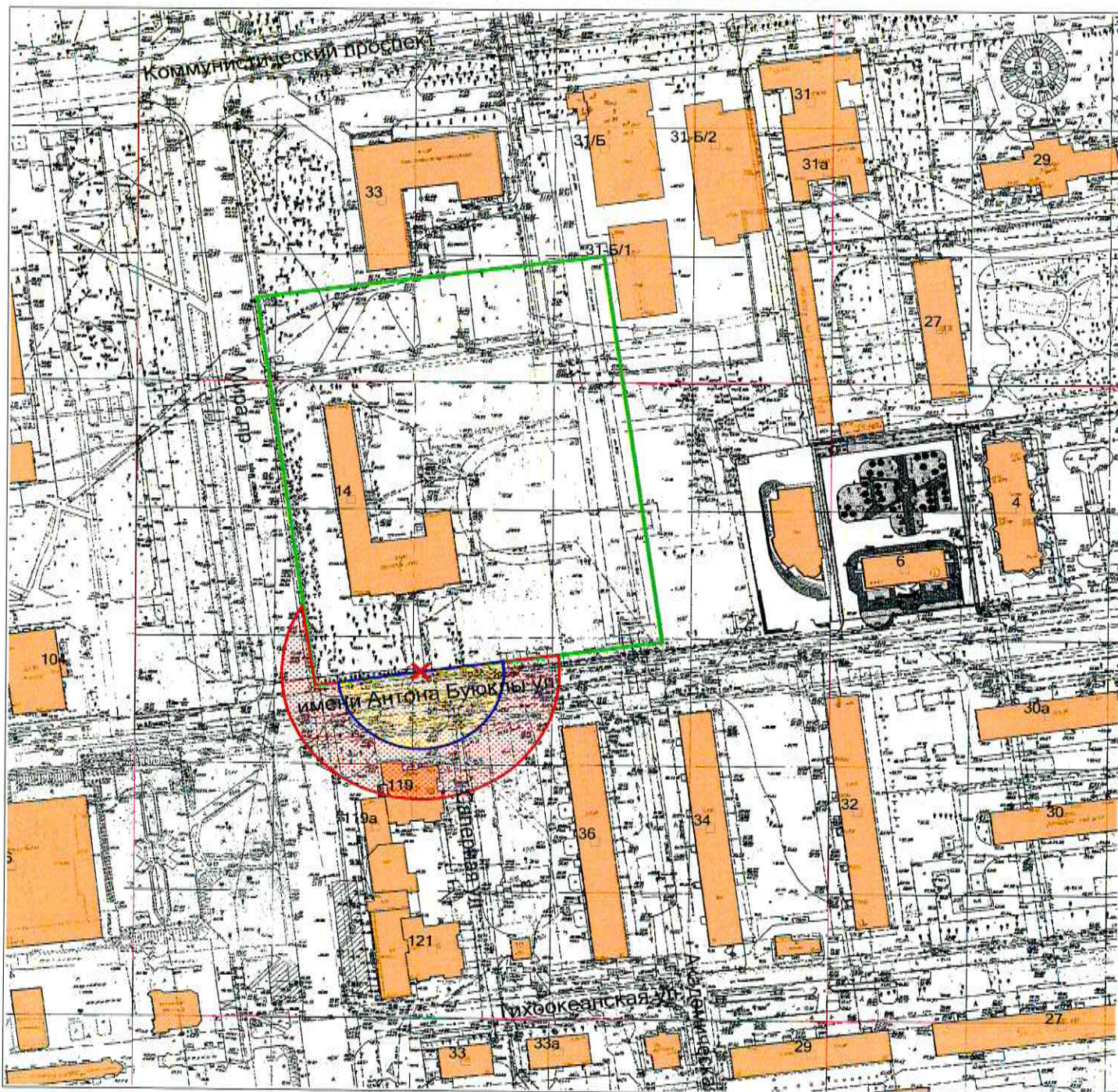


Условные обозначения





-  - граница земельного участка
-  - 30 метров до входа в стационарный объект общественного питания
-  - 50 метров до входа в стационарный объект торговли
-  - вход для посетителей в здание или обособленную территорию (при наличии)

Масштаб 1:2000
в 1 сантиметре 20 метров

55. Графическое отображение схемы границ прилегающей территории
Муниципальное автономное дошкольное образовательное учреждение начальная
общеобразовательная школа № 7 города Южно-Сахалинска,
г.Южно-Сахалинск, ул. имени Антона Буюклы, д.14

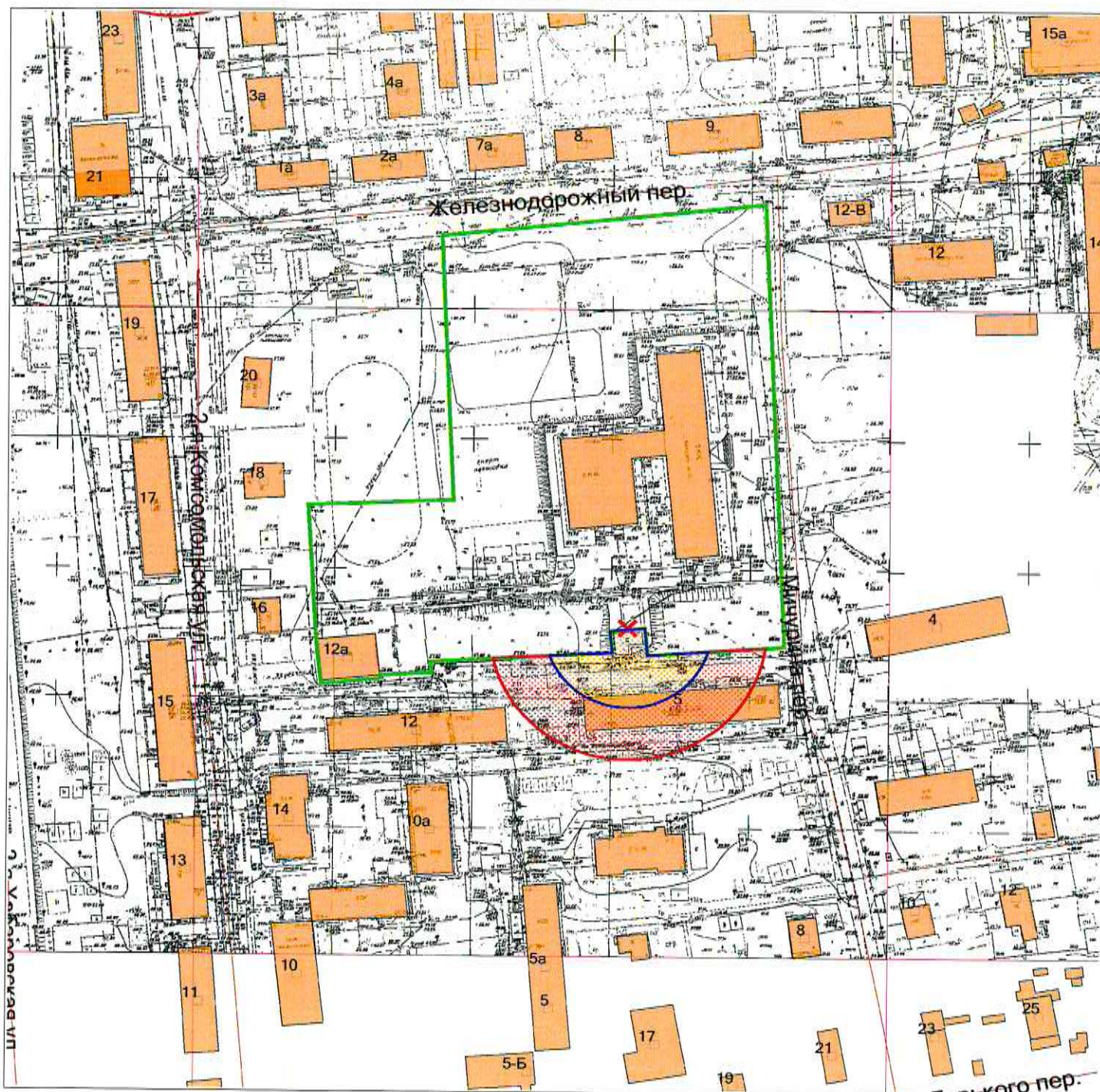


Условные обозначения





-  - граница земельного участка
-  - 30 метров до входа в стационарный объект общественного питания
-  - 50 метров до входа в стационарный объект торговли
-  - вход для посетителей в здание или обособленную территорию (при наличии)

Масштаб 1:2000
в 1 сантиметре 20 метров

70. Графическое отображение схемы границ прилегающей территории
Муниципальное автономное образовательное учреждение средняя
общеобразовательная школа № 32 г. Южно-Сахалинска,
п.р.Ново-Александровск, пер. Железнодорожный, д.12-А

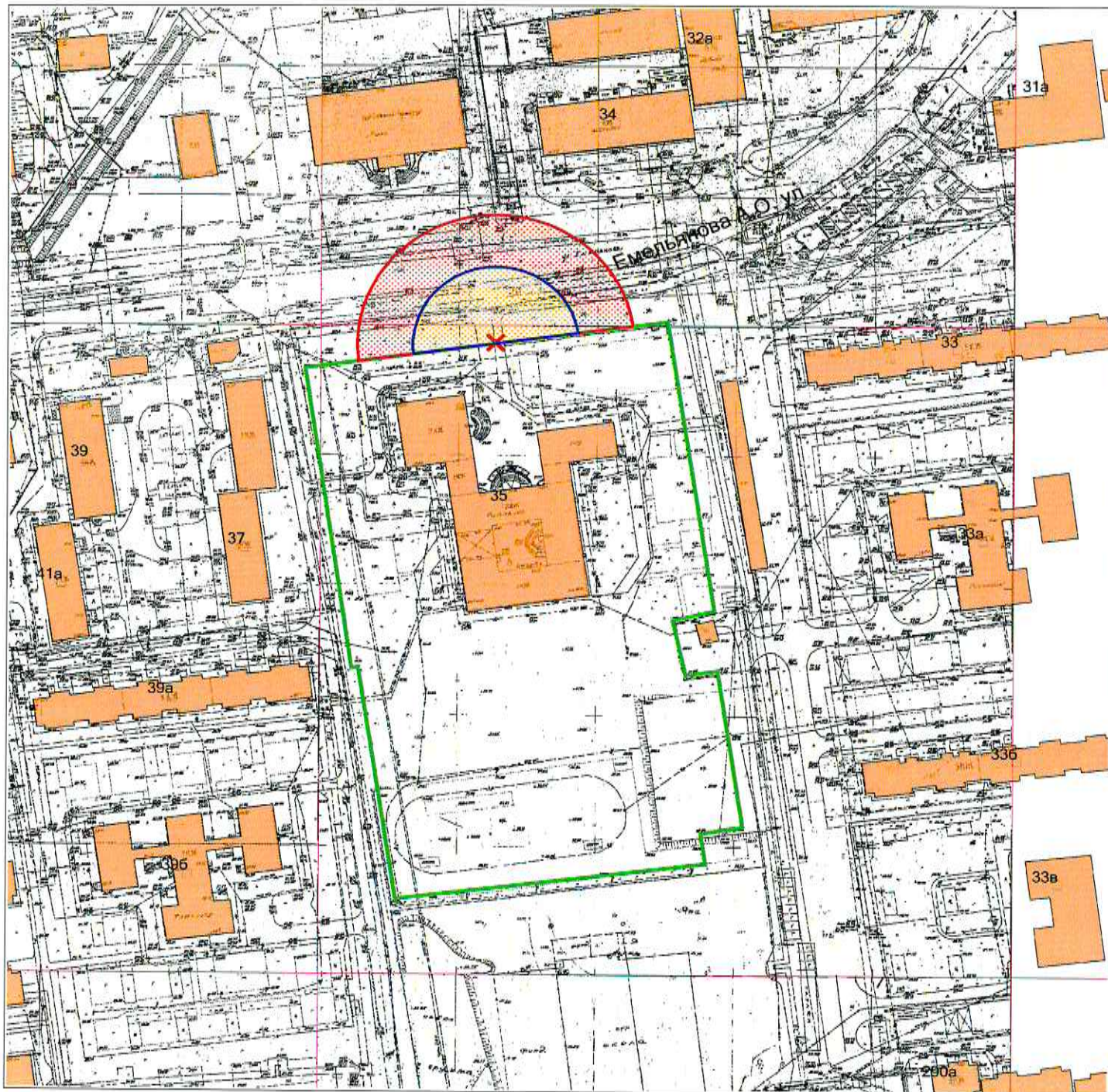


Условные обозначения





-  - граница земельного участка
-  - 30 метров до входа в стационарный объект общественного питания
-  - 50 метров до входа в стационарный объект торговли
-  - вход для посетителей в здание или обособленную территорию (при наличии)

Масштаб 1:2000
в 1 сантиметре 20 метров

74. Графическое отображение схемы границ прилегающей территории
Муниципальное автономное образовательное учреждение «Гимназия № 1 имени А.С.Пушкина
города Южно-Сахалинска», г.Южно-Сахалинск, ул. Емельянова, д.35

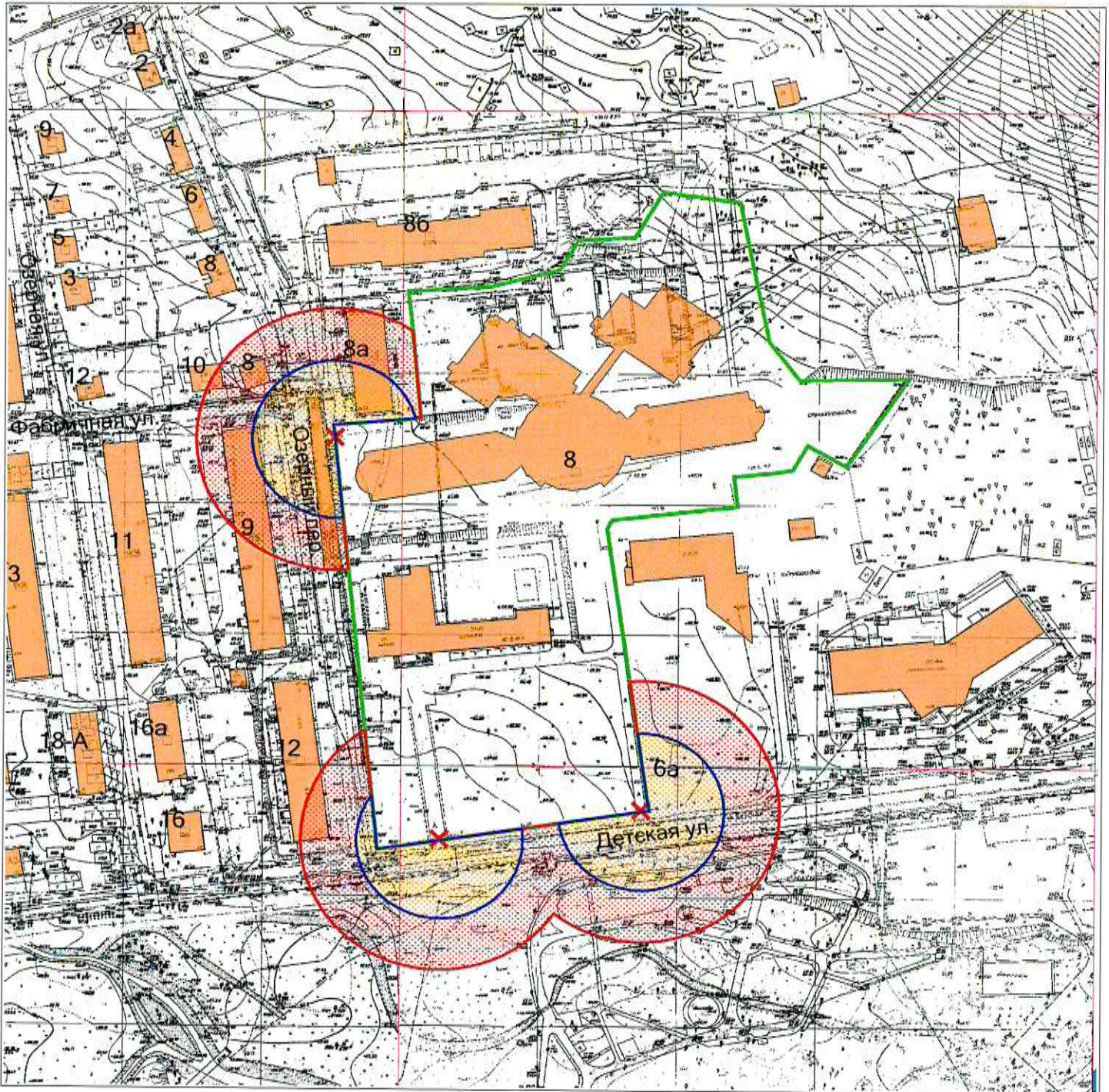


Условные обозначения





-  - граница земельного участка
-  - 30 метров до входа в стационарный объект общественного питания
-  - 50 метров до входа в стационарный объект торговли
-  - вход для посетителей в здание или обособленную территорию (при наличии)

Масштаб 1:2000
в 1 сантиметре 20 метров

75. Графическое отображение схемы границ прилегающей территории
Муниципальное автономное образовательное учреждение «Гимназия № 3 города Южно-Сахалинска»,
г. Южно-Сахалинск, ул. Детская, д.8

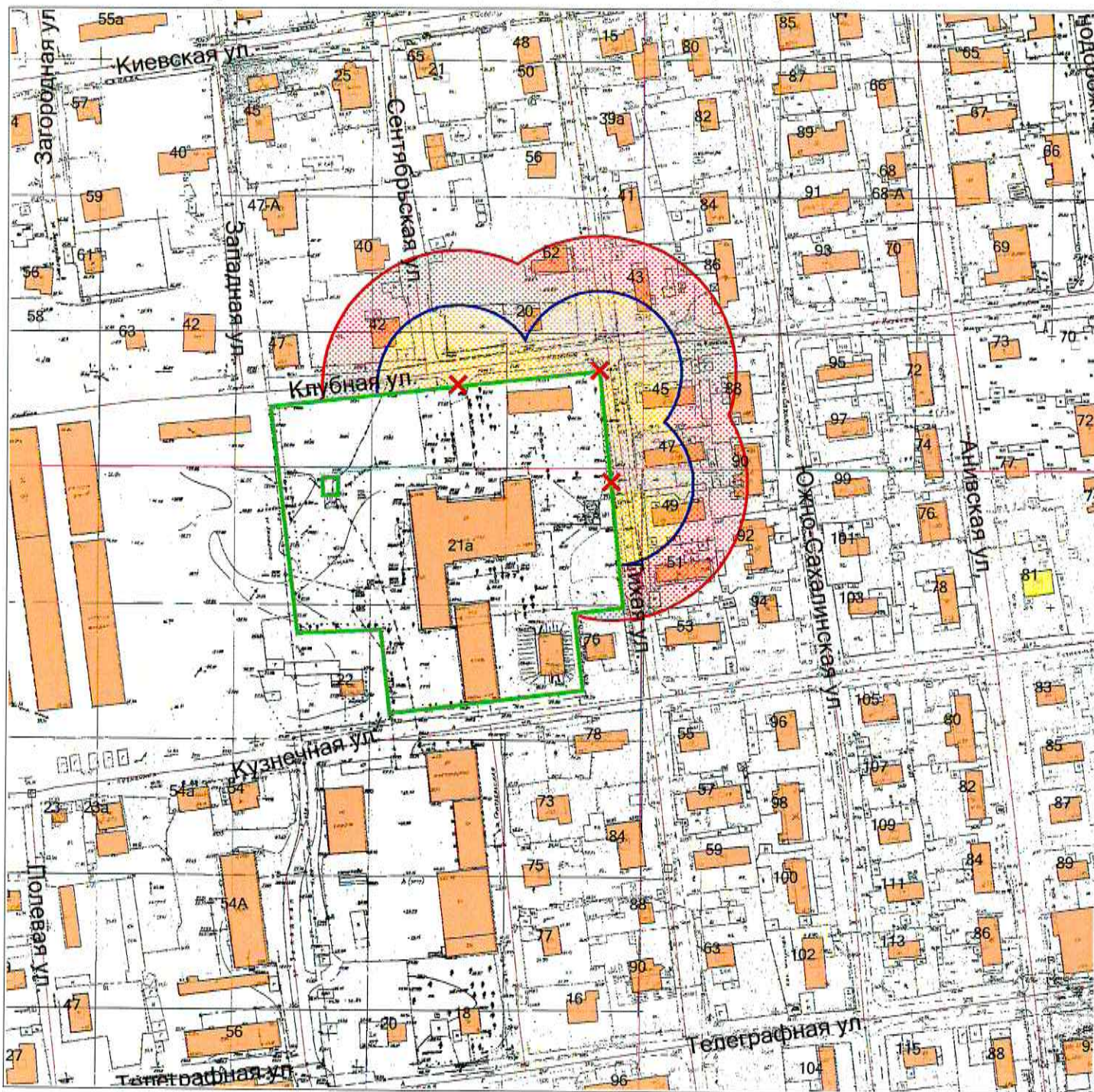


Условные обозначения





-  - граница земельного участка
-  - 30 метров до входа в стационарный объект общественного питания
-  - 50 метров до входа в стационарный объект торговли
-  - вход для посетителей в здание или обособленную территорию (при наличии)

Масштаб 1:2000
в 1 сантиметре 20 метров

79. Графическое отображение схемы границ прилегающей территории
Муниципальное бюджетное общеобразовательное учреждение «Коррекционная школа «Надежда»
города Южно-Сахалинска», г. Южно-Сахалинск, ул. Клубная, д.21-А

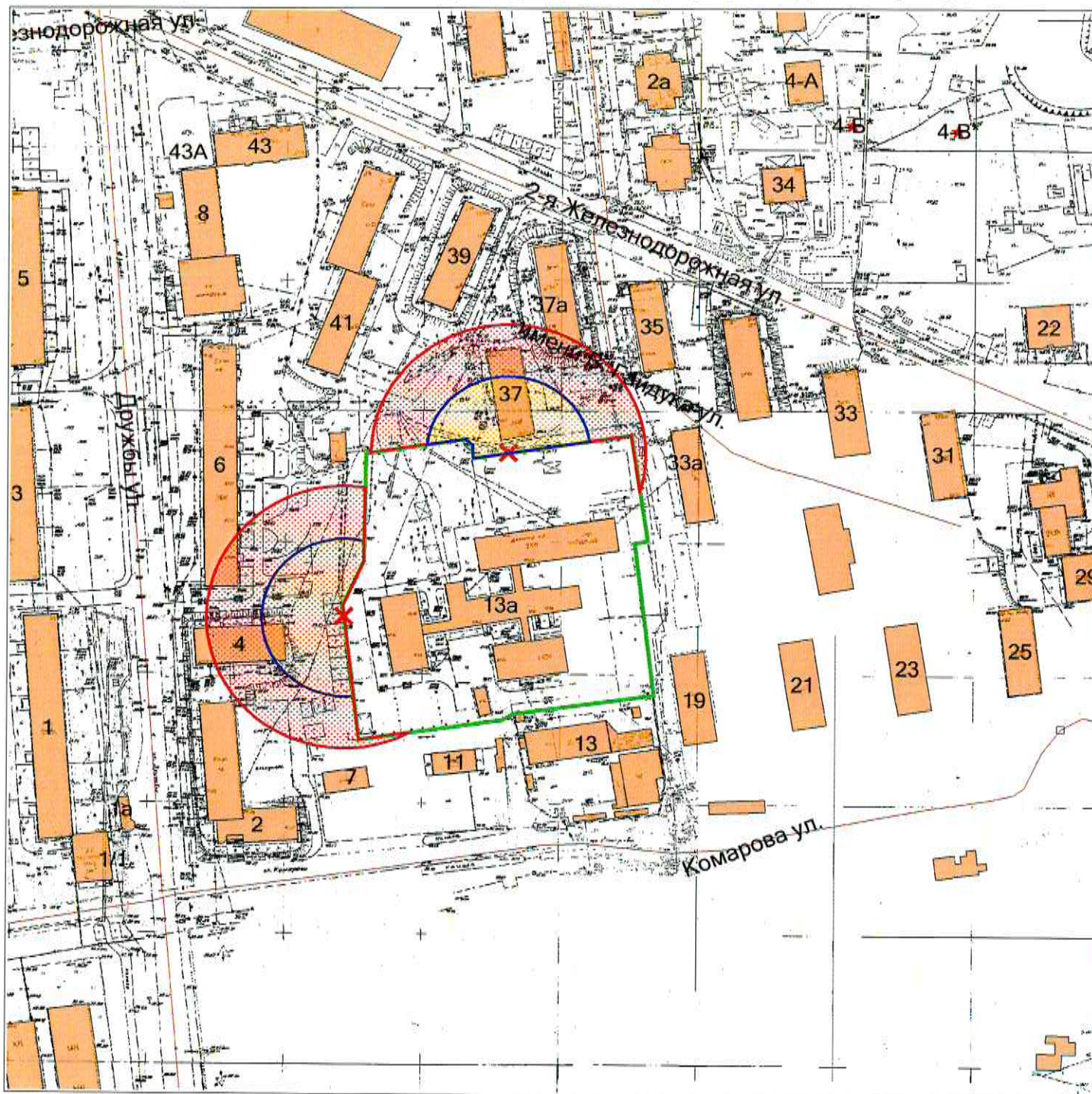


Условные обозначения





-  - граница земельного участка
-  - 30 метров до входа в стационарный объект общественного питания
-  - 50 метров до входа в стационарный объект торговли
-  - вход для посетителей в здание или обособленную территорию (при наличии)

Масштаб 1:2000
в 1 сантиметре 20 метров

80. Графическое отображение схемы границ прилегающей территории
Муниципальное бюджетное учреждение дополнительного образования «Детская музыкальная школа
№ 1 города Южно-Сахалинска» (МБУДО ДМШ №1), п.р.Луговое, ул. Комарова, д.13

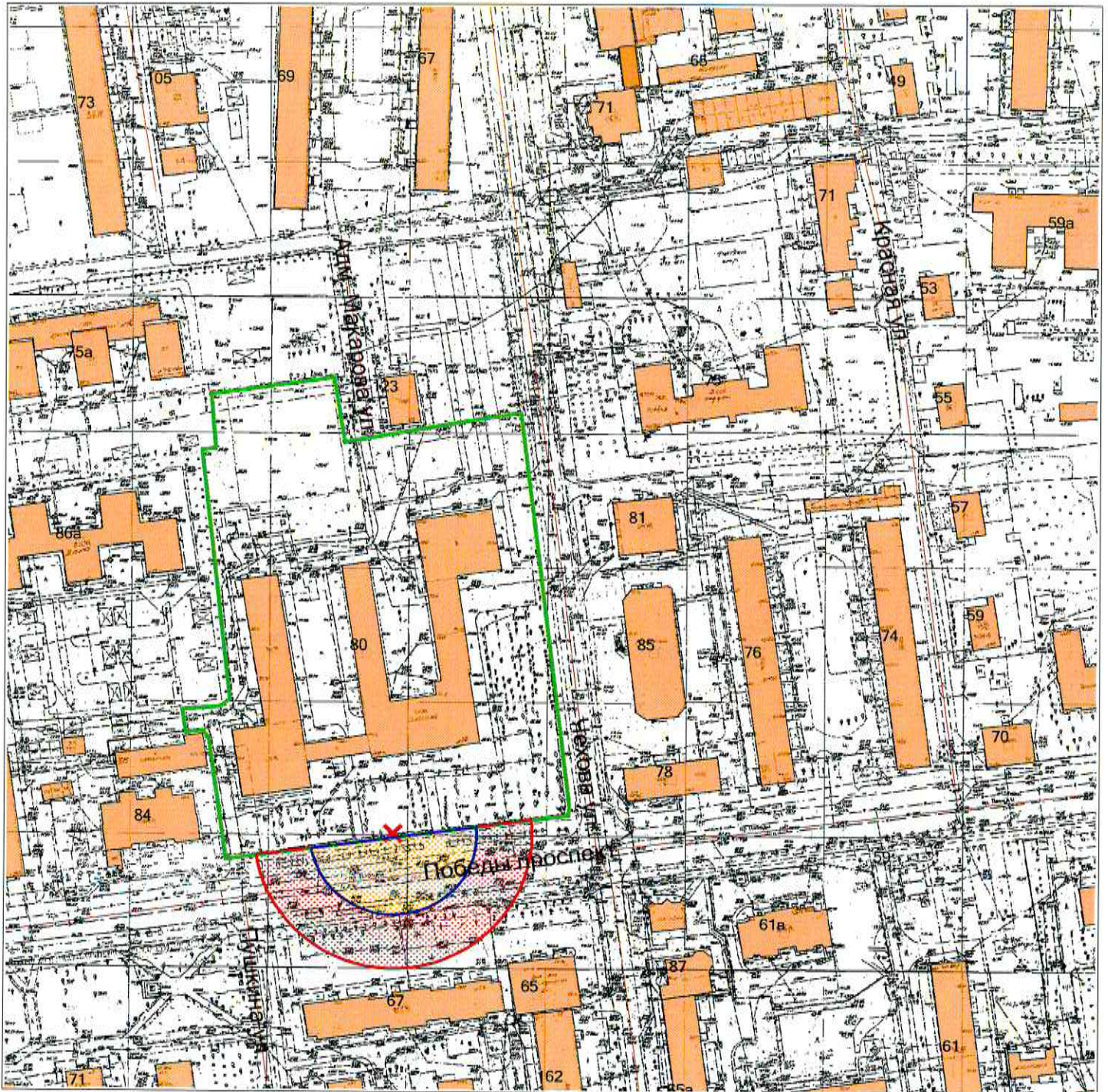


Условные обозначения





-  - граница земельного участка
-  - 30 метров до входа в стационарный объект общественного питания
-  - 50 метров до входа в стационарный объект торговли
-  - вход для посетителей в здание или обособленную территорию (при наличии)

Масштаб 1:2000
в 1 сантиметре 20 метров

81. Графическое отображение схемы границ прилегающей территории
Муниципальное бюджетное учреждение дополнительного образования «Детская школа искусств
№ 2 города Южно-Сахалинска» (МБУДО ДШИ №2), г.Южно-Сахалинск, пр. Победы, д.80

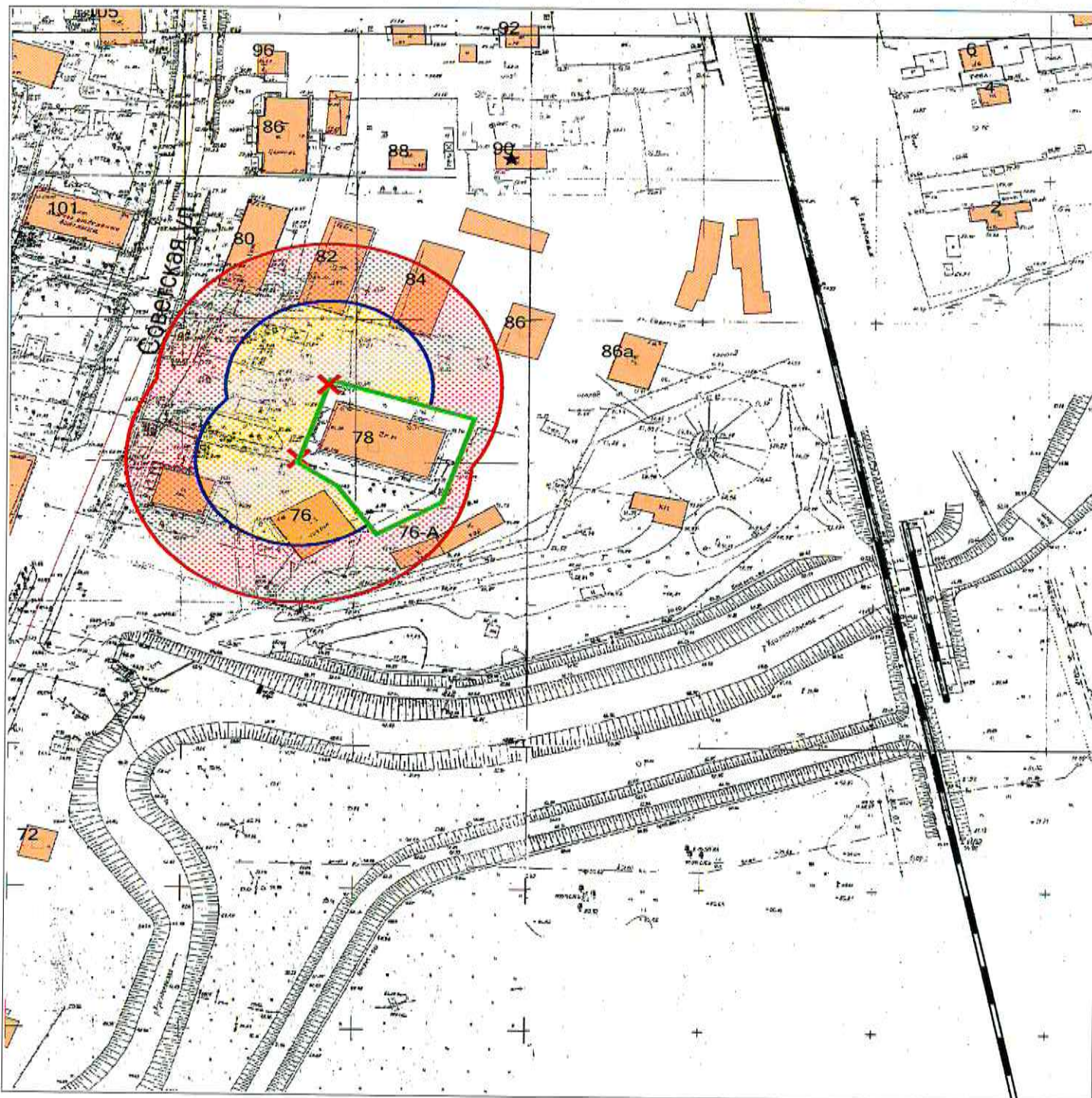


Условные обозначения





-  - граница земельного участка
-  - 30 метров до входа в стационарный объект общественного питания
-  - 50 метров до входа в стационарный объект торговли
-  - вход для посетителей в здание или обособленную территорию (при наличии)

Масштаб 1:2000
в 1 сантиметре 20 метров

82. Графическое отображение схемы границ прилегающей территории
Муниципальное бюджетное учреждение дополнительного образования «Детская школа искусств
№ 4 города Южно-Сахалинска» (МБУДО ДШИ №4), п.р.Ново-Александровск, ул. Советская, д.78

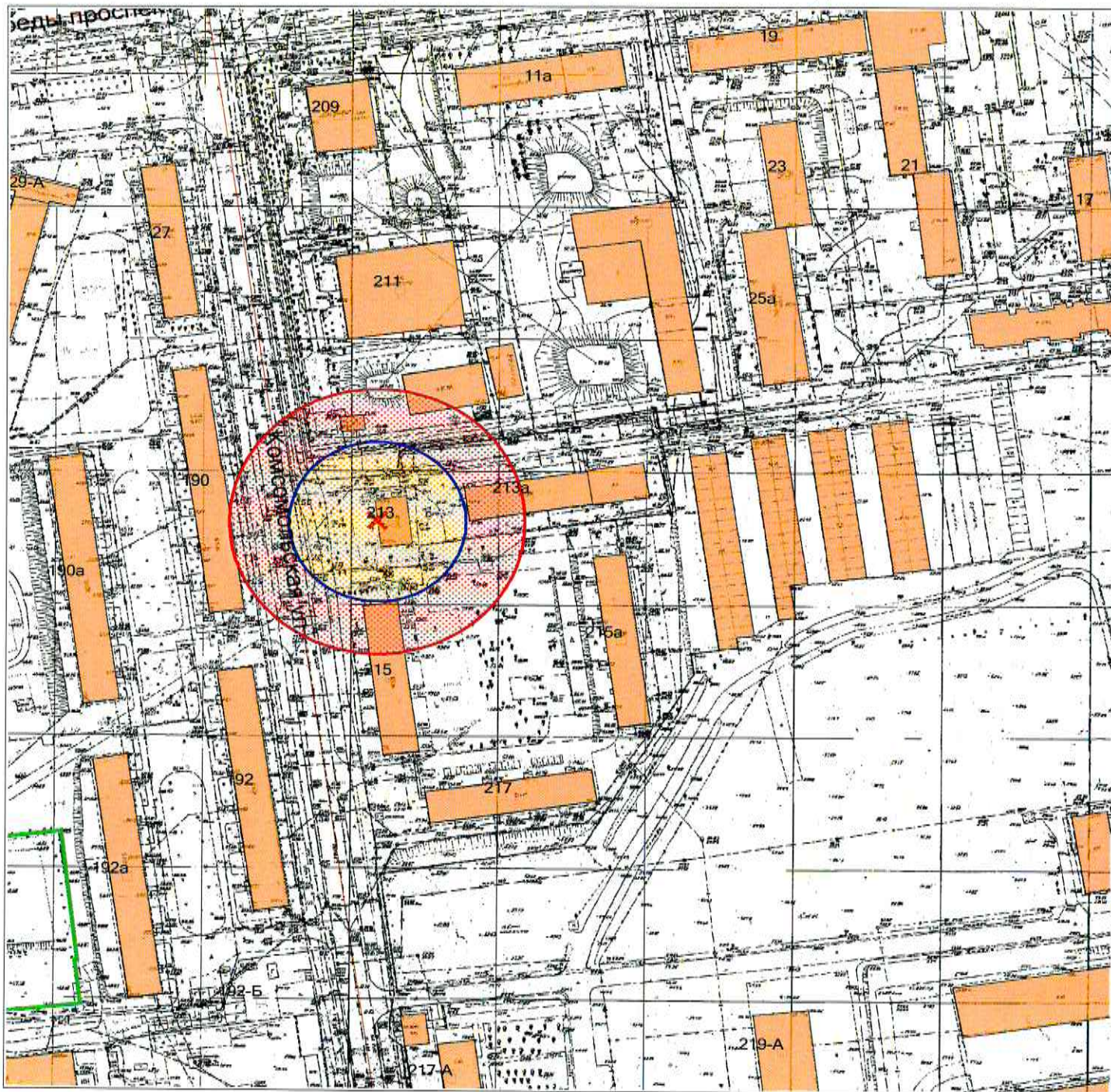


Условные обозначения





-  - граница земельного участка
-  - 30 метров до входа в стационарный объект общественного питания
-  - 50 метров до входа в стационарный объект торговли
-  - вход для посетителей в здание или обособленную территорию (при наличии)

Масштаб 1:2000
в 1 сантиметре 20 метров

83. Графическое отображение схемы границ прилегающей территории
Муниципальное бюджетное учреждение дополнительного образования «Детская музыкальная школа
№ 5 города Южно-Сахалинска» (МБУДО ДМШ №5), г.Южно-Сахалинск, ул.Комсомольская, д.213

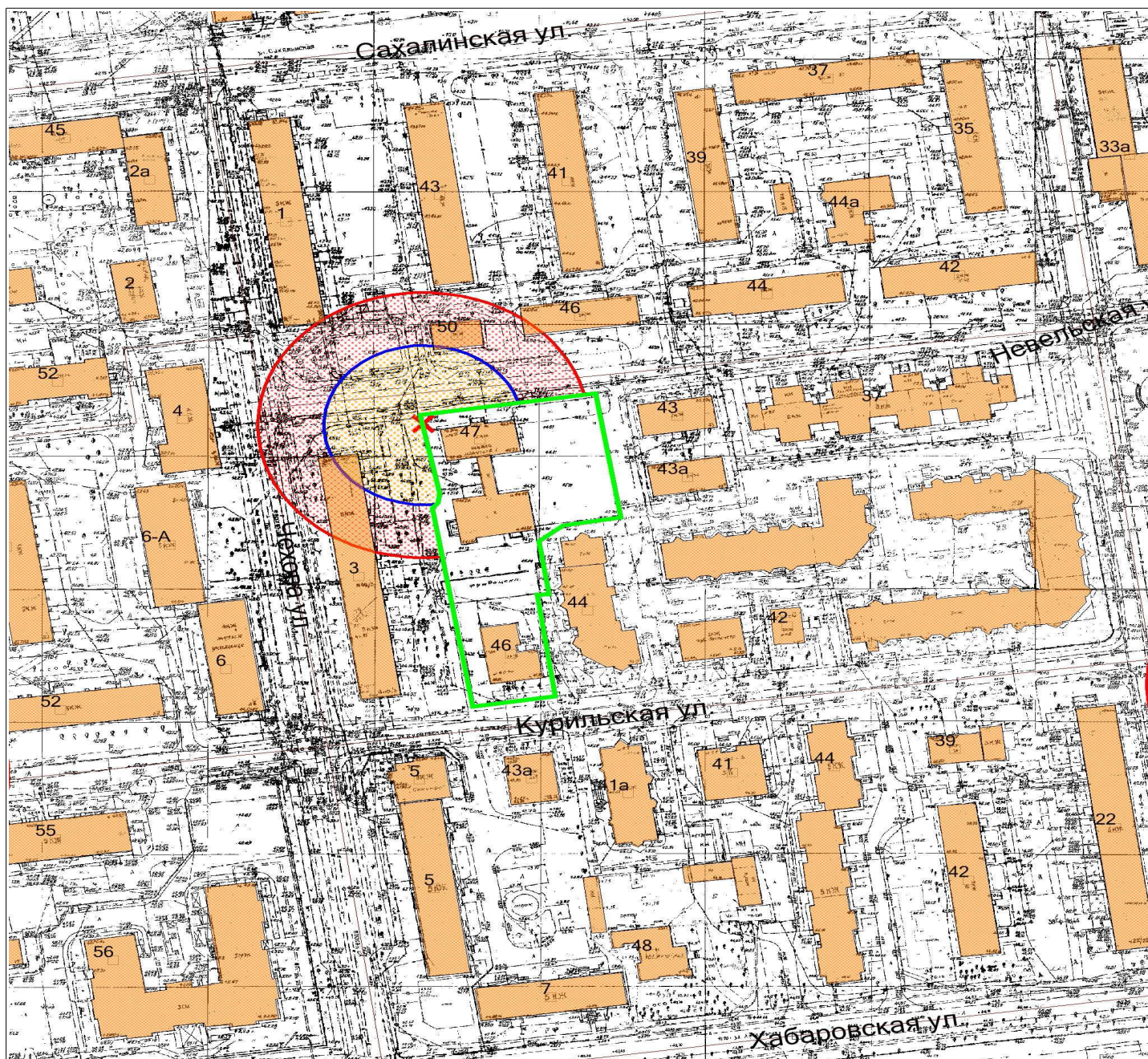


Условные обозначения





-  - граница земельного участка
-  - 30 метров до входа в стационарный объект общественного питания
-  - 50 метров до входа в стационарный объект торговли
-  - вход для посетителей в здание или обособленную территорию (при наличии)

Масштаб 1:2000
в 1 сантиметре 20 метров

84. Графическое отображение схемы границ прилегающей территории
Муниципальное бюджетное учреждение дополнительного образования «Центральная детская музыкальная
школа города Южно-Сахалинска» (МБУДО ЦДМШ), г.Южно-Сахалинск, ул. Невельская, д.47



Условные обозначения





-  - граница земельного участка
-  - 30 метров до входа в стационарный объект общественного питания
-  - 50 метров до входа в стационарный объект торговли
-  - вход для посетителей в здание или обособленную территорию (при наличии)

Масштаб 1:2000
в 1 сантиметре 20 метров

85. Графическое отображение схемы границ прилегающей территории
Муниципальное бюджетное учреждение дополнительного образования «Детская школа искусств «Этнос»
города Южно-Сахалинска» (МБУДО ДШИ «Этнос»), г.Южно-Сахалинск, ул. Тихоокеанская, д.30А

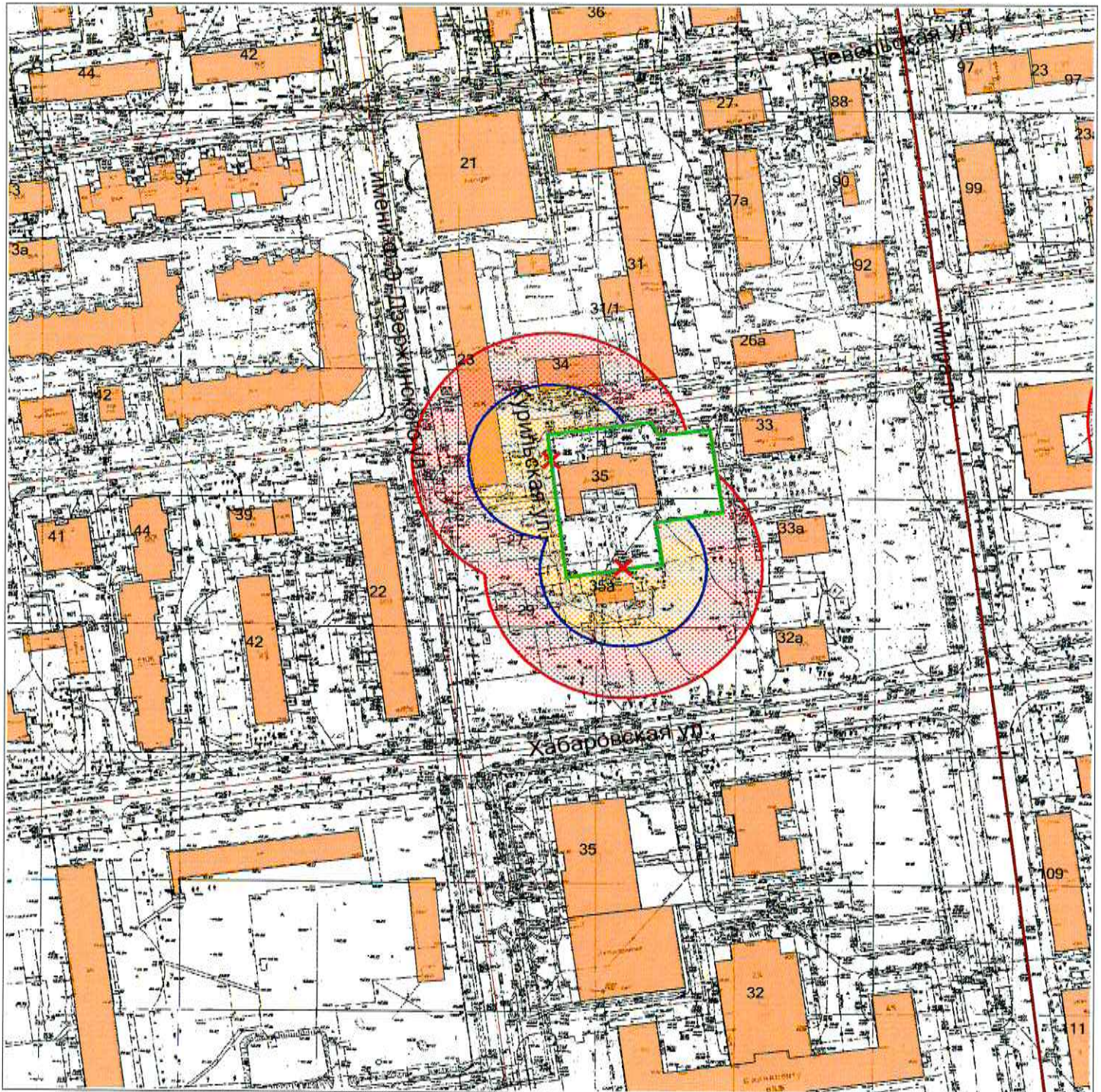


Условные обозначения





-  - граница земельного участка
-  - 30 метров до входа в стационарный объект общественного питания
-  - 50 метров до входа в стационарный объект торговли
-  - вход для посетителей в здание или обособленную территорию (при наличии)

Масштаб 1:2000
в 1 сантиметре 20 метров

86. Графическое отображение схемы границ прилегающей территории
Муниципальное бюджетное образовательное учреждение дополнительного образования «Детская художественная школа города Южно-Сахалинска» (МБУДО ДХШ), г.Южно-Сахалинск, ул.Курильская, д.35

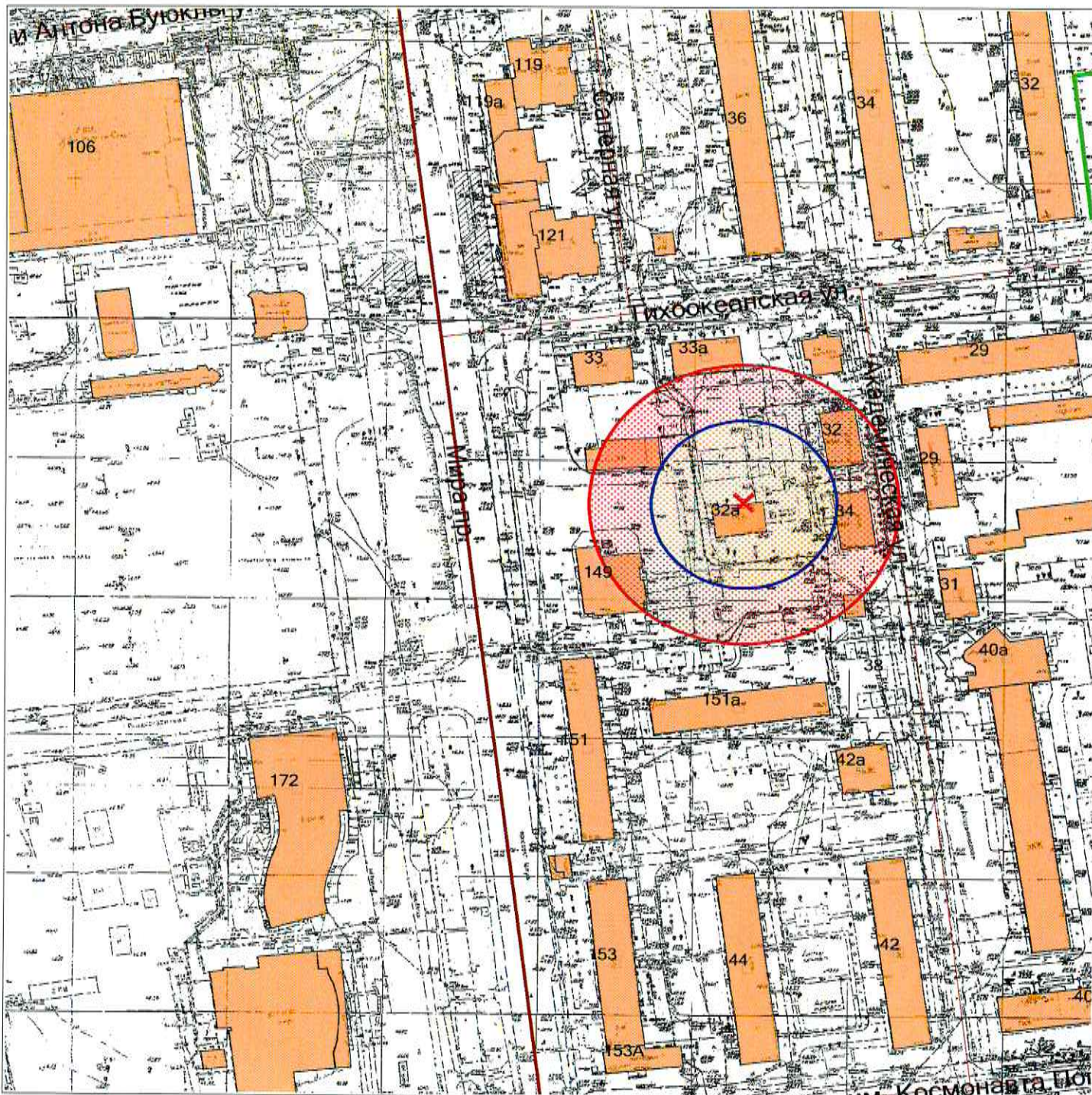


Условные обозначения





-  - граница земельного участка
-  - 30 метров до входа в стационарный объект общественного питания
-  - 50 метров до входа в стационарный объект торговли
-  - вход для посетителей в здание или обособленную территорию (при наличии)

Масштаб 1:2000
в 1 сантиметре 20 метров

87. Графическое отображение схемы границ прилегающей территории
Муниципальное бюджетное учреждение дополнительного образования Центр детско-юношеского
туризма города Южно-Сахалинска, г.Южно-Сахалинск, ул.Академическая, д.32 А

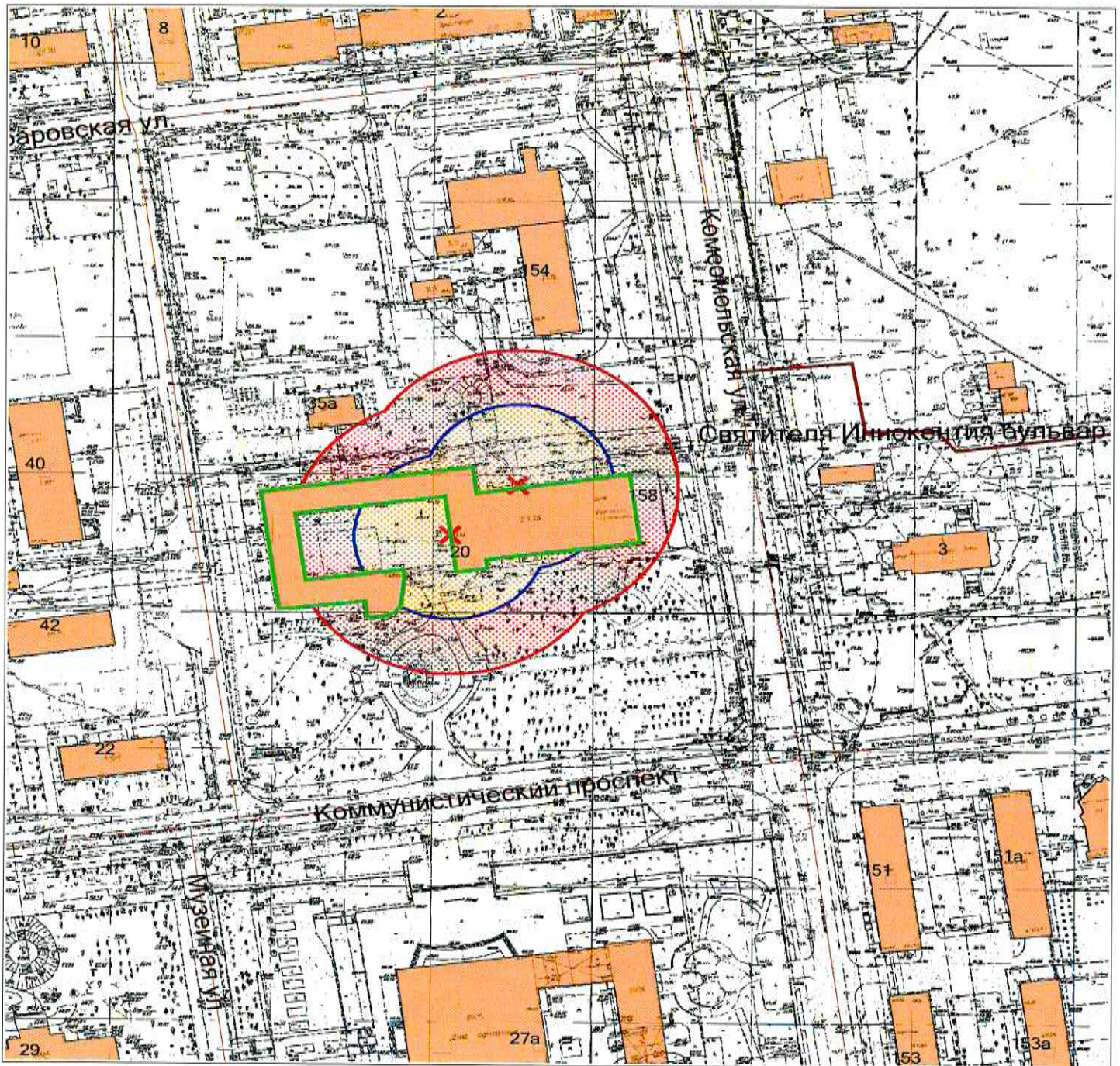


Условные обозначения





-  - граница земельного участка
-  - 30 метров до входа в стационарный объект общественного питания
-  - 50 метров до входа в стационарный объект торговли
-  - вход для посетителей в здание или обособленную территорию (при наличии)

Масштаб 1:2000
в 1 сантиметре 20 метров

88. Графическое отображение схемы границ прилегающей территории
Муниципальное автономное учреждение дополнительного образования «Дворец детского (юношеского)
творчества города Южно-Сахалинска», г.Южно-Сахалинск, пр.Коммунистический, д.20

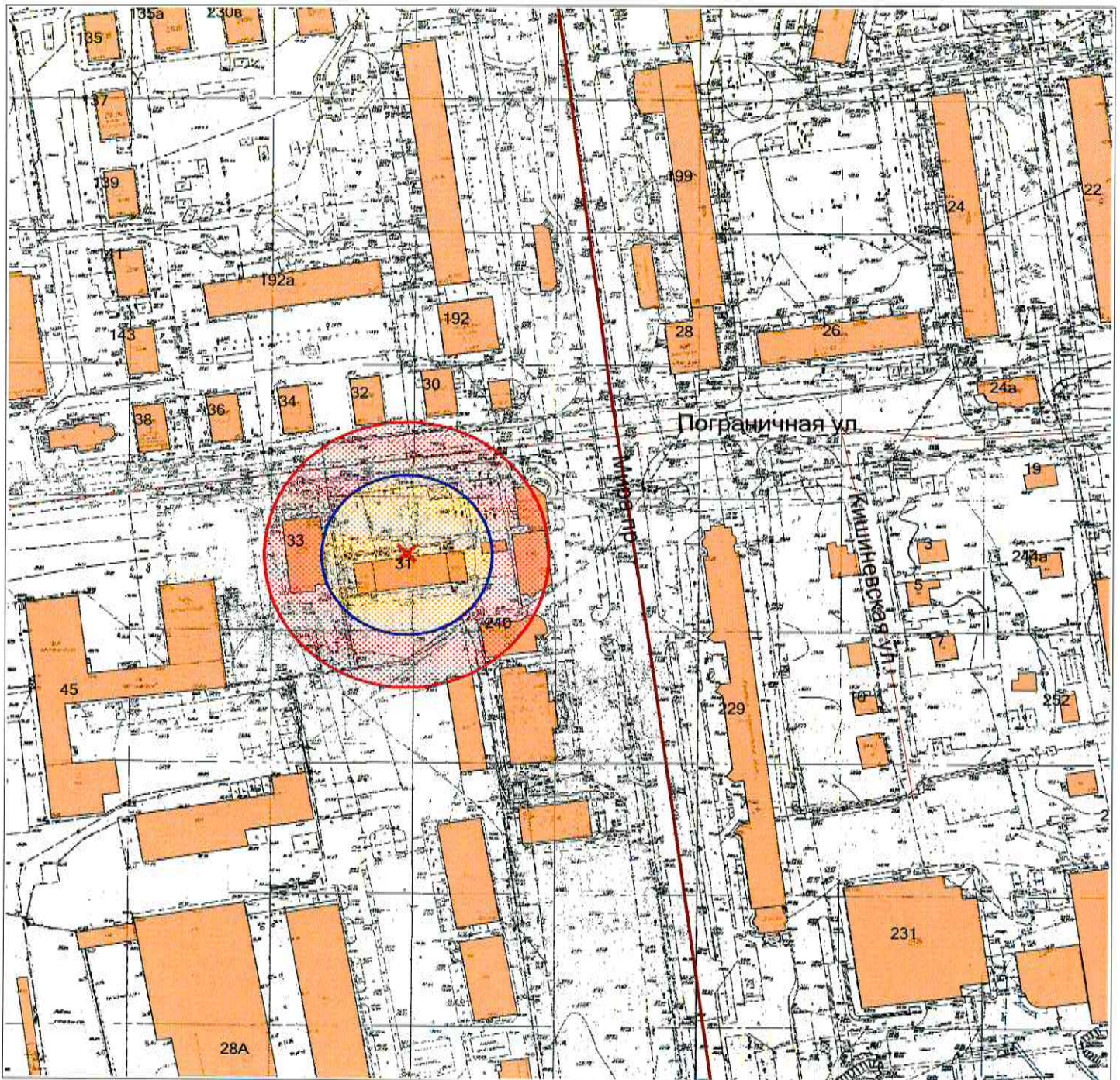


Условные обозначения





-  - граница земельного участка
-  - 30 метров до входа в стационарный объект общественного питания
-  - 50 метров до входа в стационарный объект торговли
-  - вход для посетителей в здание или обособленную территорию (при наличии)

Масштаб 1:2000
в 1 сантиметре 20 метров

103. Графическое отображение схемы границ прилегающей территории
Южно-Сахалинский педагогический колледж Федерального государственного бюджетного
образовательного учреждения высшего профессионального образования (ФГБОУ ВПО)
«Сахалинский государственный университет», г.Южно-Сахалинск, ул.Пограничная, д.31

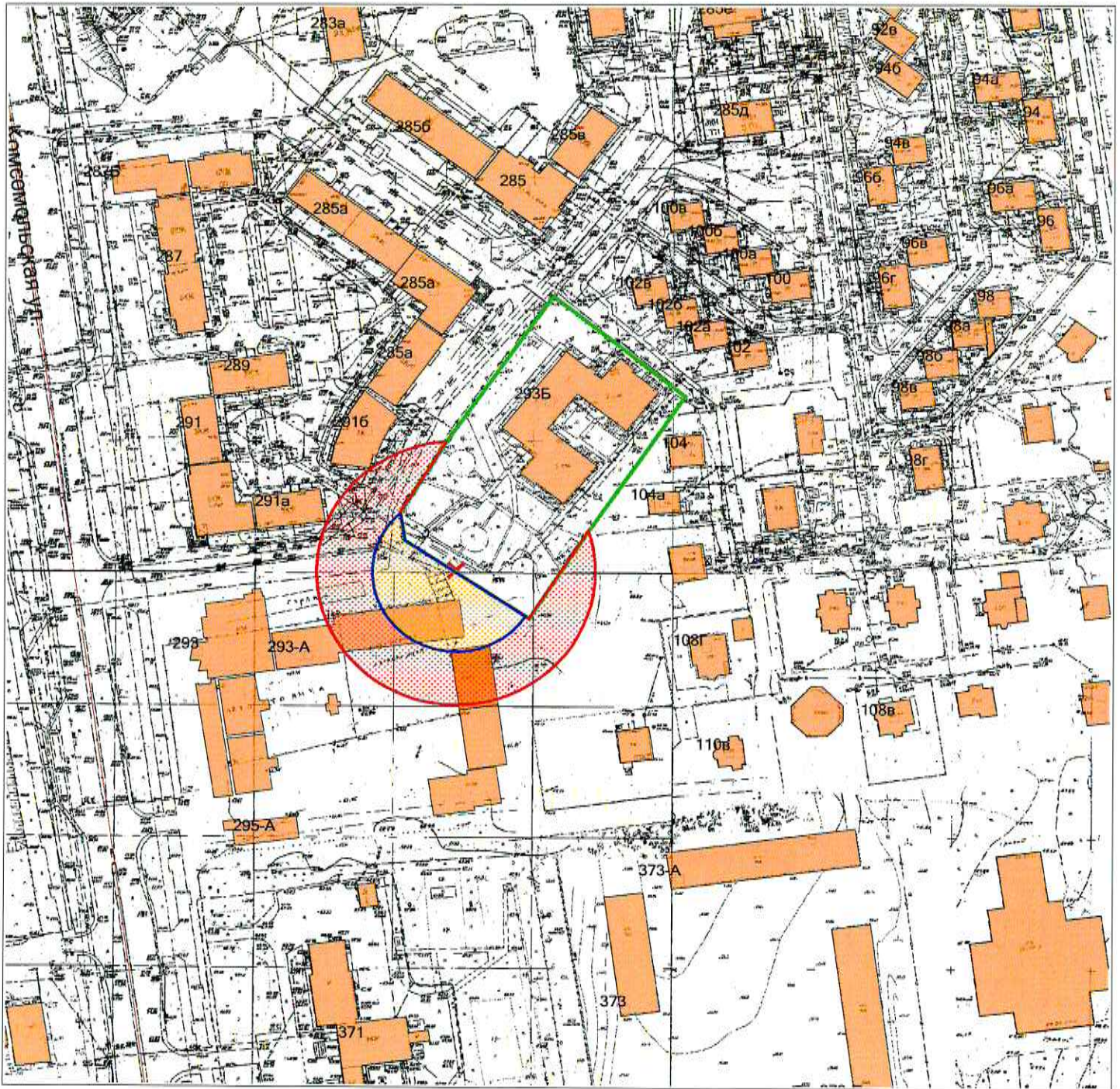


Условные обозначения





-  - граница земельного участка
-  - 30 метров до входа в стационарный объект общественного питания
-  - 50 метров до входа в стационарный объект торговли
-  - вход для посетителей в здание или обособленную территорию (при наличии)

Масштаб 1:2000
в 1 сантиметре 20 метров

120. Графическое отображение схемы границ прилегающей территории
Муниципальное бюджетное дошкольное образовательное учреждение № 26 детский сад «Островок»,
г.Южно-Сахалинск, ул.Комсомольская, д. 293 Б

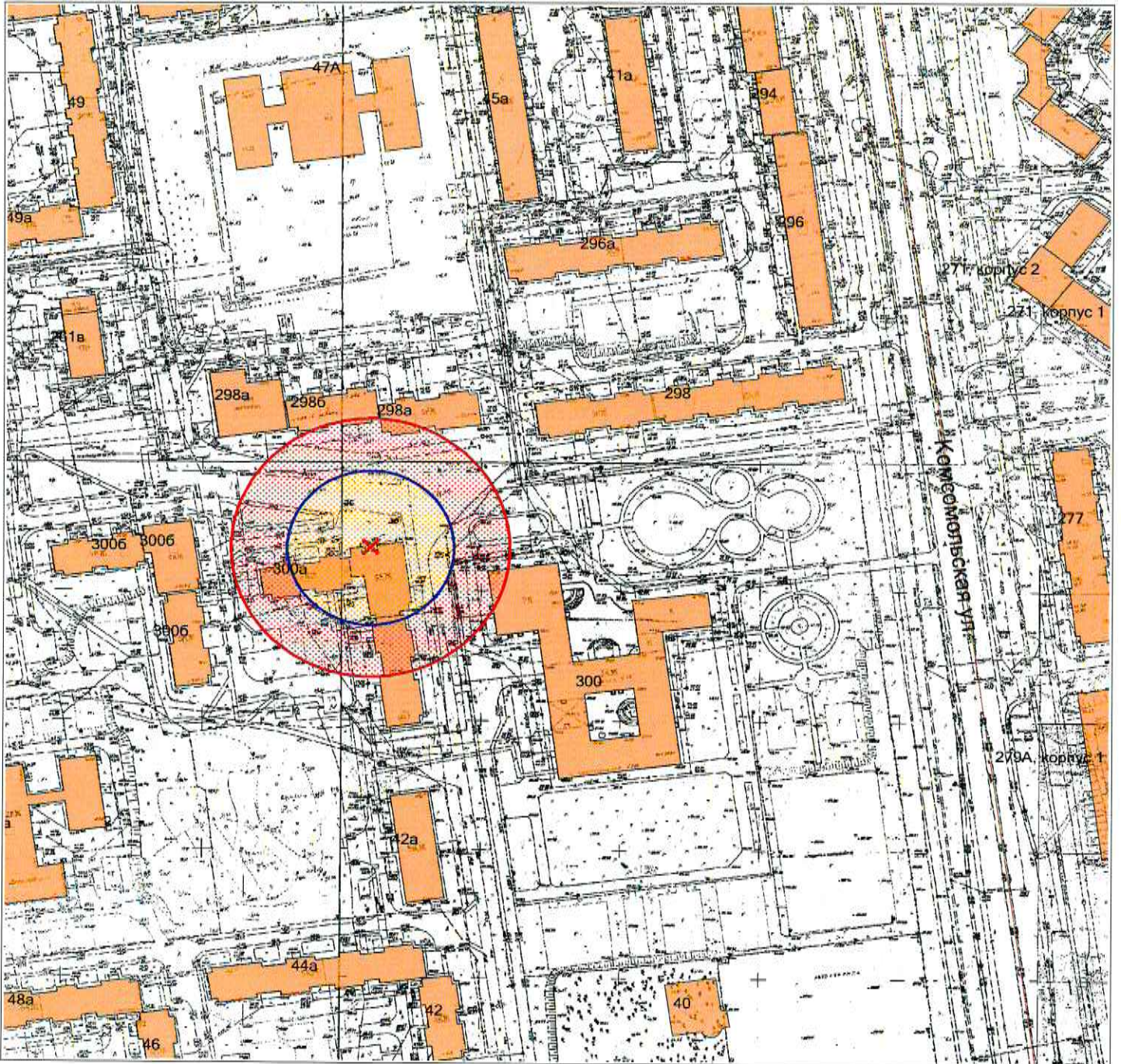


Условные обозначения





-  - граница земельного участка
-  - 30 метров до входа в стационарный объект общественного питания
-  - 50 метров до входа в стационарный объект торговли
-  - вход для посетителей в здание или обособленную территорию (при наличии)

Масштаб 1:2000
в 1 сантиметре 20 метров

121. Графическое отображение схемы границ прилегающей территории
Муниципальное бюджетное учреждение Городской детский хореографический центр «Мечта» (МБУ
ГДХЦ «Мечта»), г.Южно-Сахалинск, ул.Комсомольская, д.300 А

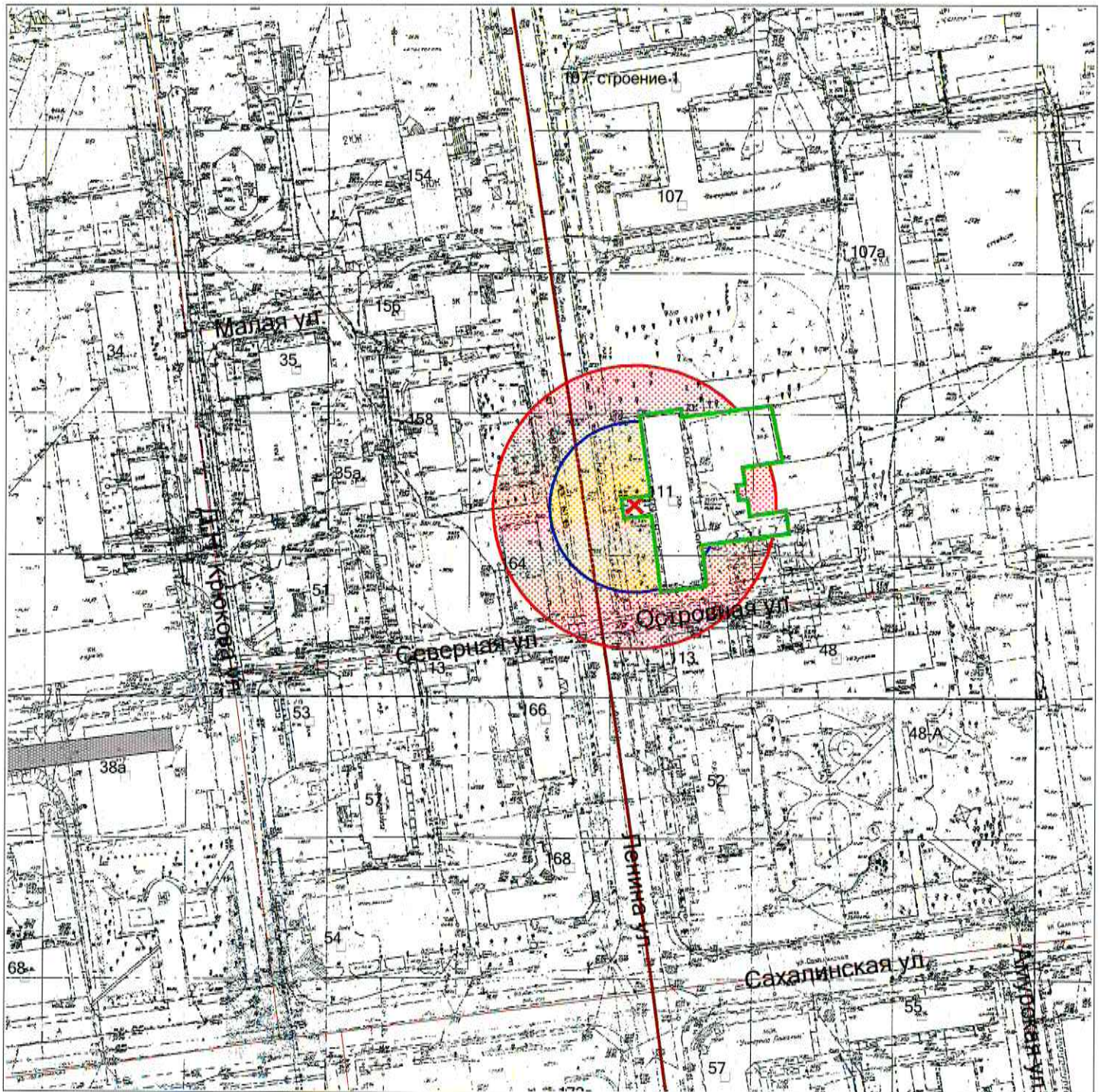


Условные обозначения





-  - граница земельного участка
-  - 30 метров до входа в стационарный объект общественного питания
-  - 50 метров до входа в стационарный объект торговли
-  - вход для посетителей в здание или обособленную территорию (при наличии)

Масштаб 1:2000
в 1 сантиметре 20 метров

122. Графическое отображение схемы границ прилегающей территории
Государственное бюджетное образовательное учреждение дополнительного профессионального образования «Институт развития образования Сахалинской области», г.Южно-Сахалинск, ул.Ленина, д.111

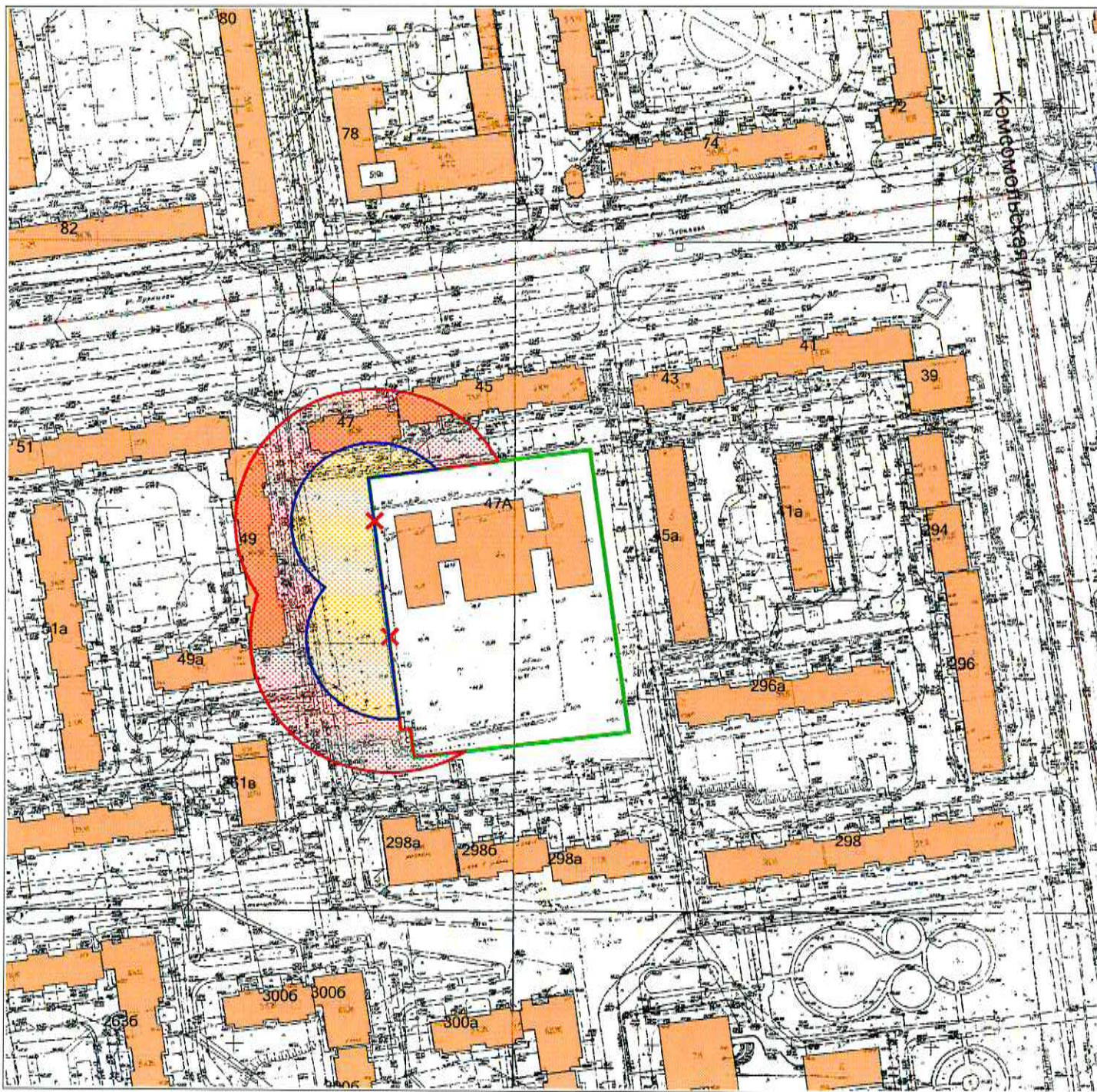


Условные обозначения





-  - граница земельного участка
-  - 30 метров до входа в стационарный объект общественного питания
-  - 50 метров до входа в стационарный объект торговли
-  - вход для посетителей в здание или обособленную территорию (при наличии)

Масштаб 1:2000
в 1 сантиметре 20 метров

123. Графическое отображение схемы границ прилегающей территории
Муниципальное бюджетное дошкольное учреждение № 45 детский сад «Семицветик» г.Южно-Сахалинска,
г.Южно-Сахалинск, ул.Пуркаева, д.47 А

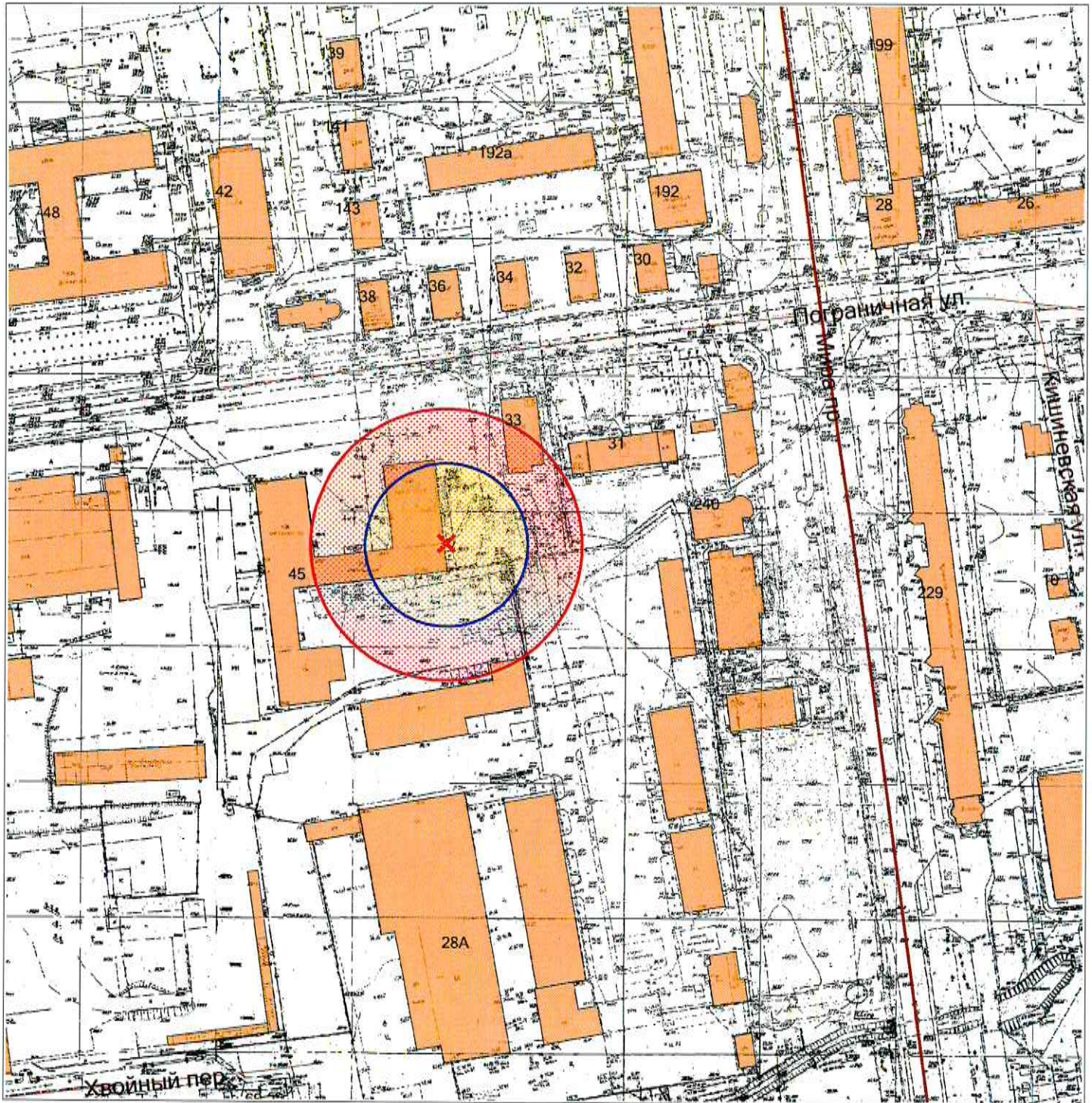


Условные обозначения





-  - граница земельного участка
-  - 30 метров до входа в стационарный объект общественного питания
-  - 50 метров до входа в стационарный объект торговли
-  - вход для посетителей в здание или обособленную территорию (при наличии)

Масштаб 1:2000
в 1 сантиметре 20 метров

124. Графическое отображение схемы границ прилегающей территории
Индивидуальный предприниматель Кокоткина Наталья Васильевна,
г.Южно-Сахалинск, ул.Пограничная, д.45

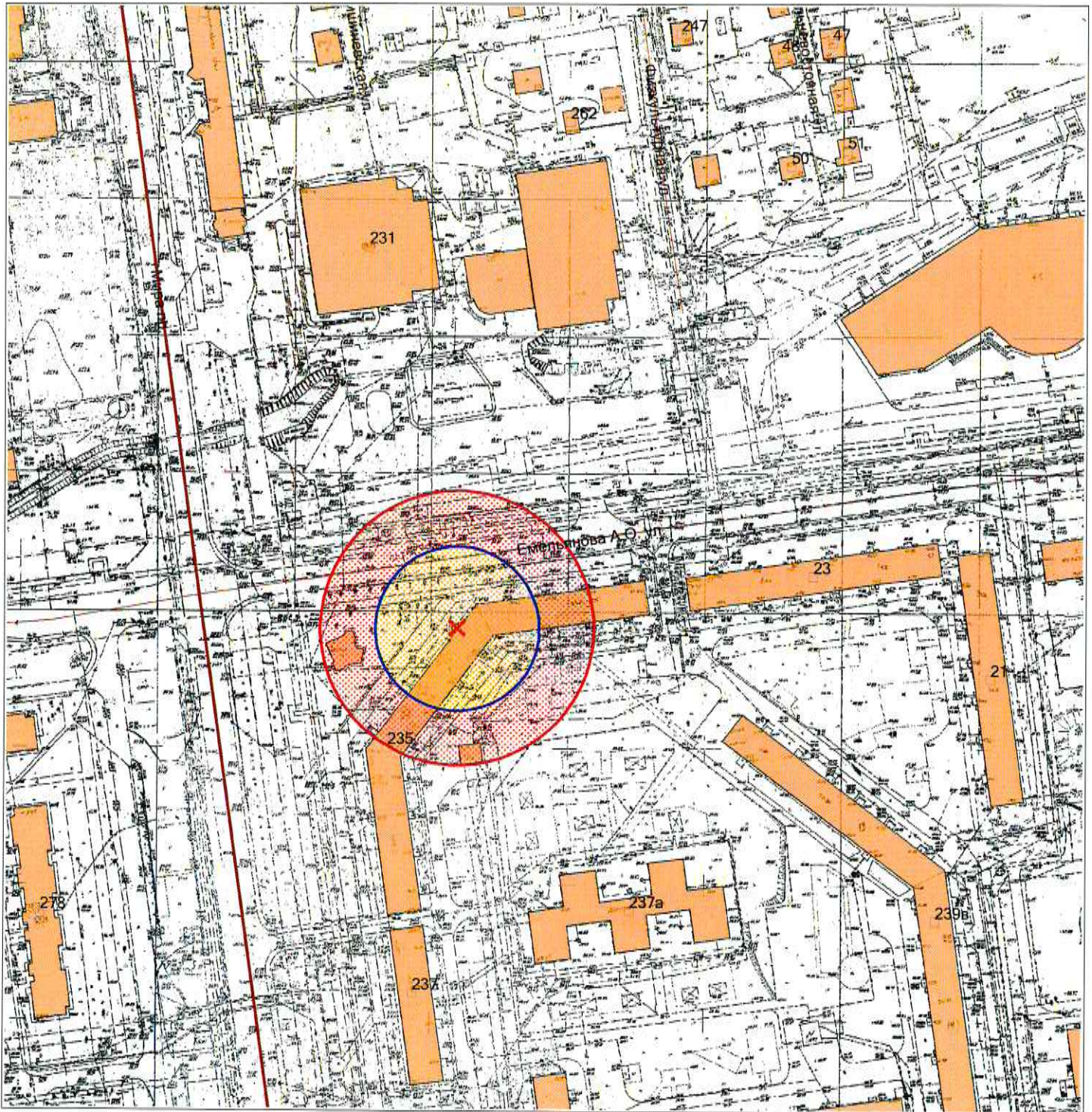


Условные обозначения





-  - граница земельного участка
-  - 30 метров до входа в стационарный объект общественного питания
-  - 50 метров до входа в стационарный объект торговли
-  - вход для посетителей в здание или обособленную территорию (при наличии)

Масштаб 1:2000
в 1 сантиметре 20 метров

125. Графическое отображение схемы границ прилегающей территории
Индивидуальный предприниматель Берко Анна Александровна,
г.Южно-Сахалинск, пр.Мира, д.235 кв.58

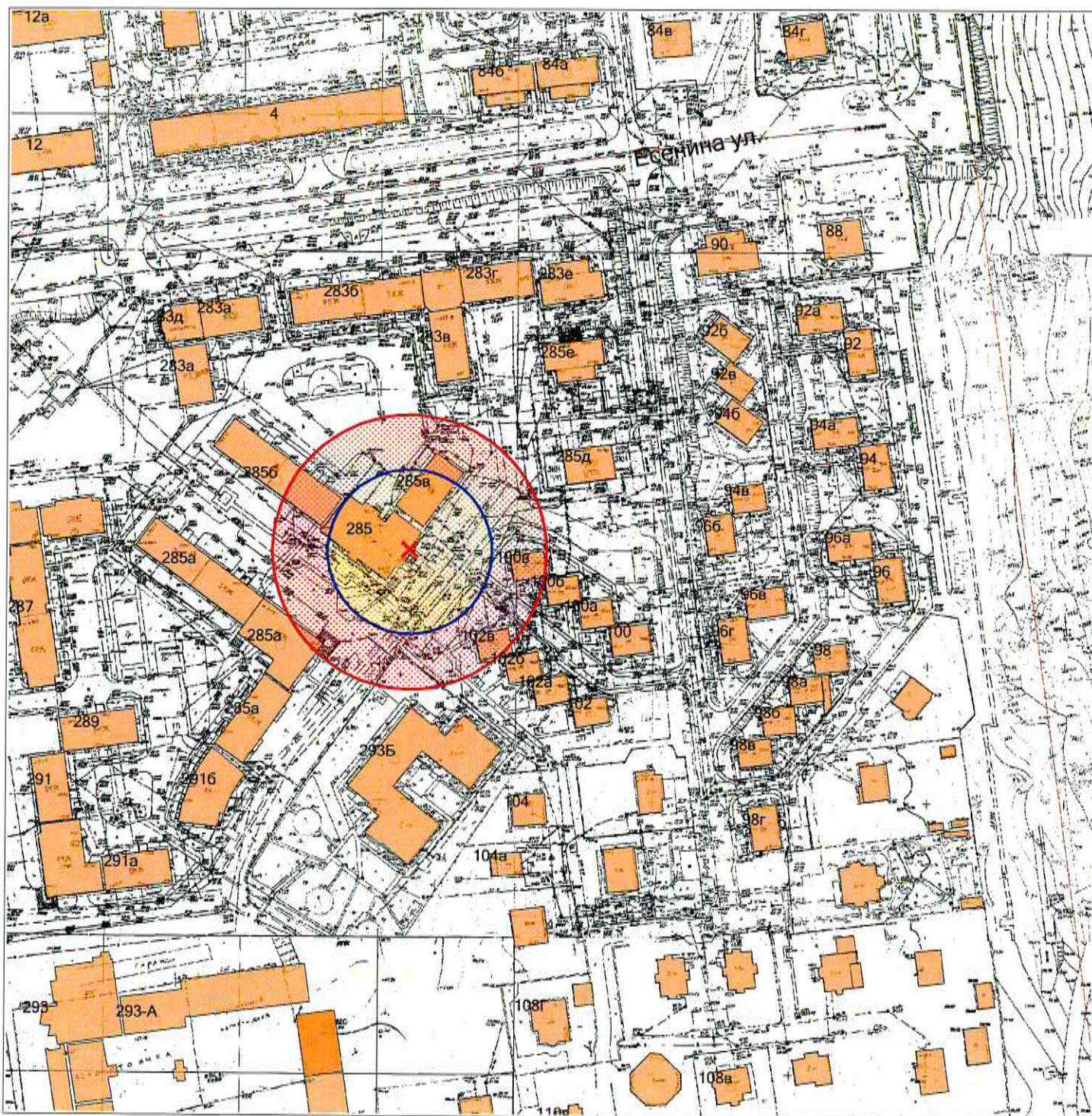


Условные обозначения





-  - граница земельного участка
-  - 30 метров до входа в стационарный объект общественного питания
-  - 50 метров до входа в стационарный объект торговли
-  - вход для посетителей в здание или обособленную территорию (при наличии)

Масштаб 1:2000
в 1 сантиметре 20 метров

126. Графическое отображение схемы границ прилегающей территории
Индивидуальный предприниматель Платошина Юлия Александровна,
г.Южно-Сахалинск, ул.Комсомольская, д.285, пом.1-8

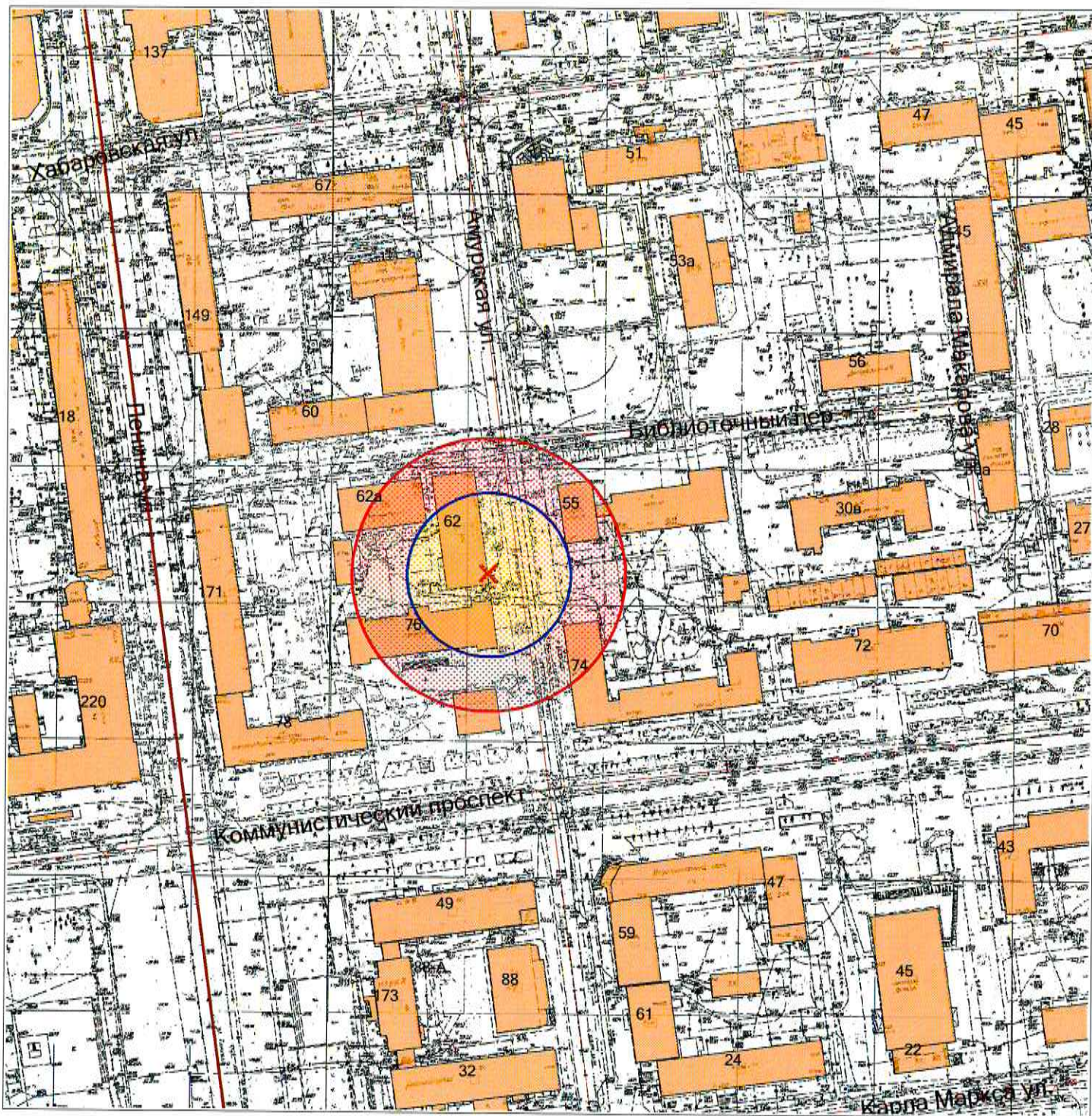


Условные обозначения





-  - граница земельного участка
-  - 30 метров до входа в стационарный объект общественного питания
-  - 50 метров до входа в стационарный объект торговли
-  - вход для посетителей в здание или обособленную территорию (при наличии)

Масштаб 1:2000
в 1 сантиметре 20 метров

127. Графическое отображение схемы границ прилегающей территории
Индивидуальный предприниматель Долгополая Марина Сергеевна,
г.Южно-Сахалинск, ул.Амурская, д.62

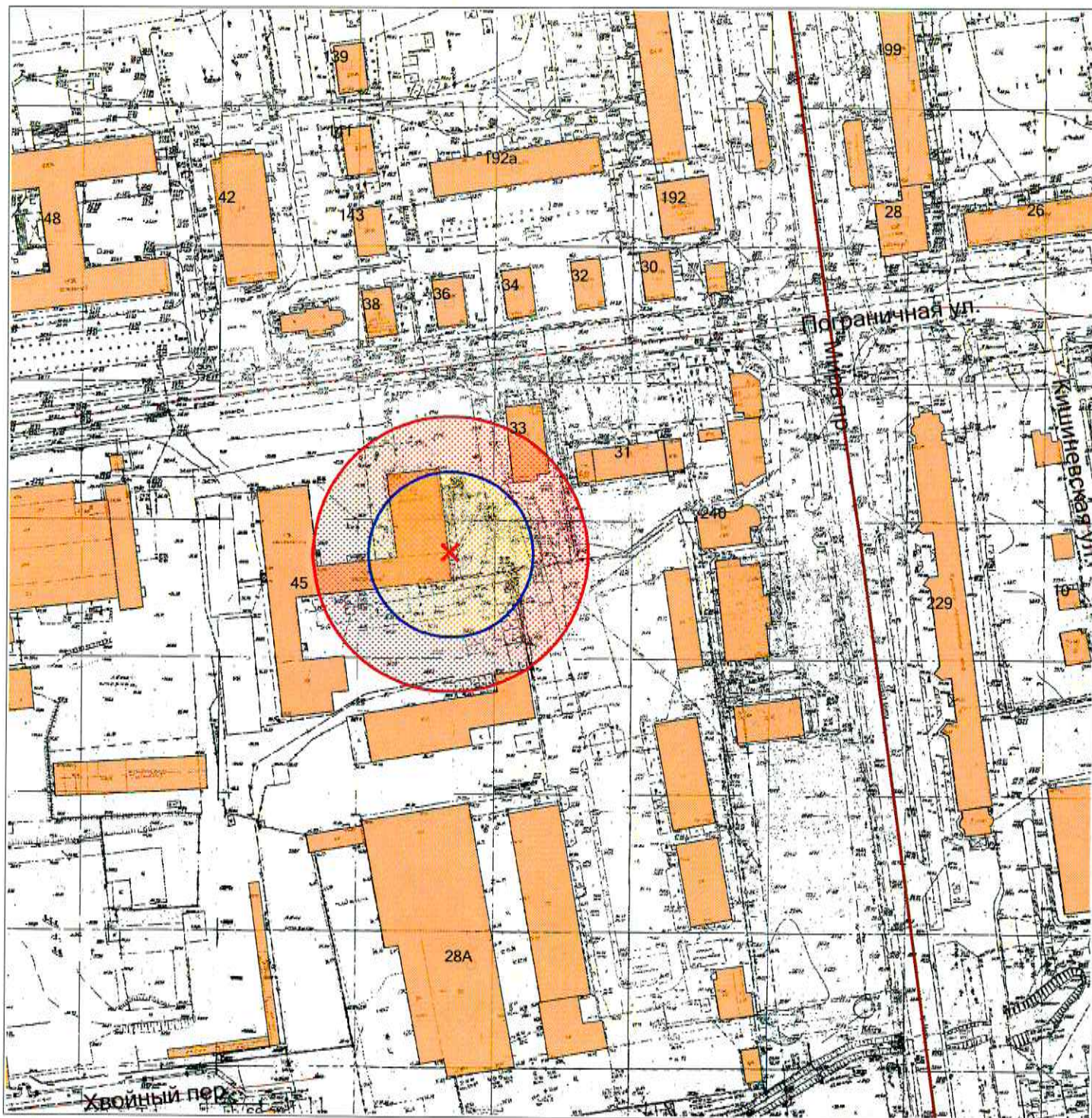


Условные обозначения





-  - граница земельного участка
-  - 30 метров до входа в стационарный объект общественного питания
-  - 50 метров до входа в стационарный объект торговли
-  - вход для посетителей в здание или обособленную территорию (при наличии)

Масштаб 1:2000
в 1 сантиметре 20 метров

128. Графическое отображение схемы границ прилегающей территории
Индивидуальный предприниматель Сон Ирина Михайловна,
г.Южно-Сахалинск, ул.Пограничная, д.45, пом. №58

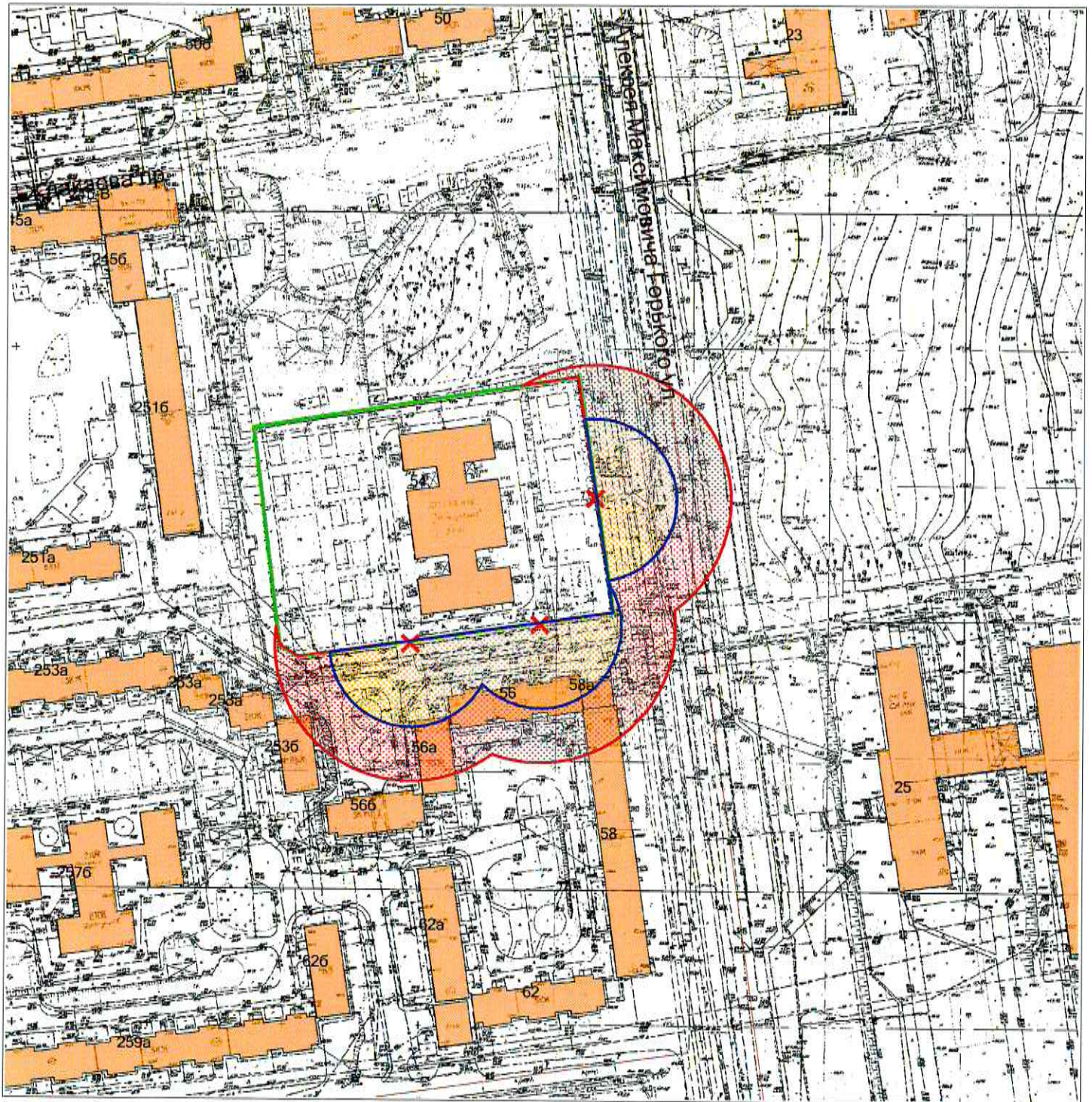


Условные обозначения





-  - граница земельного участка
-  - 30 метров до входа в стационарный объект общественного питания
-  - 50 метров до входа в стационарный объект торговли
-  - вход для посетителей в здание или обособленную территорию (при наличии)

Масштаб 1:2000
в 1 сантиметре 20 метров

129. Графическое отображение схемы границ прилегающей территории
Индивидуальный предприниматель Сон Ирина Михайловна,
г.Южно-Сахалинск, ул.Горького, д.54, пом. 8



Условные обозначения





-  - граница земельного участка
-  - 30 метров до входа в стационарный объект общественного питания
-  - 50 метров до входа в стационарный объект торговли
-  - вход для посетителей в здание или обособленную территорию (при наличии)

Масштаб 1:2000
в 1 сантиметре 20 метров

130. Графическое отображение схемы границ прилегающей территории
Индивидуальный предприниматель Сон Ирина Михайловна,
г.Южно-Сахалинск, ул.Есенина, д.4 А, пом.237



Условные обозначения





-  - граница земельного участка
-  - 30 метров до входа в стационарный объект общественного питания
-  - 50 метров до входа в стационарный объект торговли
-  - вход для посетителей в здание или обособленную территорию (при наличии)

Масштаб 1:2000
в 1 сантиметре 20 метров

131. Графическое отображение схемы границ прилегающей территории
Областное государственное автономное учреждение Футбольный клуб «Сахалин»,
г.Южно-Сахалинск, ул.Горького, д.7



Условные обозначения





-  - граница земельного участка
-  - 30 метров до входа в стационарный объект общественного питания
-  - 50 метров до входа в стационарный объект торговли
-  - вход для посетителей в здание или обособленную территорию (при наличии)

Масштаб 1:2000
в 1 сантиметре 20 метров

15. Графическое отображение схемы границ прилегающей территории
Государственное бюджетное учреждение здравоохранения (ГБУЗ) «Городская поликлиника №2 города
Южно-Сахалинска (Государственное бюджетное профессиональное образовательное учреждение (ГБПОУ)
«Сахалинский базовый медицинский колледж»), г.Южно-Сахалинск, пр.Мира, д.428 А



Условные обозначения





-  - граница земельного участка
-  - 30 метров до входа в стационарный объект общественного питания
-  - 50 метров до входа в стационарный объект торговли
-  - вход для посетителей в здание или обособленную территорию (при наличии)

Масштаб 1:2000
в 1 сантиметре 20 метров

62. Графическое отображение схемы границ прилегающей территории
Государственное бюджетное учреждение здравоохранения (ГБУЗ) «Сахалинская клиническая больница»,
г.Южно-Сахалинск, пр.Мира, д.430

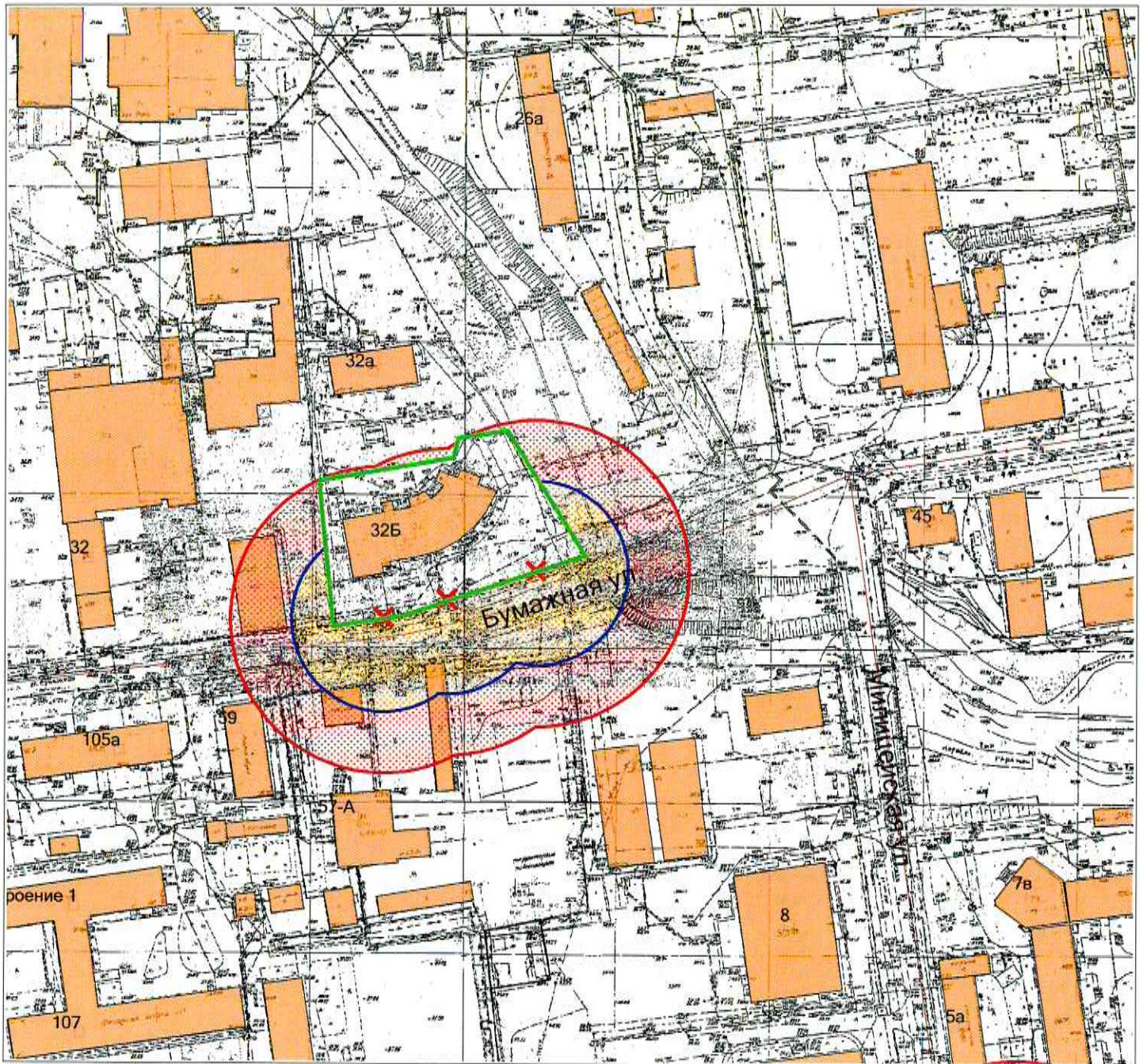


Условные обозначения





-  - граница земельного участка
-  - 30 метров до входа в стационарный объект общественного питания
-  - 50 метров до входа в стационарный объект торговли
-  - вход для посетителей в здание или обособленную территорию (при наличии)

Масштаб 1:2000
в 1 сантиметре 20 метров

103. Графическое отображение схемы границ прилегающей территории
Государственное бюджетное учреждение здравоохранения (ГБУЗ) «Сахалинский областной центр
судебно-медицинской экспертизы», г.Южно-Сахалинск, ул.Бумажная, д.32 Б



Условные обозначения





-  - граница земельного участка
-  - 30 метров до входа в стационарный объект общественного питания
-  - 50 метров до входа в стационарный объект торговли
-  - вход для посетителей в здание или обособленную территорию (при наличии)

Масштаб 1:2000
в 1 сантиметре 20 метров

108. Графическое отображение схемы границ прилегающей территории
Государственное казенное учреждение здравоохранения (ГКУЗ) «Сахалинский областной
специализированный дом ребенка», г.Южно-Сахалинск, ул.Украинская, д.42 Б

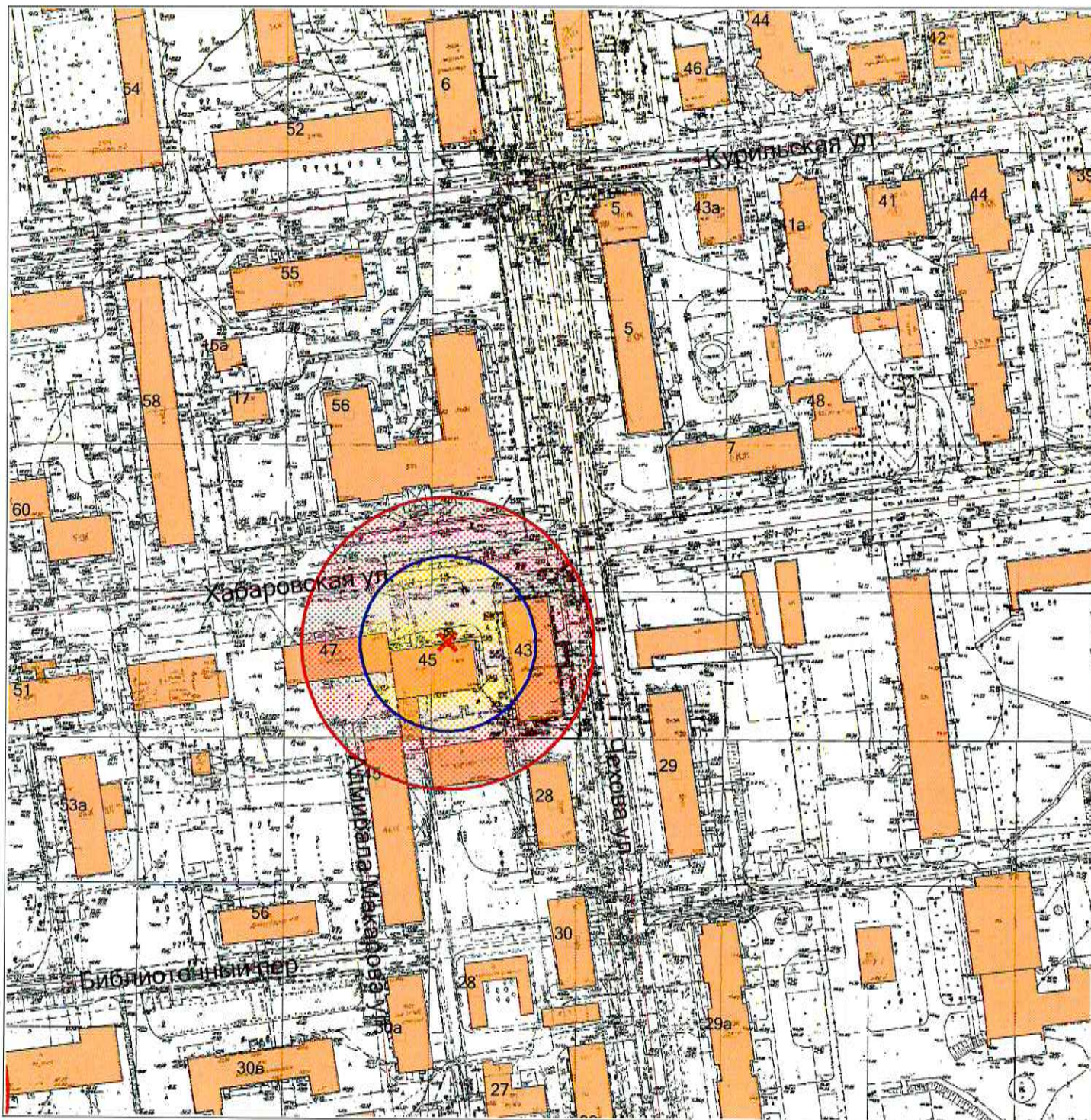


Условные обозначения





-  - граница земельного участка
-  - 30 метров до входа в стационарный объект общественного питания
-  - 50 метров до входа в стационарный объект торговли
-  - вход для посетителей в здание или обособленную территорию (при наличии)

Масштаб 1:2000
в 1 сантиметре 20 метров

324. Графическое отображение схемы границ прилегающей территории
Федеральное бюджетное учреждение здравоохранения (ФБУЗ) «Центр гигиены и эпидемиологии
в Сахалинской области», г.Южно-Сахалинск, ул.Хабаровская, д.45

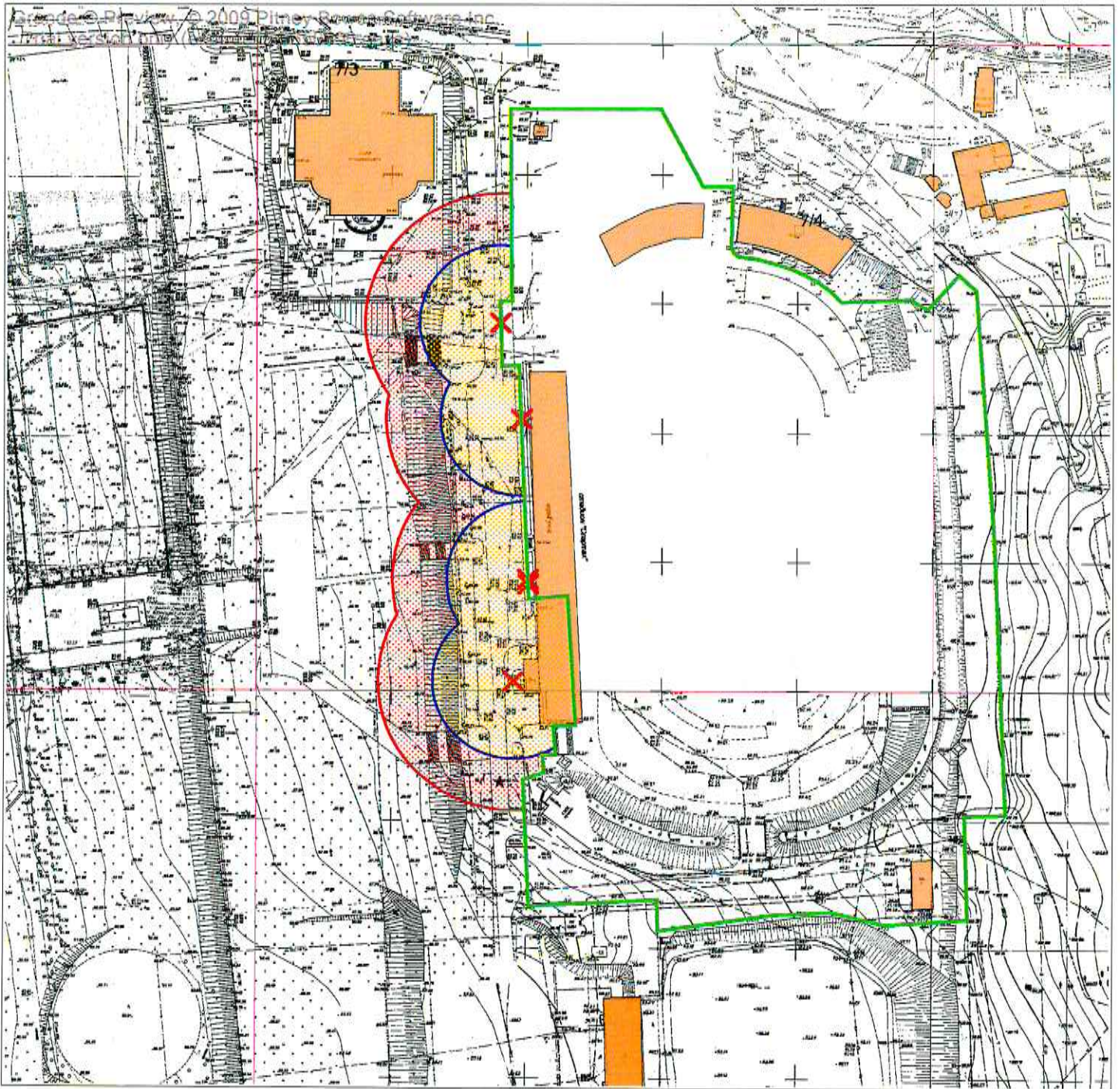


Условные обозначения





-  - граница земельного участка
-  - 30 метров до входа в стационарный объект общественного питания
-  - 50 метров до входа в стационарный объект торговли
-  - вход для посетителей в здание или обособленную территорию (при наличии)

Масштаб 1:2000
в 1 сантиметре 20 метров

34. Графическое отображение схемы границ прилегающей территории
Государственное бюджетное учреждение дополнительного образования (ГБУ ДО) «Детско-юношеская
спортивная школа летних видов спорта им.заслуженного тренера РСФСР Э.М.Комнацкого»,
стадион «Спартак», г.Южно-Сахалинск, ул.Горького, д.7

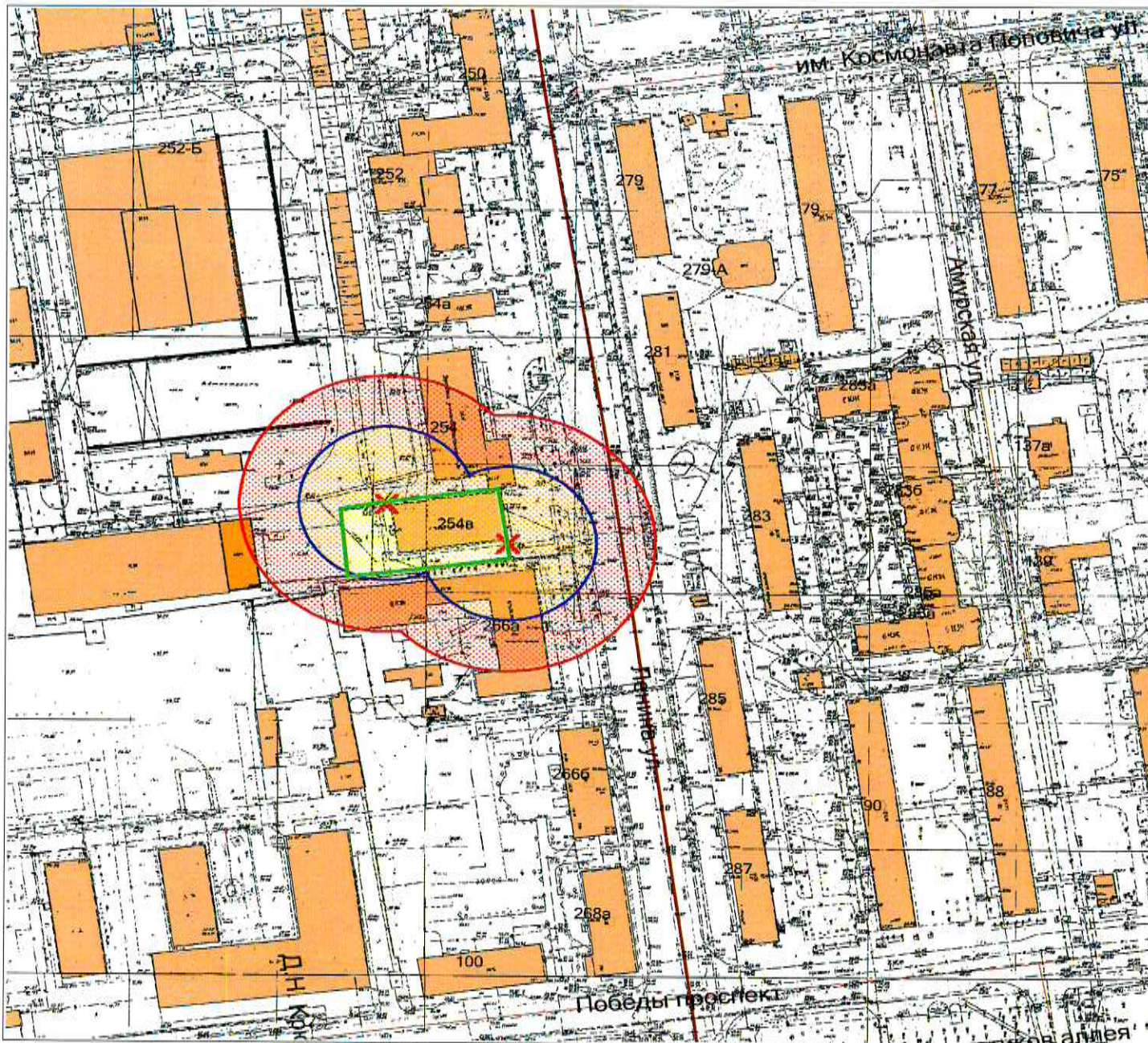


Условные обозначения





-  - граница земельного участка
-  - 30 метров до входа в стационарный объект общественного питания
-  - 50 метров до входа в стационарный объект торговли
-  - вход для посетителей в здание или обособленную территорию (при наличии)

Масштаб 1:2000
в 1 сантиметре 20 метров

36. Графическое отображение схемы границ прилегающей территории
Государственное бюджетное учреждение дополнительного образования (ГБУ ДО) «Специализированная
детско-юношеская спортивная школа олимпийского резерва восточных видов единоборств Сахалинской
области», г.Южно-Сахалинск, ул.Ленина, д.254 В



Условные обозначения





-  - граница земельного участка
-  - 30 метров до входа в стационарный объект общественного питания
-  - 50 метров до входа в стационарный объект торговли
-  - вход для посетителей в здание или обособленную территорию (при наличии)

Масштаб 1:2000
в 1 сантиметре 20 метров

37. Графическое отображение схемы границ прилегающей территории
Государственное бюджетное учреждение дополнительного образования (ГБУ ДО) «Детско-юношеская
спортивная школа самбо и дзюдо» (зал единоборств), г.Южно-Сахалинск, пр.Победы, д. 50 А



Условные обозначения





-  - граница земельного участка
-  - 30 метров до входа в стационарный объект общественного питания
-  - 50 метров до входа в стационарный объект торговли
-  - вход для посетителей в здание или обособленную территорию (при наличии)

Масштаб 1:2000
в 1 сантиметре 20 метров

45. Графическое отображение схемы границ прилегающей территории
Государственное бюджетное учреждение дополнительного образования (ГБУ ДО) «Специализированная
детско-юношеская спортивная школа олимпийского резерва зимних видов спорта»,
г.Южно-Сахалинск, ул.Горького, д. 7/1

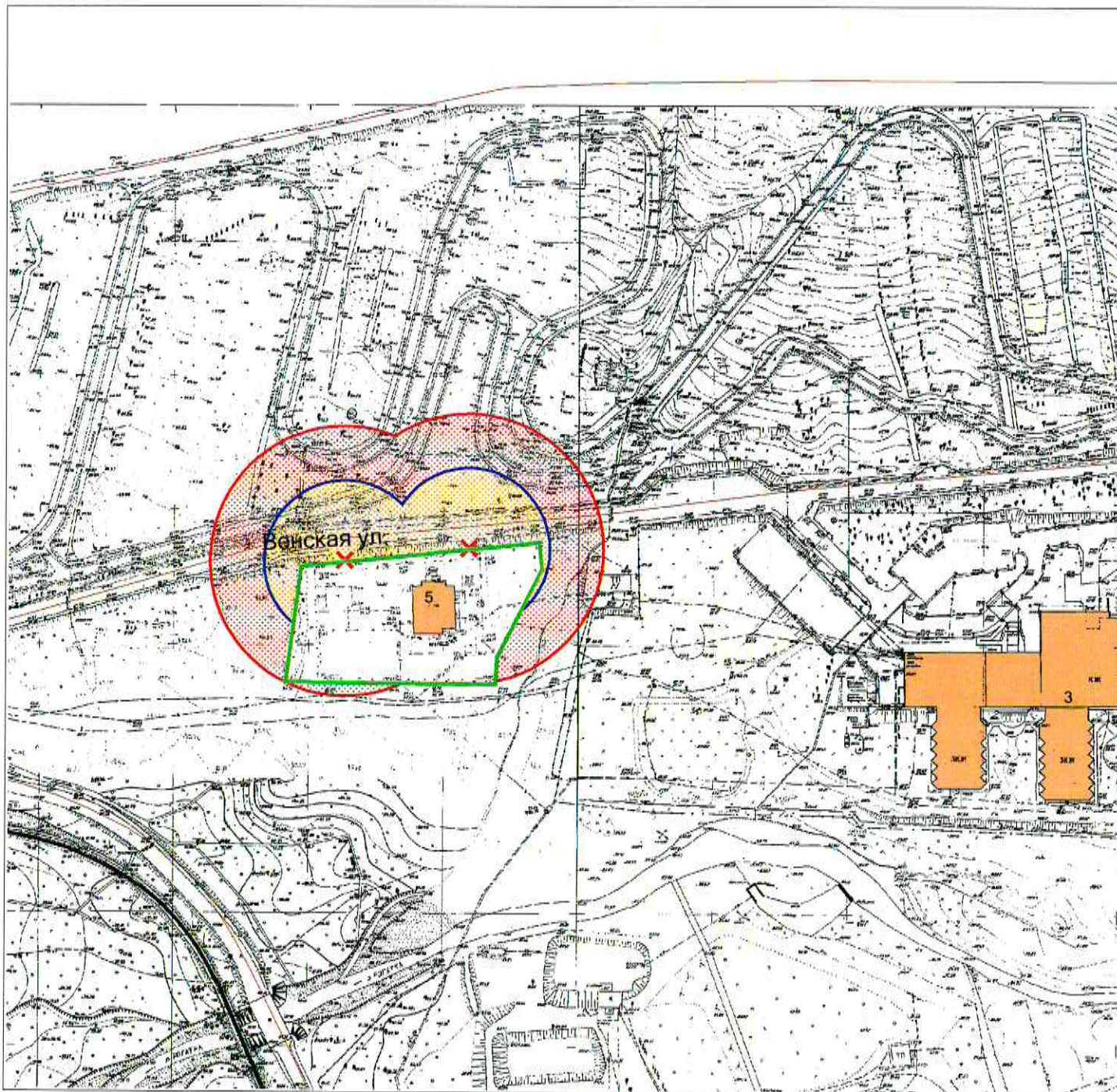


Условные обозначения





-  - граница земельного участка
-  - 30 метров до входа в стационарный объект общественного питания
-  - 50 метров до входа в стационарный объект торговли
-  - вход для посетителей в здание или обособленную территорию (при наличии)

Масштаб 1:2000
в 1 сантиметре 20 метров

47. Графическое отображение схемы границ прилегающей территории
Государственное бюджетное учреждение дополнительного образования (ГБУ ДО) «Специализированная
детско-юношеская спортивная школа олимпийского резерва зимних видов спорта»,
г.Южно-Сахалинск, ул.Венская, д. 5

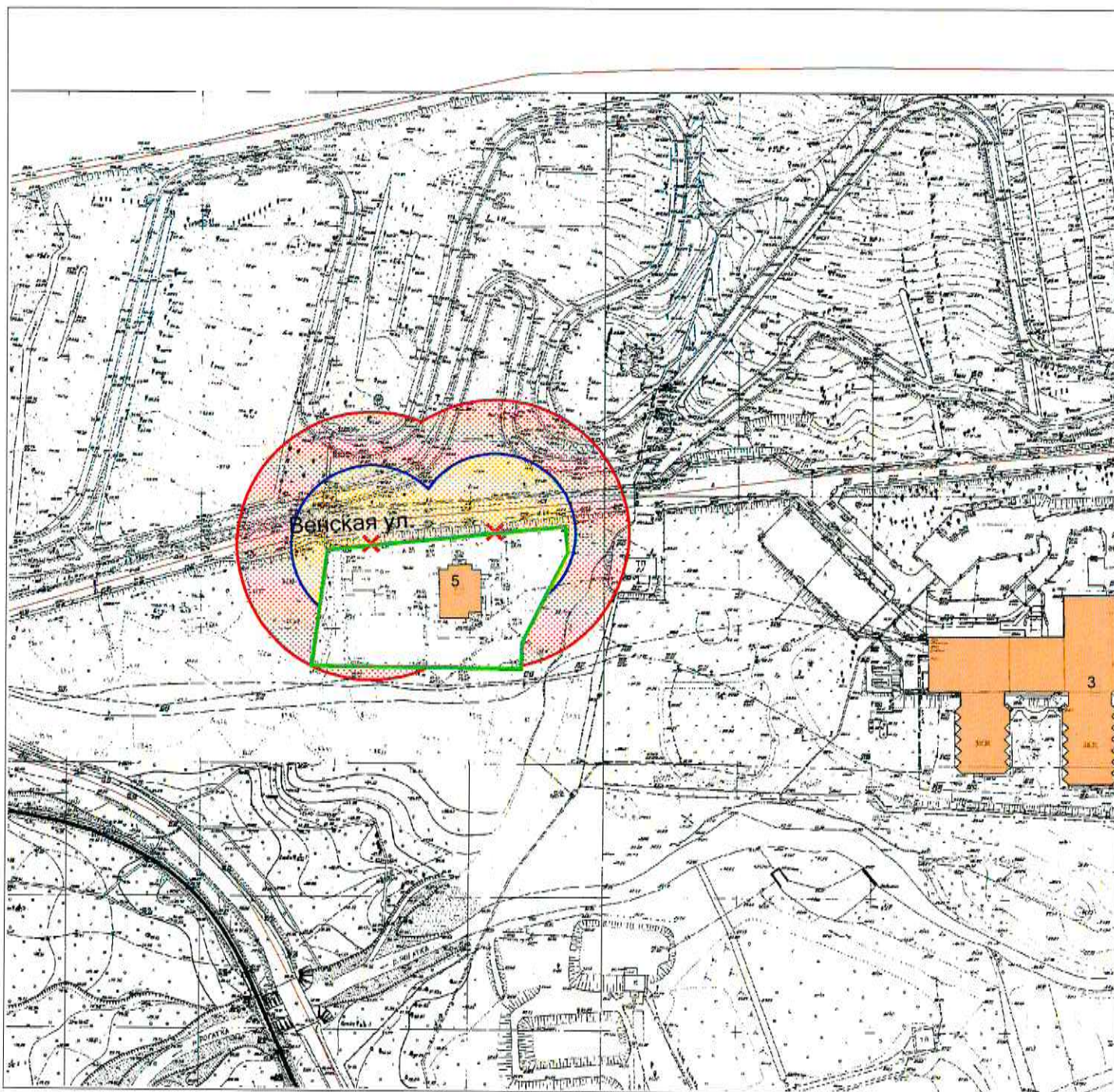


Условные обозначения





-  - граница земельного участка
-  - 30 метров до входа в стационарный объект общественного питания
-  - 50 метров до входа в стационарный объект торговли
-  - вход для посетителей в здание или обособленную территорию (при наличии)

Масштаб 1:2000
в 1 сантиметре 20 метров

53. Графическое отображение схемы границ прилегающей территории
Лыжероллерная трасса Государственного бюджетного учреждения дополнительного образования (ГБУ ДО)
«Специализированная детско-юношеская спортивная школа олимпийского резерва зимних видов спорта»,
г.Южно-Сахалинск, ул.Венская, д. 5

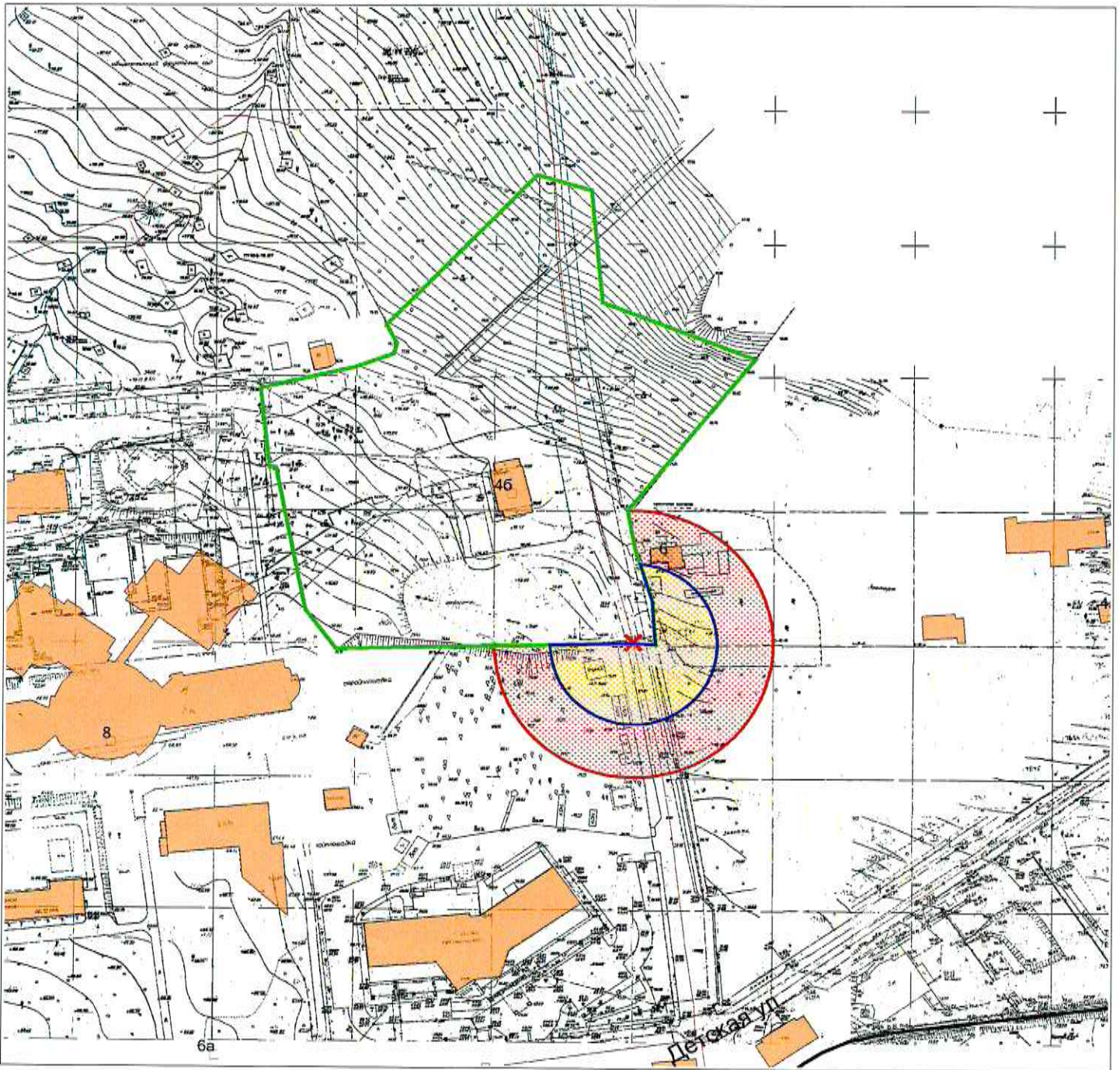


Условные обозначения





-  - граница земельного участка
-  - 30 метров до входа в стационарный объект общественного питания
-  - 50 метров до входа в стационарный объект торговли
-  - вход для посетителей в здание или обособленную территорию (при наличии)

Масштаб 1:2000
в 1 сантиметре 20 метров

56. Графическое отображение схемы границ прилегающей территории
Горнолыжная трасса Государственного бюджетного учреждения дополнительного образования (ГБУ ДО)
«Специализированная детско-юношеская спортивная школа олимпийского резерва по горнолыжному спорту
и сноуборду», г.Южно-Сахалинск, ул.Детская, д. 4 Б

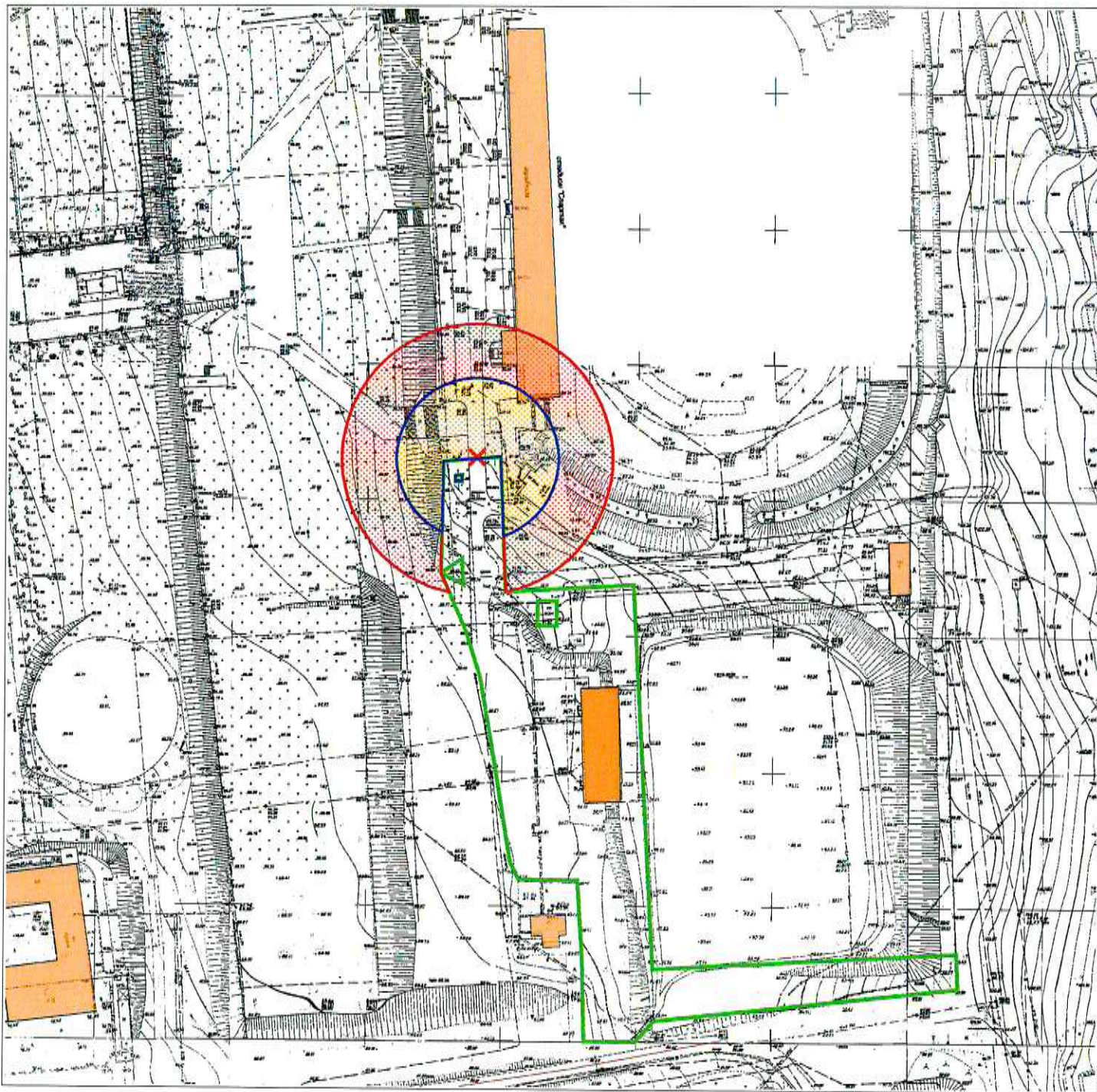


Условные обозначения





-  - граница земельного участка
-  - 30 метров до входа в стационарный объект общественного питания
-  - 50 метров до входа в стационарный объект торговли
-  - вход для посетителей в здание или обособленную территорию (при наличии)

Масштаб 1:2000
в 1 сантиметре 20 метров

57. Графическое отображение схемы границ прилегающей территории
Лыжная трасса Государственного бюджетного учреждения дополнительного образования (ГБУ ДО)
«Специализированная детско-юношеская спортивная школа олимпийского резерва зимних видов спорта»,
г.Южно-Сахалинск, ул.Горького, д. 7/1

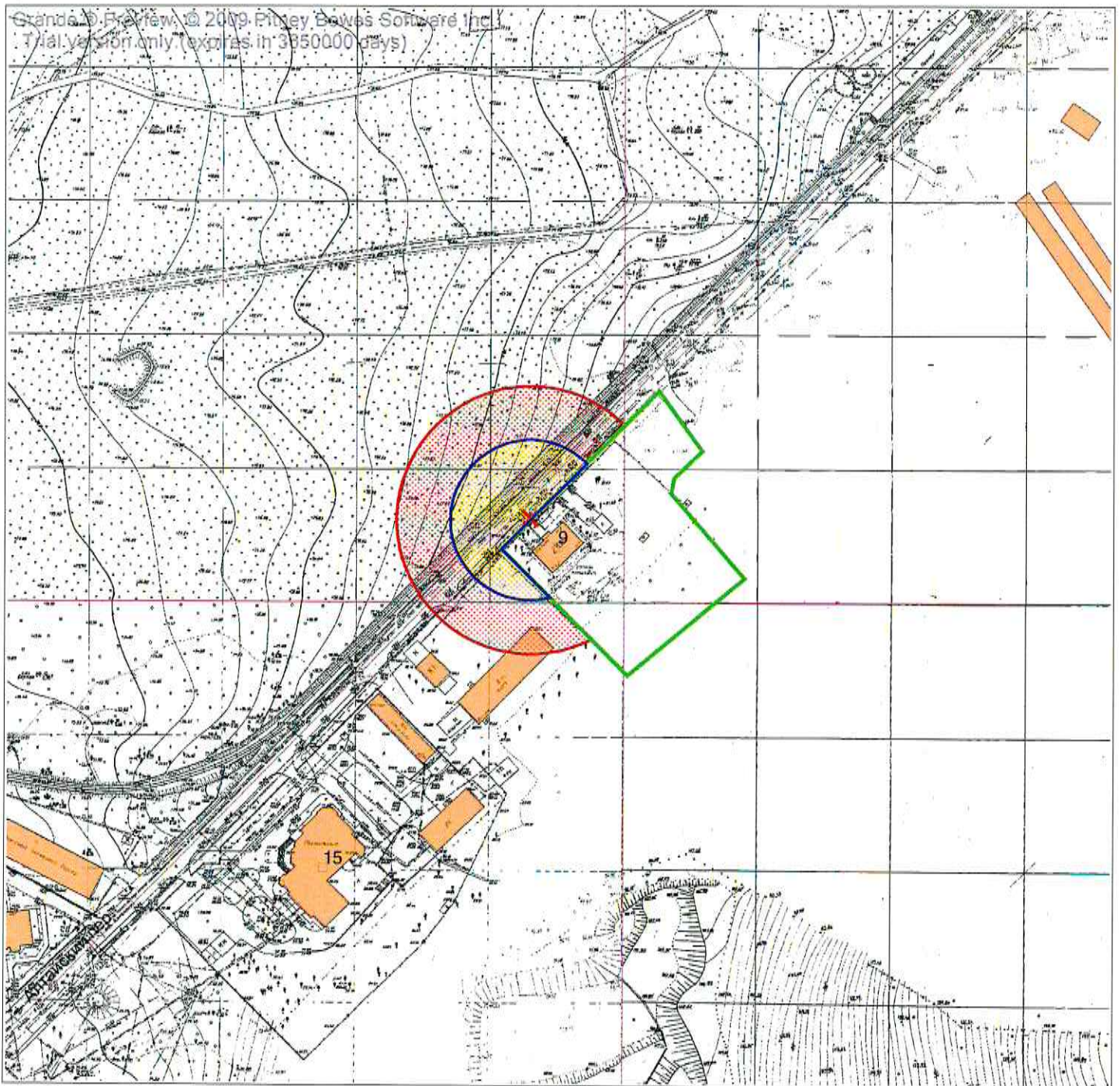


Условные обозначения





-  - граница земельного участка
-  - 30 метров до входа в стационарный объект общественного питания
-  - 50 метров до входа в стационарный объект торговли
-  - вход для посетителей в здание или обособленную территорию (при наличии)

Масштаб 1:2000
в 1 сантиметре 20 метров

58. Графическое отображение схемы границ прилегающей территории
Трамплин для прыжков на лыжах Государственного бюджетного учреждения дополнительного образования
(ГБУ ДО) «Специализированная детско-юношеская спортивная школа олимпийского резерва зимних видов
спорта», г.Южно-Сахалинск, пер. Алтайский, д.9

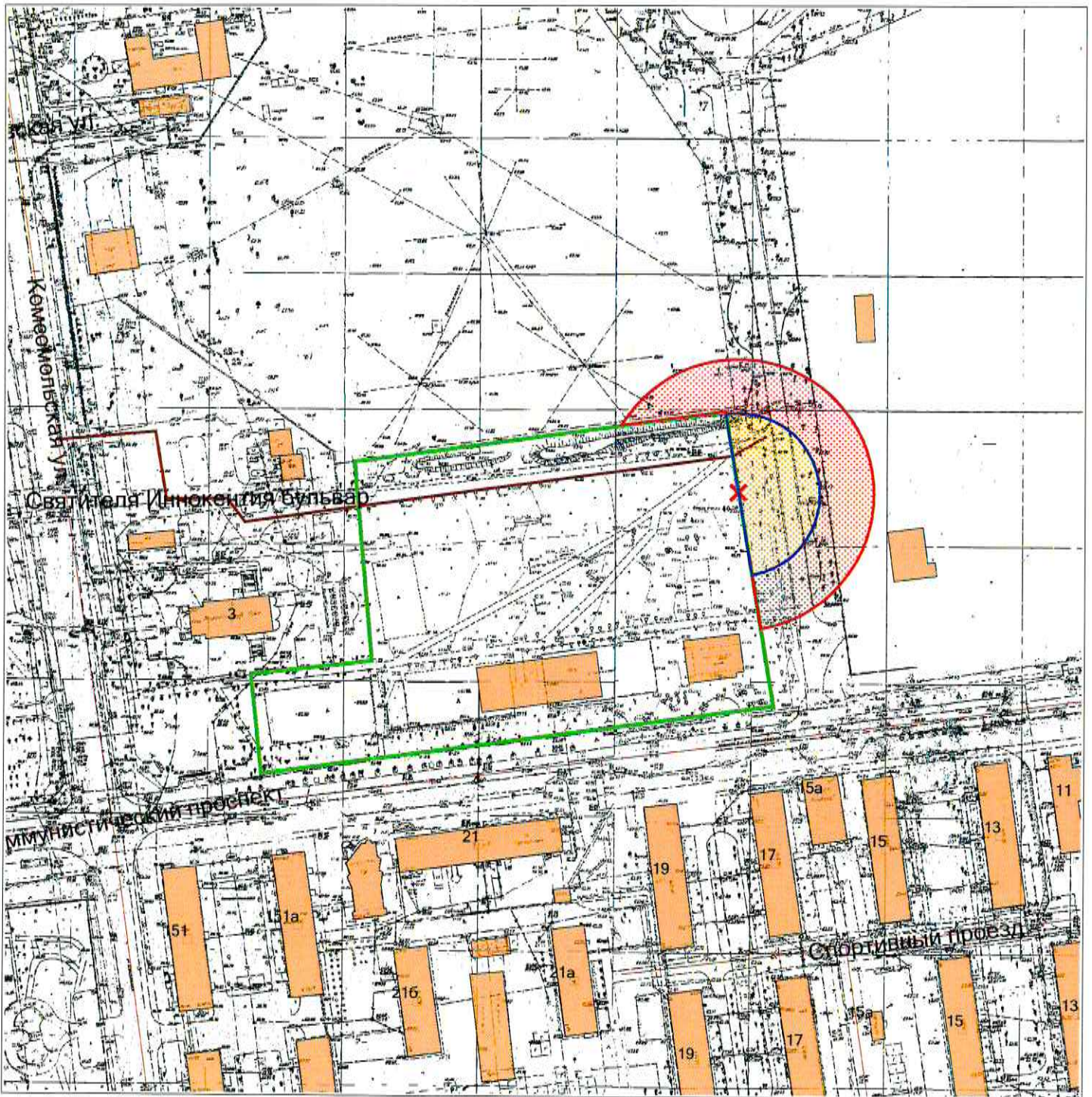


Условные обозначения





-  - граница земельного участка
-  - 30 метров до входа в стационарный объект общественного питания
-  - 50 метров до входа в стационарный объект торговли
-  - вход для посетителей в здание или обособленную территорию (при наличии)

Масштаб 1:2000
в 1 сантиметре 20 метров

60. Графическое отображение схемы границ прилегающей территории
ООО «Хоккайдо Девелоперз Групп» (Крытый теннисный корт, скейтпарк на территории организации),
г.Южно-Сахалинск, пр. Коммунистический, д.18

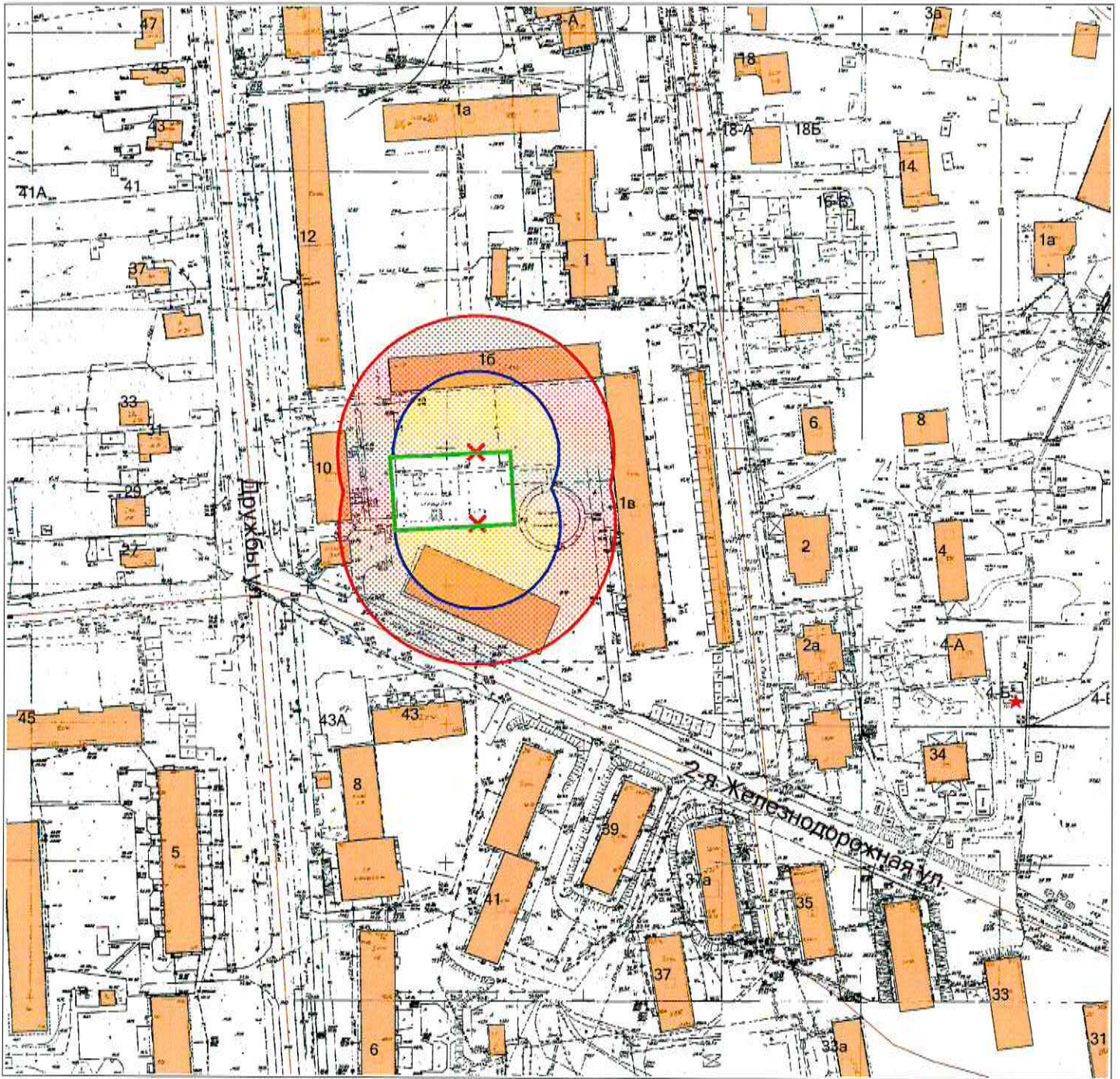


Условные обозначения





-  - граница земельного участка
-  - 30 метров до входа в стационарный объект общественного питания
-  - 50 метров до входа в стационарный объект торговли
-  - вход для посетителей в здание или обособленную территорию (при наличии)

Масштаб 1:2000
в 1 сантиметре 20 метров

61. Графическое отображение схемы границ прилегающей территории
Спортивная площадка, г.Южно-Сахалинск, плр. Луговое, ул. Гайдука, д.1

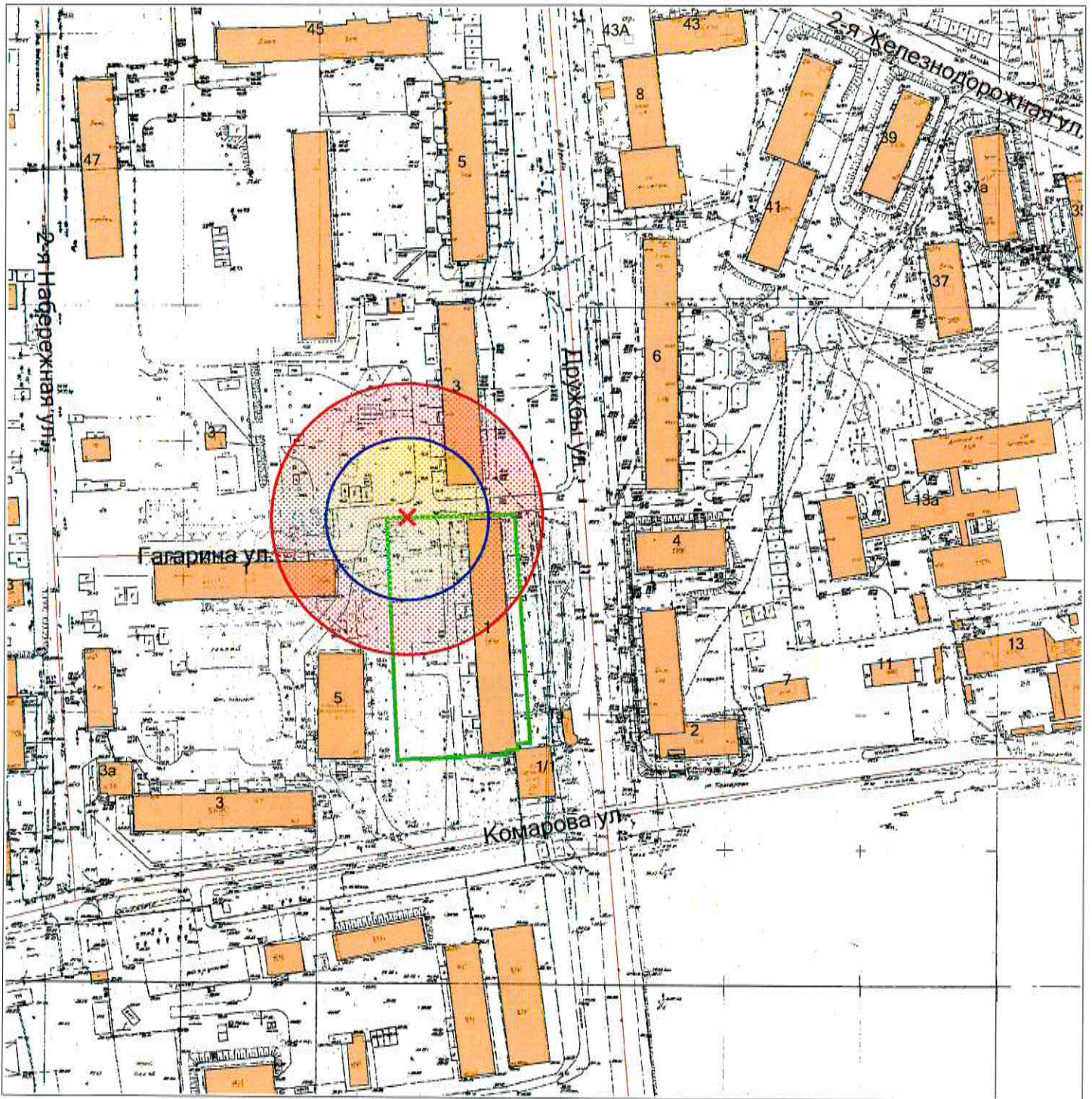


Условные обозначения





-  - граница земельного участка
-  - 30 метров до входа в стационарный объект общественного питания
-  - 50 метров до входа в стационарный объект торговли
-  - вход для посетителей в здание или обособленную территорию (при наличии)

Масштаб 1:2000
в 1 сантиметре 20 метров

62. Графическое отображение схемы границ прилегающей территории
Баскетбольная площадка, г.Южно-Сахалинск, плр. Луговое, ул. Дружбы, д.1

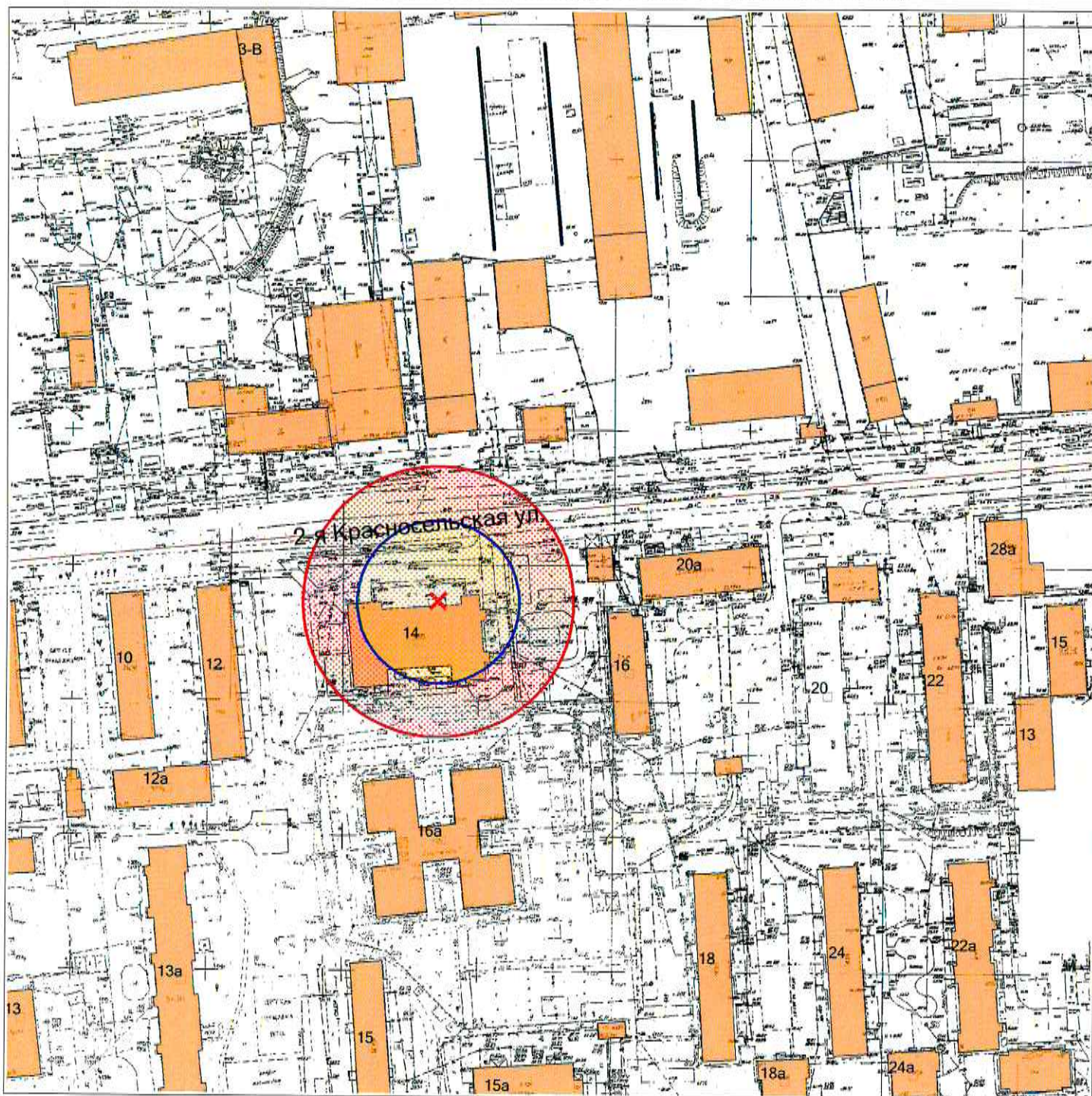


Условные обозначения





-  - граница земельного участка
-  - 30 метров до входа в стационарный объект общественного питания
-  - 50 метров до входа в стационарный объект торговли
-  - вход для посетителей в здание или обособленную территорию (при наличии)

Масштаб 1:2000
в 1 сантиметре 20 метров

7. Графическое отображение схемы границ прилегающей территории
Площадка прилегающая к зданию дома культуры «Радуга» с северной стороны,
г.Южно-Сахалинск, плр. Ново-Александровск, ул.2-я Красносельская, д. 4



Условные обозначения

-  - граница земельного участка
-  - 30 метров до входа в стационарный объект общественного питания
-  - 50 метров до входа в стационарный объект торговли
-  - вход для посетителей в здание или обособленную территорию (при наличии)

Масштаб 1:2000
в 1 сантиметре 20 метров

Приложение 53
к решению Городской Думы
города Южно-Сахалинска

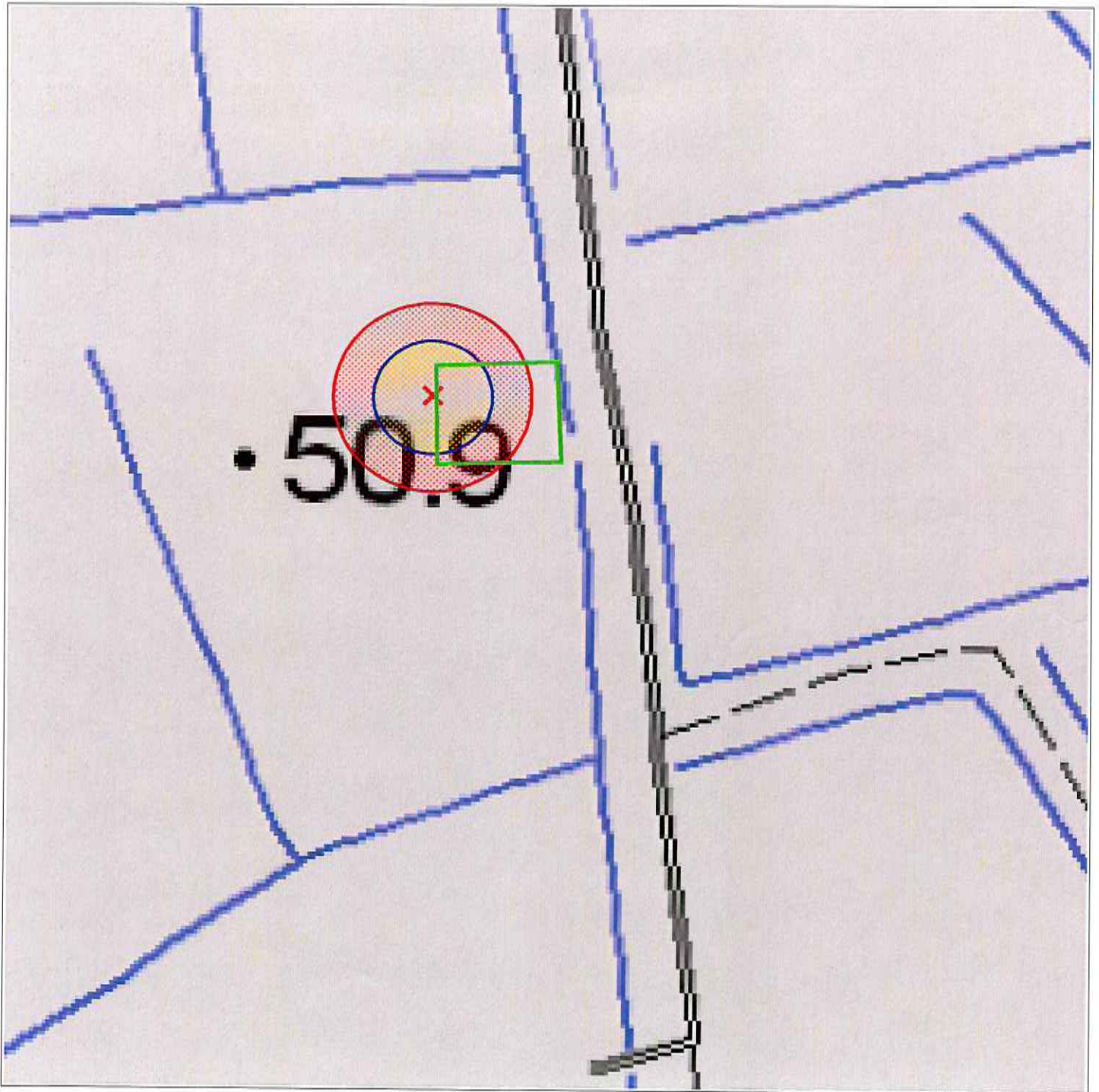
от _____ № _____

Приложение 7
к решению Городской Думы
города Южно-Сахалинска
от 27 января 2016 года № 357/21-16-5





**Графическое отображение схем границ территорий, прилегающих к местам
нахождения источников повышенной опасности, на прилегающих территориях
которых не допускается розничная продажа алкогольной продукции
в городском округе «Город Южно-Сахалинск»**

№ пп	Место нахождения источников повышенной опасности
1.	Участок магистрального газопровода: ОБТК-СПГ

1. Графическое отображение схемы границ прилегающей территории
Участок магистрального газопровода: ОБТК-СПГ



Условные обозначения

-  - граница земельного участка
-  - 30 метров до входа в стационарный объект общественного питания
-  - 50 метров до входа в стационарный объект торговли
-  - вход для посетителей в здание или обособленную территорию (при наличии)

Масштаб 1:2000
в 1 сантиметре 20 метров