





281. Графическое отображение схемы границ прилегающей территории  
Муниципальное бюджетное дошкольное образовательное учреждение детский сад  
комбинированного вида №41 «Звездочка» города Южно-Сахалинска  
г. Южно-Сахалинск, ул.Пограничная, д.22-А, помещения № 16, 18, 20, 63  
(по плану БТИ) на 1-ом этаже



Условные обозначения

-  - граница земельного участка
-  - 30 метров до входа в стационарный объект общественного питания
-  - 50 метров до входа в стационарный объект торговли
-  - вход для посетителей в здание или обособленную территорию (при наличии)

Масштаб 1:2000  
в 1 сантиметре 20 метров