

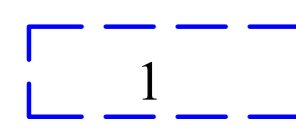





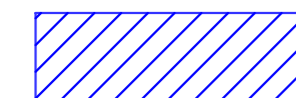



Условные обозначения

-  границы территории, в отношении которой осуществляется подготовка документации по планировке территории
-  границы кадастровых кварталов
-  границы и номера существующих и планируемых элементов планировочной структуры
-  красные линии
-  линии отступа от красных линий в целях определения места допустимого размещения зданий, строений, сооружений

Границы образуемых и изменяемых земельных участков

-  границы образуемых земельных участков
-  границы образуемых земельных участков, предполагаемых для государственных и муниципальных нужд
-  границы образуемых земельных участков, которые после образования будут относиться к территориям общего пользования
-  границы зон действия публичных сервитутов
-  границы существующих (сохраняемых) земельных участков

						02-20		
						Проект планировки с процессом межевания территории города Южно-Сахалинска в границах северной, восточной граница земельного участка с кадастровым номером 65-01-0000000-1358 автомобильная дорога Южно-Сахалинск - Охотское море - пр. Мира		
Изм.	Код. уч.	Лист	№ док.	Подп.	Дата	Страница	Лист	Листов
						Основная (утверждаемая) часть проекта межевания территории	П	3
Арх.	Кривонозко					Чертеж межевания территории (итог) М 1:2000	ООО "ДАК"	