

ОБЩЕСТВО С ОГРАНИЧЕННОЙ ОТВЕТСТВЕННОСТЬЮ  
«РЕГИОНАЛЬНАЯ СТРОИТЕЛЬНАЯ КОМПАНИЯ»  
ФИЛИАЛ «ДАЛЬНЕВОСТОЧНЫЙ»



СРО-П-182-02042013 от 25.05.2021г.

**ВНЕСЕНИЕ ИЗМЕНЕНИЙ  
В ДОКУМЕНТАЦИЮ ПО ПЛАНИРОВКЕ ТЕРРИТОРИИ  
для размещения линейного объекта регионального значения  
«СТРОИТЕЛЬСТВО АВТОМОБИЛЬНОЙ ДОРОГИ,  
СОЕДИНЯЮЩЕЙ ТРАССЫ ЮЖНО-САХАЛИНСК –  
ХОЛМСК И ЮЖНО-САХАЛИНСК – ОХА»**

**ЭТАП 1**

*ПРОЕКТ МЕЖЕВАНИЯ ТЕРРИТОРИИ*

**Основная часть проекта межевания территории  
Раздел 2 «Проект межевания территории. Текстовая часть»**

**Том 6  
1081-1-ПМ-2**

Инд. № подлин.	Подпись и дата	Взам. инв. №

ОБЩЕСТВО С ОГРАНИЧЕННОЙ ОТВЕТСТВЕННОСТЬЮ  
«РЕГИОНАЛЬНАЯ СТРОИТЕЛЬНАЯ КОМПАНИЯ»  
ФИЛИАЛ «ДАЛЬНЕВОСТОЧНЫЙ»



СРО-П-182-02042013 от 25.05.2021г.

**ВНЕСЕНИЕ ИЗМЕНЕНИЙ  
В ДОКУМЕНТАЦИЮ ПО ПЛАНИРОВКЕ ТЕРРИТОРИИ  
для размещения линейного объекта регионального значения  
«СТРОИТЕЛЬСТВО АВТОМОБИЛЬНОЙ ДОРОГИ,  
СОЕДИНЯЮЩЕЙ ТРАССЫ ЮЖНО-САХАЛИНСК –  
ХОЛМСК И ЮЖНО-САХАЛИНСК – ОХА»**

**ЭТАП 1**

*ПРОЕКТ МЕЖЕВАНИЯ ТЕРРИТОРИИ*

**Основная часть проекта межевания территории  
Раздел 2 «Проект межевания территории. Текстовая часть»**

**Том 6  
1081-1-ПМ-2**

Изн. № подлин.	
Подпись и дата	
Взам. инв. №	

Первый заместитель директора филиала  
«Дальневосточный» ООО «Региональная  
строительная компания»  
Главный инженер филиала  
«Дальневосточный» ООО «Региональная  
строительная компания»

А.В. Костоусов

В.А. Королёв



Общество с ограниченной ответственностью  
**«Лентранспроект» (ООО«ЛТП»)**

Заказчик: ООО «РСК»

**ВНЕСЕНИЕ ИЗМЕНЕНИЙ  
В ДОКУМЕНТАЦИЮ ПО ПЛАНИРОВКЕ ТЕРРИТОРИИ  
для размещения линейного объекта регионального значения  
«СТРОИТЕЛЬСТВО АВТОМОБИЛЬНОЙ ДОРОГИ,  
СОЕДИНЯЮЩЕЙ ТРАССЫ ЮЖНО-САХАЛИНСК – ХОЛМСК  
И ЮЖНО-САХАЛИНСК – ОХА»**

**ЭТАП 1**

**ПРОЕКТ МЕЖЕВАНИЯ ТЕРРИТОРИИ**

**Основная часть проекта межевания территории  
Раздел 2 «Проект межевания территории. Текстовая часть»**

**Том 6  
1081-1-ПМ-2**

**Главный инженер**

**А.В. Британ**

**Руководитель проекта**

**А.С. Самшаев**

**Санкт-Петербург  
2024**

**ВНЕСЕНИЕ ИЗМЕНЕНИЙ  
В ДОКУМЕНТАЦИЮ ПО ПЛАНИРОВКЕ ТЕРРИТОРИИ  
для размещения линейного объекта регионального значения**

**«Строительство автомобильной дороги, соединяющей трассы  
Южно-Сахалинск – Холмск и Южно-Сахалинск – Оха»**

**Этап 1**

**ПРОЕКТ МЕЖЕВАНИЯ ТЕРРИТОРИИ**

Основная часть проекта межевания территории  
Раздел 2 «Проект межевания территории. Текстовая часть»

**Том 6  
1081-1-ПМ-2**

<b>Заказчик:</b>	<b>ООО «Лентранспроект»</b>
<b>Исполнитель:</b>	<b>ООО «КРТ Система»</b>

**Генеральный директор**

**Исполнительный директор**







**А.В. Сердюков**

**В.В. Алексеев**





### Состав документации по планировке территории

№ тома	Шифр	Наименование
<b>ПРОЕКТ ПЛАНИРОВКИ ТЕРРИТОРИИ</b>		
<b>Основная часть проекта планировки территории</b>		
<i>Раздел 1 «Проект планировки территории. Графическая часть»</i>		
Том 1	1081-1-ПП-1	Проект планировки территории. Графическая часть
<i>Раздел 2 «Положение о размещении линейных объектов»</i>		
Том 2	1081-1-ПП-2	Проект планировки территории. Положение о размещении линейных объектов
<b>Материалы по обоснованию проекта планировки территории</b>		
<i>Раздел 3 «Материалы по обоснованию проекта планировки территории. Графическая часть»</i>		
Том 3	1081-1-ПП-3	Материалы по обоснованию проекта планировки территории. Графическая часть.
<i>Раздел 4 «Материалы по обоснованию проекта планировки территории. Пояснительная записка»</i>		
Том 4	1081-1-ПП-4	Материалы по обоснованию проекта планировки территории. Пояснительная записка
<b>ПРОЕКТ МЕЖЕВАНИЯ ТЕРРИТОРИИ</b>		
<b>Основная часть проекта межевания территории</b>		
<i>Раздел 1 «Проект межевания территории. Графическая часть»</i>		
Том 5	1081-1-ПМ-1	Проект межевания территории. Графическая часть
<i>Раздел 2 «Проект межевания территории. Текстовая часть»</i>		
Том 6	1081-1-ПМ-2	Проект межевания территории. Текстовая часть
<b>Материалы по обоснованию проекта межевания территории</b>		
<i>Раздел 3 «Материалы по обоснованию проекта межевания территории. Графическая часть»</i>		
Том 7	1081-1-ПМ-3	Материалы по обоснованию проекта межевания территории. Графическая часть
<i>Раздел 4 «Материалы по обоснованию проекта межевания территории. Пояснительная записка»</i>		
Том 8	1081-1-ПМ-4	Материалы по обоснованию проекта межевания территории. Пояснительная записка

						1081-1-ДПТ		
Изм.	Кол.уч.	Лист	№ док	Подпись	Дата			
Разработал	Косынкина				04.2024	Стадия	Лист	Листов
Проверил	Божук				04.2024	ДПТ	1	1
Рук. отдела	Божук				04.2024	ООО «КРТ Система»		
Нормоконтроль	Косынкина				04.2024			
Состав документации по планировке территории								

### Содержание

№ п/п	Наименование	№ стр.
	<b>Текстовая часть</b>	
1.	Перечень образуемых земельных участков, в том числе условные номера образуемых земельных участков, номера характерных точек образуемых земельных участков, кадастровые номера земельных участков, из которых образуются земельные участки, площадь образуемых земельных участков, способы образования земельных участков	7
2.	Сведения об отнесении (неотнесении) образуемых земельных участков к территории общего пользования	18
3.	Целевое назначение лесов, вид (виды) разрешенного использования лесного участка, количественные и качественные характеристики лесного участка, сведения о нахождении лесного участка в границах особо защитных участков лесов (в случае, если подготовка проекта межевания территории осуществляется в целях определения местоположения границ образуемых и (или) изменяемых лесных участков)	18
4.	Условные номера образуемых земельных участков, кадастровые номера или иные ранее присвоенные государственные учетные номера существующих земельных участков, в отношении которых предполагаются их резервирование и (или) изъятие для государственных нужд, их адреса или описание местоположения, перечень и адреса расположенных на таких земельных участках объектов недвижимого имущества (при наличии сведений о них в Едином государственном реестре недвижимости)	18
5.	Перечень кадастровых номеров существующих земельных участков, на которых линейный объект может быть размещен на условиях сервитута, публичного сервитута, их адреса или описание местоположения, перечень и адреса расположенных на таких земельных участках объектов недвижимого имущества (при наличии сведений о них в Едином государственном реестре недвижимости)	26
6.	Сведения об отнесении образуемого земельного участка к определенной категории земель или сведения о необходимости перевода земельного участка из состава земель одной категории в другую	64
7.	Перечень координат характерных точек образуемых земельных участков	69

						1081-1-ПМ-2		
Изм.	Кол.уч.	Лист	№ док	Подпись	Дата	Содержание		
Разработал	Матвеев				04.2024			
Проверил	Асташкина				04.2024			
Рук. отдела	Седова				04.2024			
Нормоконтроль	Кутдусова				04.2024			
						Стадия	Лист	Листов
						ДПТ	1	2
						ООО «КРТ Система»		

№ п/п	Наименование	№ стр.
	<b>Текстовая часть</b>	
8.	Сведения о границах территории, применительно к которой осуществляется подготовка проекта межевания, содержащие перечень координат характерных точек таких границ в системе координат, используемой для ведения Единого государственного реестра недвижимости	87
9.	Вид разрешенного использования образуемых земельных участков, предназначенных для размещения линейных объектов и объектов капитального строительства, проектируемых в составе линейного объекта, а также существующих земельных участков, занятых линейными объектами и объектами капитального строительства, входящими в состав линейных объектов, в соответствии с проектом планировки территории	110

						1081-1-ПМ-2	Лист
Изм.	Кол.уч.	Лист	№ док	Подпись	Дата		2

## Проект межевания территории. Текстовая часть

### 1. Перечень образуемых земельных участков, в том числе условные номера образуемых земельных участков, номера характерных точек образуемых земельных участков, кадастровые номера земельных участков, из которых образуются земельные участки, площадь образуемых земельных участков, способы образования земельных участков

Внесение изменений осуществляется в проект межевания территории, утвержденный в составе документации по планировке территории распоряжением Министерства архитектуры и градостроительства Сахалинской области от 07.12.2021 № 3.39-52-р с учетом внесения изменений в проект межевания территории, утвержденных распоряжением Министерства архитектуры и градостроительства Сахалинской области от 04.07.2022 № 3.39-51-р, от 15.09.2022 № 3.39-65-р, от 16.12.2022 № 3.39-90-р, от 22.05.2023 № 3.39-23-р, от 27.10.2023 № 3.39-50-р в связи с необходимостью образования земельных участков для строительства, эксплуатации инженерных сетей, проектируемых в составе линейного объекта, и изменением зон планируемого размещения, устанавливаемых проектом планировки территории.

В рамках настоящего внесения изменений в проект межевания территории из утвержденной документации по планировке территории исключаются публичные сервитуты, ранее предполагаемые к установлению в границах зон планируемого размещения линейных объектов (автомобильной дороги общего пользования регионального значения (на период эксплуатации) для строительства эксплуатации инженерных сетей, проектируемых в составе линейного объекта (контуры 3-7). Вместо них документацией предусмотрено образование земельных участков (условные номера 45-52).

В рамках реализации ранее утвержденной документации по планировке территории линейного объекта «Строительство автомобильной дороги, соединяющей трассы Южно-Сахалинск - Холмск и Южно-Сахалинск – Оха. Этап 1» (далее – Объект) проведены кадастровые работы, в результате которых образованы следующие земельные участки:

- 65:05:0000037:238, 65:00:0000000:5074, 65:05:0000000:1248, 65:05:0000009:589, 65:00:0000000:5075, 65:05:0000009:583, 65:05:0000009:570, 65:00:0000000:5076, 65:02:0000043:772, 65:02:0000039:4825, 65:05:0000009:158, 65:00:0000000:5077, 65:01:0205003:618, 65:02:0000039:4826, 65:02:0000040:2615, 65:05:0000009:597, 65:02:0000040:2645, 65:02:0000043:770, 65:02:0000043:771, 65:00:0000000:5066,

						1081-1-ПМ-2				
Изм.	Кол.уч	Лист	№док	Подп.	Дата	Текстовая часть				
Разработал	Асташкина		<i>Асташкина</i>	04.2024	Стадия				Лист	Листов
Проверил	Матвеев		<i>Матвеев</i>	04.2024	ДПТ				1	110
Рук.отдела	Седова		<i>Седова</i>	04.2024	ООО «КРТ Система»					
Н. контр.	Кутдусова		<i>Кутдусова</i>	04.2024						



65:00:0000000:5080, 65:05:0000009:588, 65:01:0000000:3235, 65:02:0000043:790, 65:02:0000043:766, 65:05:0000037:237, 65:05:0000009:581, 65:05:0000009:579, 65:05:0000009:576, 65:05:0000009:610 – земельные участки общей площадью 519 233 кв.м, в отношении которых зарегистрировано право собственности или право постоянного (бессрочного) пользования Государственного казенного учреждения «Управление автомобильных дорог Сахалинской области»;

- 65:02:0000043:791, 65:05:0000032:117, 65:02:0000039:3498, 65:02:0000039:4618, 65:02:0000039:4617, 65:02:0000039:4619, 65:05:0000037:239, 65:02:0000043:767, 65:05:0000037:242, 65:02:0000039:4817, 65:05:0000009:649, 65:05:0000009:650, 65:02:0000043:800 – земельные участки общей площадью 121 798 кв.м, в отношении которых необходимо закончить проведение работ по оформлению прав Государственного казенного учреждения «Управление автомобильных дорог Сахалинской области».

Общая площадь зон планируемого размещения линейного объекта - автомобильной дороги общего пользования регионального значения (на период эксплуатации) – составляет 728 229 кв. м. Из них:

1) 641 031 кв.м – площадь существующих земельных участков, ранее образованных в рамках реализации ранее утвержденной документации по планировке территории Объекта, из них:

- в отношении земельных участков общей площадью 519 233 кв.м права оформлены;
- в отношении земельных участков общей площадью 121 798 кв.м требуется оформление прав путем завершения процедуры изъятия для государственных нужд;

2) 57 572 кв.м – площадь образуемых земельных участков в рамках внесения изменений в документацию по планировке территории Объекта, из них:

- в отношении образуемых земельных участков общей площадью 47 741 кв.м не предполагается изъятие для государственных нужд;
- в отношении образуемых земельных участков общей площадью 9 831 кв.м предполагается изъятие для государственных нужд;

3) 29 626 кв.м - площадь публичных сервитутов, устанавливаемых для устройства пересечений автомобильных дорог с автомобильными дорогами или примыканий автомобильных дорог к другим автомобильным дорогам в границах полосы отвода автомобильной дороги.

Общая площадь границ территории, необходимой для обеспечения строительства - автомобильной дороги общего пользования регионального значения - составляет 49 224 кв. м:

						1081-1-ПМ-2	Лист
							2
Изм.	Кол.уч	Лист	№док	Подп.	Дата		

- 49 224 кв.м - площадь публичных сервитутов, подлежащих установлению для обеспечения строительства линейных объектов инфраструктуры, строительства, реконструкции объектов инфраструктуры.

Кроме того, проектом планировки территории, в составе которого разработан проект межевания, установлена зона планируемого размещения объектов капитального строительства в составе линейных объектов, подлежащих реконструкции в связи с изменением их местоположения (трансформаторной подстанции), в границах которой проектом межевания предусмотрено установление публичного сервитута на период эксплуатации площадью 205 кв.м для её размещения.

Таблица 1. Перечень образуемых земельных участков

№ п/п	№ участка на чертеже	Условные номера образуемых земельных участков	Номера характерных точек образуемых земельных участков	Кадастровые номера земельных участков, из которых образуются земельные участки	Площадь образуемых земельных участков, кв. м	Способ образования земельного участка
<b>В границах зон планируемого размещения линейного объекта - автомобильной дороги общего пользования регионального значения (на период эксплуатации)</b>						
1	1	65:05:0000009:3У1	1-4	65:05:0000009	125	Образование земельного участка из земель, находящихся в государственной или муниципальной собственности
2	2	65:00:0000000:3У2	1-5	65:00:0000000	152	Образование земельного участка из земель, находящихся в государственной или муниципальной собственности
3	3	65:02:0000043:18:3У3	1-4	65:02:0000043:18	369	Образование земельного участка путем раздела с сохранением исходного в измененных границах

№ п/п	№ участка на чертеже	Условные номера образуемых земельных участков	Номера характерных точек образуемых земельных участков	Кадастровые номера земельных участков, из которых образуются земельные участки	Площадь образуемых земельных участков, кв. м	Способ образования земельного участка
4	4	65:05:0000000:9:3У4 (65:05:0000009:7:3У4)	1-12	ЕЗ 65:05:0000000:9 (65:05:0000009:7)	4122	Образование земельного участка путем раздела с сохранением исходного в измененных границах
5	5	65:01:0205003:3У5	1-9	65:01:0205003	8333	Образование земельного участка из земель, находящихся в государственной или муниципальной собственности
6	6	65:01:0000000:1214:3У6	1-7 1-3	65:01:0000000:1214	378	Образование земельного участка путем раздела с сохранением исходного в измененных границах
7	7	65:02:0000043:61:3У7	1-9	65:02:0000043:61	61	Образование земельного участка путем раздела с сохранением исходного в измененных границах
8	8	65:01:0205004:144:3У8	1-6	65:01:0205004:144	10	Образование земельного участка путем раздела с сохранением исходного в измененных границах

Изм.	Кол.уч	Лист	№док	Подп.	Дата
------	--------	------	------	-------	------

№ п/п	№ участка на чертеже	Условные номера образуемых земельных участков	Номера характерных точек образуемых земельных участков	Кадастровые номера земельных участков, из которых образуются земельные участки	Площадь образуемых земельных участков, кв. м	Способ образования земельного участка
9	9	65:05:0000037:201:3У9	1-10	65:05:0000037:201	544	Образование земельного участка путем раздела с сохранением исходного в измененных границах
10	10	65:02:0000040:514:3У10	1-9	65:02:0000040:514	1308	Образование земельного участка путем раздела с сохранением исходного в измененных границах
11	11	65:01:0000000:3У11	1-4	65:01:0000000	128	Образование земельного участка из земель, находящихся в государственной или муниципальной собственности
12	12	65:05:0000000:1111:3У12	1-6	65:05:0000000:1111	487	Образование земельного участка путем раздела с сохранением исходного в измененных границах
13	13	65:05:0000037:58:3У13	1-4	65:05:0000037:58	32	Образование земельного участка путем раздела с сохранением исходного в измененных границах

№ п/п	№ участка на чертеже	Условные номера образуемых земельных участков	Номера характерных точек образуемых земельных участков	Кадастровые номера земельных участков, из которых образуются земельные участки	Площадь образуемых земельных участков, кв. м	Способ образования земельного участка
14	14	65:02:0000000:117:3У14	1-8 1-9	65:02:0000000:117	907	Образование земельного участка путем раздела с сохранением исходного в измененных границах
15	15	65:02:0000039:2909:3У15	1-4	65:02:0000039:2909	153	Образование земельного участка путем раздела с сохранением исходного в измененных границах
16	16	65:05:0000009:577:3У16	1-4	65:05:0000009:577	149	Образование земельного участка путем раздела с сохранением исходного в измененных границах
17	17	65:05:0000009:580:3У17	1-4 1-4 1-6	65:05:0000009:580	727	Образование земельного участка путем раздела с сохранением исходного в измененных границах
18	18	65:02:0000043:3У18	1-17	65:02:0000043	2651	Образование земельного участка из земель, находящихся в государственной или муниципальной собственности

Изм.	Кол.уч	Лист	№док	Подп.	Дата
------	--------	------	------	-------	------

№ п/п	№ участка на чертеже	Условные номера образуемых земельных участков	Номера характерных точек образуемых земельных участков	Кадастровые номера земельных участков, из которых образуются земельные участки	Площадь образуемых земельных участков, кв. м	Способ образования земельного участка
19	19	65:02:0000043:3У19	1-12	65:02:0000043	1981	Образование земельного участка из земель, находящихся в государственной или муниципальной собственности
20	20	65:01:0205004:3У20	1-29	65:01:0205004	1906	Образование земельного участка из земель, находящихся в государственной или муниципальной собственности
21	21	65:02:0000043:3У21	1-22	65:02:0000043	2059	Образование земельного участка из земель, находящихся в государственной или муниципальной собственности
22	22	65:01:0205003:3У22	1-21	65:01:0205003	655	Образование земельного участка из земель, находящихся в государственной или муниципальной собственности
23	23	65:02:0000043:3У23	1-4	65:02:0000043	650	Образование земельного участка из земель, находящихся в государственной или муниципальной собственности

Изм.	Кол.уч	Лист	№док	Подп.	Дата
------	--------	------	------	-------	------

№ п/п	№ участка на чертеже	Условные номера образуемых земельных участков	Номера характерных точек образуемых земельных участков	Кадастровые номера земельных участков, из которых образуются земельные участки	Площадь образуемых земельных участков, кв. м	Способ образования земельного участка
24	24	65:05:0000009:3У24	1-9	65:05:0000009	6752	Образование земельного участка из земель, находящихся в государственной или муниципальной собственности
25	25	65:02:0000043:3У25	1-4	65:02:0000043	332	Образование земельного участка из земель, находящихся в государственной или муниципальной собственности
26	26	65:02:0000040:3У26	1-16	65:02:0000040	180	Образование земельного участка из земель, находящихся в государственной или муниципальной собственности
27	27	65:02:0000040:3У27	1-8	65:02:0000040	168	Образование земельного участка из земель, находящихся в государственной или муниципальной собственности
28	28	65:02:0000040:3У28	1-4	65:02:0000040	132	Образование земельного участка из земель, находящихся в государственной или муниципальной собственности

Изм.	Кол.уч	Лист	№док	Подп.	Дата
------	--------	------	------	-------	------

№ п/п	№ участка на чертеже	Условные номера образуемых земельных участков	Номера характерных точек образуемых земельных участков	Кадастровые номера земельных участков, из которых образуются земельные участки	Площадь образуемых земельных участков, кв. м	Способ образования земельного участка
29	29	65:02:0000043:3У29	1-4	65:02:0000043	76	Образование земельного участка из земель, находящихся в государственной или муниципальной собственности
30	30	65:01:0205003:3У30	1-10	65:01:0205003	107	Образование земельного участка из земель, находящихся в государственной или муниципальной собственности
31	31	65:02:0000040:3У31	1-4	65:02:0000040	83	Образование земельного участка из земель, находящихся в государственной или муниципальной собственности
32	32	65:05:0000010:274:3У32	1-4	65:05:0000010:274	79	Образование земельного участка путем раздела с сохранением исходного в измененных границах
33	33	65:05:0000009:3У33	1-6	65:05:0000009	521	Образование земельного участка из земель, находящихся в государственной или муниципальной собственности



№ п/п	№ участка на чертеже	Условные номера образуемых земельных участков	Номера характерных точек образуемых земельных участков	Кадастровые номера земельных участков, из которых образуются земельные участки	Площадь образуемых земельных участков, кв. м	Способ образования земельного участка
34	34	65:02:0000040:3У34	1-5	65:02:0000040	76	Образование земельного участка из земель, находящихся в государственной или муниципальной собственности
35	35	65:05:0000009:3У35	1-8	65:05:0000009	2039	Образование земельного участка из земель, находящихся в государственной или муниципальной собственности
36	36	65:02:0000039:3У36	1-3	65:02:0000039	45	Образование земельного участка из земель, находящихся в государственной или муниципальной собственности
37	37	65:01:0205003:3У37	1-5	65:01:0205003	86	Образование земельного участка из земель, находящихся в государственной или муниципальной собственности
38	38	65:01:0205003:3У38	1-7	65:01:0205003	52	Образование земельного участка из земель, находящихся в государственной или муниципальной собственности

Изм.	Кол.уч	Лист	№док	Подп.	Дата
------	--------	------	------	-------	------

№ п/п	№ участка на чертеже	Условные номера образуемых земельных участков	Номера характерных точек образуемых земельных участков	Кадастровые номера земельных участков, из которых образуются земельные участки	Площадь образуемых земельных участков, кв. м	Способ образования земельного участка
39	39	65:01:0205003:3У39	1-4	65:01:0205003	119	Образование земельного участка из земель, находящихся в государственной или муниципальной собственности
40	40	65:01:0205003:3У40	1-4	65:01:0205003	88	Образование земельного участка из земель, находящихся в государственной или муниципальной собственности
41	41	65:01:0205003:3У41	1-8	65:01:0205003	528	Образование земельного участка из земель, находящихся в государственной или муниципальной собственности
42	42	65:05:0000009:3У42	1-13	65:05:0000009	16597	Образование земельного участка из земель, находящихся в государственной или муниципальной собственности
43	43	65:05:0000009:611:3У43	1-4	65:05:0000009:611	25	Образование земельного участка путем раздела с сохранением исходного в измененных границах

Изм.	Кол.уч	Лист	№док	Подп.	Дата
------	--------	------	------	-------	------

№ п/п	№ участка на чертеже	Условные номера образуемых земельных участков	Номера характерных точек образуемых земельных участков	Кадастровые номера земельных участков, из которых образуются земельные участки	Площадь образуемых земельных участков, кв. м	Способ образования земельного участка
44	44	65:05:0000009:191:3У44	1-4	65:05:0000009:191	299	Образование земельного участка путем раздела с сохранением исходного в измененных границах
45	45	65:02:0000039:318:3У45	1-6	65:02:0000039:318	144	Образование земельного участка путем раздела с сохранением исходного в измененных границах
46	46	65:02:0000043:124:3У46	1-5	65:02:0000043:124	37	Образование земельного участка путем раздела с сохранением исходного в измененных границах
47	47	65:01:0205003:3У47	1-11	65:01:0205003	293	Образование земельного участка из земель, находящихся в государственной или муниципальной собственности
48	48	65:02:0000043:3У48	1-14	65:02:0000043	441	Образование земельного участка из земель, находящихся в государственной или муниципальной собственности

Изм.	Кол.уч	Лист	№док	Подп.	Дата
------	--------	------	------	-------	------

№ п/п	№ участка на чертеже	Условные номера образуемых земельных участков	Номера характерных точек образуемых земельных участков	Кадастровые номера земельных участков, из которых образуются земельные участки	Площадь образуемых земельных участков, кв. м	Способ образования земельного участка
49	49	65:02:0000039:3У49	1-5	65:02:0000039	113	Образование земельного участка из земель, находящихся в государственной или муниципальной собственности
50	50	65:02:0000039:3У50	1-4	65:02:0000039	96	Образование земельного участка из земель, находящихся в государственной или муниципальной собственности
51	51	65:02:0000043:3У51	1-7	65:02:0000043	73	Образование земельного участка из земель, находящихся в государственной или муниципальной собственности
52	52	65:02:0000043:3У52	1-4	65:02:0000043	104	Образование земельного участка из земель, находящихся в государственной или муниципальной собственности
<b>Итого в границах зон планируемого размещения линейного объекта - автомобильной дороги общего пользования регионального значения (на период эксплуатации):</b>					<b>57572</b>	

## 2. Сведения об отнесении (неотнесении) образуемых земельных участков к территории общего пользования

Все образуемые земельные участки в границах красных линий, подлежащих установлению в проекте планировки территории Объекта, будут относиться к территориям общего пользования.

**3. Целевое назначение лесов, вид (виды) разрешенного использования лесного участка, количественные и качественные характеристики лесного участка, сведения о нахождении лесного участка в границах особо защитных участков лесов (в случае, если подготовка проекта межевания территории осуществляется в целях определения местоположения границ образуемых и (или) изменяемых лесных участков)**

В границах разработки проекта межевания территории земли лесного фонда отсутствуют. Раздел не разрабатывается.

**4. Условные номера образуемых земельных участков, кадастровые номера или иные ранее присвоенные государственные учетные номера существующих земельных участков, в отношении которых предполагаются их резервирование и (или) изъятие для государственных нужд, их адреса или описание местоположения, перечень и адреса расположенных на таких земельных участках объектов недвижимого имущества (при наличии сведений о них в Едином государственном реестре недвижимости)**

Для строительства Объекта требуется проведение процедуры изъятия земельных участков для государственных нужд. В данном разделе перечислены условные номера образуемых земельных участков, подлежащих изъятию, а также кадастровые номера существующих земельных участков, которые целиком подлежат изъятию для государственных нужд, в том числе в отношении которых уже запущена процедура изъятия, но на момент разработки проекта межевания еще не завершена.

						1081-1-ПМ-2	Лист
							14
Изм.	Кол.уч	Лист	№док	Подп.	Дата		

Таблица 2. Перечень земельных участков, в отношении которых предполагается их изъятие для государственных нужд

№ п/п	№ участка на чертеже	Условные номера образуемых земельных участков / кадастровые номера существующих земельных участков	Адреса образуемых земельных участков / существующих земельных участков	Площадь образуемых земельных участков / существующих земельных участков, кв.м	Объекты недвижимости, расположенные на образуемых земельных участках	Адреса объектов недвижимости, расположенных на образуемых земельных участках
<b>В границах зон планируемого размещения линейного объекта - автомобильной дороги общего пользования регионального значения (на период эксплуатации)</b>						
1	3	65:02:0000043:18:3У3	Сахалинская область, г. Южно-Сахалинск	369	65:02:0000043:601	Российская Федерация, Сахалинская область, г Южно-Сахалинск, севернее автодороги "Кирпичный завод-д/д "Ласточка", восточнее СНТ "Бодрость"
2	4	65:05:0000000:9:3У4 (65:05:0000009:7:3У4)	обл. Сахалинская, р-н Анивский, с. Троицкое	4122	-	-
3	6	65:01:0000000:1214:3У6	Сахалинская область, г Южно-Сахалинск, южнее д/д «Ласточка» (район «Геолог»)	378	-	-
4	7	65:02:0000043:61:3У7	Сахалинская область, г. Южно-Сахалинск	61	-	-
5	8	65:01:0205004:144:3У8	Сахалинская область, г Южно-Сахалинск, район пионерского лагеря "Геолог", сдт "Тюльпан", уч 71	10	65:01:0205004:322	Российская Федерация, Сахалинская область, г Южно-Сахалинск, район пионерского лагеря "Геолог", сдт "Тюльпан", уч 71
6	9	65:05:0000037:201:3У9	Российская Федерация, Сахалинская область, Анвиский район, с. Троицкое, ул. Центральная	544	-	-

№ п/п	№ участка на чертеже	Условные номера образуемых земельных участков / кадастровые номера существующих земельных участков	Адреса образуемых земельных участков / существующих земельных участков	Площадь образуемых земельных участков / существующих земельных участков, кв.м	Объекты недвижимости, расположенные на образуемых земельных участках	Адреса объектов недвижимости, расположенных на образуемых земельных участках
7	10	65:02:0000040:514:3У10	Сахалинская область, г. Южно-Сахалинск	1308	-	-
8	12	65:05:0000000:1111:3У12	Сахалинская обл., Анивский р-н.	487	-	-
9	13	65:05:0000037:58:3У13	Россия, Сахалинская область, р-н Анивский, с Троицкое, ул Центральная, 4а	32	65:05:0000037:71	Россия, Сахалинская область, р-н Анивский, с Троицкое, ул Центральная, д 4А
10	14	65:02:0000000:117:3У14	Сахалинская область, г Южно-Сахалинск, в районе 13-15 км ул Холмская, западнее с Дальнее	907	-	-
11	15	65:02:0000039:2909:3У15	Сахалинская область, городской округ "Город Южно-Сахалинск", северо-западнее с Дальнее, на левом берегу р Славута	153	-	-
12	16	65:05:0000009:577:3У16	Российская Федерация, Сахалинская область, Анивский район	149	-	-

№ п/п	№ участка на чертеже	Условные номера образуемых земельных участков / кадастровые номера существующих земельных участков	Адреса образуемых земельных участков / существующих земельных участков	Площадь образуемых земельных участков / существующих земельных участков, кв.м	Объекты недвижимости, расположенные на образуемых земельных участках	Адреса объектов недвижимости, расположенных на образуемых земельных участках
13	17	65:05:0000009:580:3У17	Российская Федерация, Сахалинская область, Анивский район	727	65:05:0000000:775; 65:05:0000009:268; 65:05:0000009:265; 65:05:0000009:266	Сахалинская область, р-н Анивский; Сахалинская область, р-н Анивский, с Троицкое, территория животноводческого комплекса; Сахалинская область, р-н Анивский, с Троицкое, территория животноводческого комплекса; Сахалинская область, р-н Анивский, с Троицкое, территория животноводческого комплекса
14	32	65:05:0000010:274:3У32	Сахалинская, р-н Анивский.	79	-	-
15	43	65:05:0000009:611:3У43	Российская Федерация, Сахалинская область, р-н Анивский, земли совхоза "Южно-Сахалинский"	25	-	-
16	44	65:05:0000009:191:3У44	обл. Сахалинская, р-н Анивский	299	-	-
17	-	65:02:0000043:791 (65:02:0000000:117)	Российская Федерация, Сахалинская область	41137	-	-
18	-	65:05:0000032:117	обл. Сахалинская, р-н Анивский, с. Троицкое	57	-	-



№ п/п	№ участка на чертеже	Условные номера образуемых земельных участков / кадастровые номера существующих земельных участков	Адреса образуемых земельных участков / существующих земельных участков	Площадь образуемых земельных участков / существующих земельных участков, кв.м	Объекты недвижимости, расположенные на образуемых земельных участках	Адреса объектов недвижимости, расположенных на образуемых земельных участках
19	-	65:02:0000039:3498	Россия, Сахалинская область, городской округ "Город Южно-Сахалинск", северо-западнее с Дальнее, на левом берегу р Славута	2589	-	-
20	-	65:02:0000039:4618	Российская Федерация, Сахалинская область, городской округ "Город Южно-Сахалинск", северо-западнее с Дальнее, на левом берегу р Славута	766	-	-
21	-	65:02:0000039:4617	Российская Федерация, Сахалинская область, городской округ "Город Южно-Сахалинск", северо-западнее с Дальнее, на левом берегу р Славута	94	-	-
22	-	65:02:0000039:4619	Российская Федерация, Сахалинская область, городской округ "Город Южно-Сахалинск", северо-западнее с Дальнее, на левом берегу р Славута	22726	-	-
23	-	65:05:0000037:239 (65:05:0000037:216)	Российская Федерация, Сахалинская область, Анивский район,	465	-	-

№ п/п	№ участка на чертеже	Условные номера образуемых земельных участков / кадастровые номера существующих земельных участков	Адреса образуемых земельных участков / существующих земельных участков	Площадь образуемых земельных участков / существующих земельных участков, кв.м	Объекты недвижимости, расположенные на образуемых земельных участках	Адреса объектов недвижимости, расположенных на образуемых земельных участках
			с Троицкое, ул Центральная			
24	-	65:02:0000043:767 (65:01:0205001:257)	Российская Федерация, Сахалинская область, г Южно-Сахалинск, к северу от дороги, ведущей на кладбищенский комплекс	19226	-	-
25	-	65:05:0000037:242 (65:05:0000037:215)	Сахалинская область, р-н Анивский, с Троицкое, ул Центральная	297	-	-
26	-	65:02:0000039:4817 (65:02:0000039:4616)	Российская Федерация, Сахалинская область, городской округ "Город Южно-Сахалинск", северо-западнее с Дальнее, на левом берегу р Славута	669	-	-

№ п/п	№ участка на чертеже	Условные номера образуемых земельных участков / кадастровые номера существующих земельных участков	Адреса образуемых земельных участков / существующих земельных участков	Площадь образуемых земельных участков / существующих земельных участков, кв.м	Объекты недвижимости, расположенные на образуемых земельных участках	Адреса объектов недвижимости, расположенных на образуемых земельных участках
27	-	65:05:0000009:649 (65:05:0000009:108 (65:05:0000009:105))	Российская Федерация, Сахалинская область, Анивский р-н	14308	65:00:0000000:115, 65:00:0000000:118, 65:22:0000000:1379	Сахалинская область, Ногликский, Тымовский, Смирныховский, Поронайский, Макаровский, Долинский, Анивский, Корсаковский районы... Сахалинская область, Ногликский, Тымовский, Смирныховский, Поронайский, Макаровский, Долинский, Анивский, Корсаковский районы... Сахалинская область, Ногликский, Тымовский, Смирныховский, Поронайский, Макаровский, Долинский, Анивский, Корсаковский районы...

Изм.	Кол.уч	Лист	№док	Подп.	Дата

№ п/п	№ участка на чертеже	Условные номера образуемых земельных участков / кадастровые номера существующих земельных участков	Адреса образуемых земельных участков / существующих земельных участков	Площадь образуемых земельных участков / существующих земельных участков, кв.м	Объекты недвижимости, расположенные на образуемых земельных участках	Адреса объектов недвижимости, расположенных на образуемых земельных участках
28	-	65:02:0000043:800 (65:00:0000000:4 (65:02:0000043:4))	Российская Федерация, Сахалинская область, г Южно-Сахалинск	7982	65:00:0000000:115, 65:00:0000000:118, 65:22:0000000:1379	Сахалинская область, Ногликский, Тымовский, Смирныховский, Поронайский, Макаровский, Долинский, Анивский, Корсаковский районы... Сахалинская область, Ногликский, Тымовский, Смирныховский, Поронайский, Макаровский, Долинский, Анивский, Корсаковский районы... Сахалинская область, Ногликский, Тымовский, Смирныховский, Поронайский, Макаровский, Долинский, Анивский, Корсаковский районы...
29	-	65:05:0000009:650 (65:05:0000000:9 (65:05:0000009:7))	Российская Федерация, Сахалинская область, Анивский р-н	11482	-	-
30	45	65:02:0000039:318:3У45	Сахалинская область, г Южно-Сахалинск, по западной стороне автодороги "Дальнее - Елочки", на территории	144	-	-

№ п/п	№ участка на чертеже	Условные номера образуемых земельных участков / кадастровые номера существующих земельных участков	Адреса образуемых земельных участков / существующих земельных участков	Площадь образуемых земельных участков / существующих земельных участков, кв.м	Объекты недвижимости, расположенные на образуемых земельных участках	Адреса объектов недвижимости, расположенных на образуемых земельных участках
			дачного некоммерческого товарищества «Снегири»			
31	46	65:02:0000043:124:3У46	Сахалинская область, г Южно-Сахалинск, в 2 км западнее с Дальнее на бывших землях Свинокомплекса "Ленинское Знамя"	37	-	-
<b>Итого в границах зон планируемого размещения линейного объекта - автомобильной дороги общего пользования регионального значения (на период эксплуатации):</b>				<b>131629</b>		

Порядок изъятия земельных участков для государственных нужд описан в Главе VII.1 Земельного кодекса Российской Федерации.

**5. Перечень кадастровых номеров существующих земельных участков, на которых линейный объект может быть размещен на условиях сервитута, публичного сервитута, их адреса или описание местоположения, перечень и адреса расположенных на таких земельных участках объектов недвижимого имущества (при наличии сведений о них в Едином государственном реестре недвижимости)**

В границах зон планируемого размещения линейного объекта - автомобильной дороги общего пользования регионального значения (на период эксплуатации) проектом межевания предусмотрено установление публичных сервитутов:

- для устройства пересечений автомобильных дорог с автомобильными дорогами или примыканий автомобильных дорог к другим автомобильным дорогам в границах полосы отвода автомобильной дороги (контуры 1-2);
- для строительства, реконструкции, эксплуатации объектов электросетевого хозяйства, проектируемых в составе линейного объекта (контур 48).

Таблица 3. Перечень кадастровых номеров существующих земельных участков, на которых линейный объект может быть размещен на условиях сервитута, публичного

										Лист
										22
Изм.	Кол.уч	Лист	№док	Подп.	Дата					

сервитута, устанавливаемого в границах зон планируемого размещения линейного объекта - автомобильной дороги общего пользования регионального значения (на период эксплуатации)

№ п/п	№ участка на чертеже	Площадь контура публичного сервитута, кв. м	Кадастровые номера существующих земельных участков, на которых линейный объект может быть размещен на условиях сервитута, публичного сервитута	Адрес существующего земельного участка	Объекты недвижимости, расположенные на образуемых земельных участках	Адреса объектов недвижимости, расположенных на образуемых земельных участках
1	1	21136	65:05:0000009:10 (ЕЗ 65:05:0000000:17)	Российская Федерация, Сахалинская область, г Южно-Сахалинск, к северу от дороги, ведущей на кладбищенский комплекс	65:05:0000000:1216	-
2	2	8490	65:02:0000000:125	Сахалинская область, г Южно-Сахалинск, к северу от дороги, ведущей на кладбищенский комплекс	65:02:0000040:1882	Сахалинская область, г Южно-Сахалинск, с Елочки, севернее автодороги "Дальнее- Елочки"
					65:02:0000040:1907	Сахалинская область, г Южно-Сахалинск, с. Елочки-16 км

№ п/п	№ участка на чертеже	Площадь контура публичного сервитута, кв. м	Кадастровые номера существующих земельных участков, на которых линейный объект может быть размещен на условиях сервитута, публичного сервитута	Адрес существующего земельного участка	Объекты недвижимости, расположенные на образуемых земельных участках	Адреса объектов недвижимости, расположенных на образуемых земельных участках
						Сахалинская область, г Южно-Сахалинск, автомобильная дорога с Дальнее-Елочки
						Российская Федерация, Сахалинская область, г Южно-Сахалинск
						Сахалинская область, Ногликский, Тымовский, Смирныховский, Поронайский, Макаровский, Долинский, Анивский, Корсаковский районы, территория МО г. Южно-Сахалинск. Начало трассы нефтепровода-береговая часть залива Чайво, Ногликский район; окончание трассы нефтепровода-территория завода СПГ/ТОН, Корсаковский район.

Изм.	Кол.уч	Лист	№док	Подп.	Дата

№ п/п	№ участка на чертеже	Площадь контура публичного сервитута, кв. м	Кадастровые номера существующих земельных участков, на которых линейный объект может быть размещен на условиях сервитута, публичного сервитута	Адрес существующего земельного участка	Объекты недвижимости, расположенные на образуемых земельных участках	Адреса объектов недвижимости, расположенных на образуемых земельных участках
					65:22:0000000:1379	Сахалинская область, Ногликский, Тымовский, Смирныховский, Поронайский, Макаровский, Долинский, Анивский, Корсаковский районы, территория МО г. Южно-Сахалинск. Начало трассы газопровода-береговая часть залива Чайво, Ногликский район; окончание трассы газопровода-территория завода СПГ, Корсаковский район.



№ п/п	№ участка на чертеже	Площадь контура публичного сервитута, кв. м	Кадастровые номера существующих земельных участков, на которых линейный объект может быть размещен на условиях сервитута, публичного сервитута	Адрес существующего земельного участка	Объекты недвижимости, расположенные на образуемых земельных участках	Адреса объектов недвижимости, расположенных на образуемых земельных участках
					65:00:0000000:118	Сахалинская область, Ногликский, Тымовский, Смирныховский, Поронайский, Макаровский, Долинский, Анивский, Корсаковский районы, территория МО г. Южно-Сахалинск. Начало трассы ВОЛС-береговая часть залива Чайво, Ногликский район; конец трассы - территория завода СПГ, Корсаковский район.
<b>В границах зон планируемого размещения объектов капитального строительства в составе линейных объектов, подлежащих реконструкции в связи с изменением их местоположения (трансформаторной подстанции)</b>						
8	48	205	65:05:0000009:582	Российская Федерация, Сахалинская область, Анивский район	-	-

В границах территории, необходимой для обеспечения строительства - автомобильной дороги общего пользования регионального значения проектом межевания предусмотрено установление публичных сервитутов для строительства линейных объектов инфраструктуры; для обеспечения строительства, реконструкции объектов инфраструктуры (контуры 8-29, 31, 67-74).

Таблица 4. Перечень кадастровых номеров существующих земельных участков, на которых линейный объект может быть размещен на условиях сервитута, публичного

сервитута, устанавливаемого в границах территории, необходимой для обеспечения строительства - автомобильной дороги общего пользования регионального значения

№ п/п	№ участка на чертеже	Площадь контура публичного сервитута, кв. м	Кадастровые номера существующих земельных участков, на которых линейный объект может быть размещен на условиях сервитута, публичного сервитута	Адрес существующего земельного участка	Объекты недвижимости, расположенные на образуемых земельных участках	Адреса объектов недвижимости, расположенных на образуемых земельных участках
1	8	359	65:02:0000039	-	-	-
			65:02:0000040	-	-	-
2	9	37	65:05:0000009:580	Российская Федерация, Сахалинская область, Анивский район	65:05:0000000:775	Сахалинская область, р-н Анивский
					65:05:0000009:268	Сахалинская область, р-н Анивский, с Троицкое, территория животноводческого комплекса
					65:05:0000009:265	Сахалинская область, р-н Анивский, с Троицкое, территория животноводческого комплекса
					65:05:0000009:266	Сахалинская область, р-н Анивский, с Троицкое, территория животноводческого комплекса
3	10	1371	65:05:0000037:216	Российская Федерация, Сахалинская область, Анивский район, с. Троицкое, ул. Центральная	-	-
			65:05:0000037:215	Российская Федерация, Сахалинская область, Анивский район, с. Троицкое, ул. Центральная	-	-
			65:05:0000037:241	Российская Федерация, Сахалинская область, Анивский район, с. Троицкое, ул. Центральная	65:05:0000037:223	Сахалинская область, Анивский район, с. Троицкое, ул. Центральная

№ п/п	№ участка на чертеже	Площадь контура публичного сервитута, кв. м	Кадастровые номера существующих земельных участков, на которых линейный объект может быть размещен на условиях сервитута, публичного сервитута	Адрес существующего земельного участка	Объекты недвижимости, расположенные на образуемых земельных участках	Адреса объектов недвижимости, расположенных на образуемых земельных участках
			65:05:0000037:201	Российская Федерация, Сахалинская область, Анивский район, с. Троицкое, ул. Центральная	65:05:0000037:223	Сахалинская область, Анивский район, с. Троицкое, ул. Центральная
4	11	1709	65:05:0000009:582	Российская Федерация, Сахалинская область, Анивский район	-	-
5	12	92	65:02:0000043	-	-	-
6	13	67	65:02:0000043	-	-	-
7	14	536	65:02:0000040	-	-	-
8	15	3333	65:05:0000009:191*	обл. Сахалинская, р-н Анивский	-	-
			65:05:0000009:580	Российская Федерация, Сахалинская область, Анивский район	65:05:0000000:775	Сахалинская область, р-н Анивский
					65:05:0000009:268	Сахалинская область, р-н Анивский, с. Троицкое, территория животноводческого комплекса
					65:05:0000009:265	Сахалинская область, р-н Анивский, с. Троицкое, территория животноводческого комплекса
			65:05:0000009:266	Сахалинская область, р-н Анивский, с. Троицкое, территория животноводческого комплекса		
			65:05:0000009:451	Российская Федерация, Сахалинская область, Анивский район	-	-
65:05:0000009	-	-	-			

№ п/п	№ участка на чертеже	Площадь контура публичного сервитута, кв. м	Кадастровые номера существующих земельных участков, на которых линейный объект может быть размещен на условиях сервитута, публичного сервитута	Адрес существующего земельного участка	Объекты недвижимости, расположенные на образуемых земельных участках	Адреса объектов недвижимости, расположенных на образуемых земельных участках
9	16	826	65:05:0000009:191*	обл. Сахалинская, р-н Анивский	-	-
10	17	1911	65:02:0000039	-	-	-
11	18	960	65:01:0205003	-	-	-
12	19	144	65:05:0000009:580	Российская Федерация, Сахалинская область, Анивский район	65:05:0000000:775	Сахалинская область, р-н Анивский
					65:05:000009:268	Сахалинская область, р-н Анивский, с Троицкое, территория животноводческого комплекса
					65:05:000009:265	Сахалинская область, р-н Анивский, с Троицкое, территория животноводческого комплекса
			65:05:000009:266	Сахалинская область, р-н Анивский, с Троицкое, территория животноводческого комплекса		
			65:05:0000009:10 (ЕЗ 65:05:0000000:17)	обл. Сахалинская, р-н Анивский	65:05:0000000:1216	-
13	20	167	65:05:0000010:274*	Местоположение установлено относительно ориентира, расположенного в границах участка. Ориентир земли совхоза "Южно-Сахалинский". Почтовый адрес ориентира: обл. Сахалинская, р-н Анивский.	-	-

Изм.	Кол.уч	Лист	№док	Подп.	Дата
------	--------	------	------	-------	------

№ п/п	№ участка на чертеже	Площадь контура публичного сервитута, кв. м	Кадастровые номера существующих земельных участков, на которых линейный объект может быть размещен на условиях сервитута, публичного сервитута	Адрес существующего земельного участка	Объекты недвижимости, расположенные на образуемых земельных участках	Адреса объектов недвижимости, расположенных на образуемых земельных участках
14	21	2144	65:02:0000043:4 (ЕЗ 65:00:0000000:4)	Сахалинская область, г. Южно-Сахалинск	-	-
15	22	2471	65:02:0000043:4 (ЕЗ 65:00:0000000:4)	Сахалинская область, г. Южно-Сахалинск	-	-
16	23	44	65:05:0000009:580	Российская Федерация, Сахалинская область, Анивский район	65:05:0000000:775	Сахалинская область, р-н Анивский
					65:05:0000009:268	Сахалинская область, р-н Анивский, с Троицкое, территория животноводческого комплекса
					65:05:0000009:265	Сахалинская область, р-н Анивский, с Троицкое, территория животноводческого комплекса
					65:05:0000009:266	Сахалинская область, р-н Анивский, с Троицкое, территория животноводческого комплекса
17	24	1357	65:05:0000009:105 (ЕЗ 65:05:0000009:108)	обл. Сахалинская, р-н Анивский	-	-
18	25	1505	65:05:0000009:105 (ЕЗ 65:05:0000009:108)	обл. Сахалинская, р-н Анивский	-	-
19	26	1025	65:02:0000043	-	-	-
20	27	15926	65:05:0000009:580	Российская Федерация, Сахалинская область, Анивский район	65:05:0000000:775	Сахалинская область, р-н Анивский
					65:05:0000009:268	Сахалинская область, р-н Анивский, с Троицкое, территория животноводческого комплекса

№ п/п	№ участка на чертеже	Площадь контура публичного сервитута, кв. м	Кадастровые номера существующих земельных участков, на которых линейный объект может быть размещен на условиях сервитута, публичного сервитута	Адрес существующего земельного участка	Объекты недвижимости, расположенные на образуемых земельных участках	Адреса объектов недвижимости, расположенных на образуемых земельных участках
					65:05:000009:265	Сахалинская область, р-н Анивский, с Троицкое, территория животноводческого комплекса
					65:05:000009:266	Сахалинская область, р-н Анивский, с Троицкое, территория животноводческого комплекса
			65:05:000009:503	Российская Федерация, Сахалинская область, Анивский район	-	-
21	28	64	65:05:0000009:611*	Российская Федерация, Сахалинская область, р-н Анивский, земли совхоза "Южно-Сахалинский"	-	-
22	29	4592	65:01:0000000:1214	Сахалинская область, г Южно-Сахалинск, южнее д/д «Ласточка» (район «Геолог»)	-	-
			65:01:0205004:143	Сахалинская область, г Южно-Сахалинск, район пионерского лагеря "Геолог", СТ "Тюльпан", уч-к № 70	-	-
			65:01:0205004:144	Сахалинская область, г Южно-Сахалинск, район пионерского лагеря "Геолог", сдт "Тюльпан", уч 71	65:01:0205004:322	Российская Федерация, Сахалинская область, г Южно-Сахалинск, район пионерского лагеря "Геолог", сдт "Тюльпан", уч 71
			65:01:0205004	-	-	-

№ п/п	№ участка на чертеже	Площадь контура публичного сервитута, кв. м	Кадастровые номера существующих земельных участков, на которых линейный объект может быть размещен на условиях сервитута, публичного сервитута	Адрес существующего земельного участка	Объекты недвижимости, расположенные на образуемых земельных участках	Адреса объектов недвижимости, расположенных на образуемых земельных участках
24	31	7236	65:02:0000000:85	Сахалинская область, г Южно-Сахалинск, северо-западнее с Дальнее, вдоль реки Славута	-	-
			65:02:0000039:4262	Сахалинская область, городской округ "Город Южно-Сахалинск", северо-западнее с. Дальнее, вдоль реки Славута, СНТ "Лада", участок №78	-	-
			65:02:0000039	-	-	-
			65:02:0000043	-	-	-
25	67	77	65:02:0000040	-	-	-
26	68	133	65:02:0000000:125	Сахалинская область, г Южно-Сахалинск, северо-западная часть города Южно-Сахалинска, от поворота на п/р Луговое до с Елочки (в 441 от пересечения осей автодороги к СТ "Мичуринец" и дороги в с Елочки), автодорога "Дальнее - Елочки"	65:02:0000040:1882	Сахалинская область, г Южно-Сахалинск, с Елочки, севернее автодороги "Дальнее-Елочки"
					65:02:0000040:1907	Сахалинская область, г Южно-Сахалинск, с. Елочки-16 км
					65:01:0000000:1004	Сахалинская область, г Южно-Сахалинск, автомобильная дорога с Дальнее-Елочки
					65:02:0000000:410	Российская Федерация, Сахалинская область, г Южно-Сахалинск
					65:00:0000000:115	Сахалинская область, Ногликский, Тымовский, Смирныховский, Поронайский, Макаровский, Долинский, Анивский,

Изм.	Кол.уч	Лист	№док	Подп.	Дата
------	--------	------	------	-------	------

№ п/п	№ участка на чертеже	Площадь контура публичного сервитута, кв. м	Кадастровые номера существующих земельных участков, на которых линейный объект может быть размещен на условиях сервитута, публичного сервитута	Адрес существующего земельного участка	Объекты недвижимости, расположенные на образуемых земельных участках	Адреса объектов недвижимости, расположенных на образуемых земельных участках
						<p>Корсаковский район, территория МО г. Южно-Сахалинск. Начало трассы нефтепровода-береговая часть залива Чайво, Ногликский район; окончание трассы нефтепровода-территория завода СПГ/ТОН, Корсаковский район.</p>
					65:22:0000000:1379	<p>Сахалинская область, Ногликский, Тымовский, Смирныховский, Поронайский, Макаровский, Долинский, Анивский, Корсаковский районы, территория МО г. Южно-Сахалинск. Начало трассы газопровода-береговая часть залива Чайво, Ногликский район; окончание трассы газопровода-территория завода СПГ, Корсаковский район.</p>

Изм.	Кол.уч	Лист	№док	Подп.	Дата



№ п/п	№ участка на чертеже	Площадь контура публичного сервитута, кв. м	Кадастровые номера существующих земельных участков, на которых линейный объект может быть размещен на условиях сервитута, публичного сервитута	Адрес существующего земельного участка	Объекты недвижимости, расположенные на образуемых земельных участках	Адреса объектов недвижимости, расположенных на образуемых земельных участках
						Сахалинская область, Ногликский, Тымовский, Смирныховский, Поронайский, Макаровский, Долинский, Анивский, Корсаковский районы, территория МО г. Южно-Сахалинск. Начало трассы ВОЛС-береговая часть залива Чайво, Ногликский район; конец трассы - территория завода СПГ, Корсаковский район.
			65:02:0000040	-	-	-
27	69	142	65:02:0000040	-	-	-
			65:02:0000043:61	Сахалинская область, г. Южно-Сахалинск	-	-
28	70	112	65:02:0000043:701	Российская Федерация, Сахалинская область, г. Южно-Сахалинск, в районе детского дома "Ласточка", в составе дачного некоммерческого товарищества "Бодрость", земельный участок № 6	-	-
29	71	15	65:01:0205003	-	-	-
30	72	378	65:01:0205003	-	-	-
31	73	64	65:02:0000040	-	-	-
32	74	427	65:05:0000009:580	Российская Федерация, Сахалинская	65:05:0000000:775	Сахалинская область, р-н Анивский

№ п/п	№ участка на чертеже	Площадь контура публичного сервитута, кв. м	Кадастровые номера существующих земельных участков, на которых линейный объект может быть размещен на условиях сервитута, публичного сервитута	Адрес существующего земельного участка	Объекты недвижимости, расположенные на образуемых земельных участках	Адреса объектов недвижимости, расположенных на образуемых земельных участках
				область, Анивский район	65:05:000009:268	Сахалинская область, р-н Анивский, с Троицкое, территория животноводческого комплекса
			65:05:000009:265		Сахалинская область, р-н Анивский, с Троицкое, территория животноводческого комплекса	
			65:05:000009:266		Сахалинская область, р-н Анивский, с Троицкое, территория животноводческого комплекса	

\* - в случае, если установление публичных сервитутов 15, 16, 20, 28 невозможно без изменения границ или вывода особо ценных сельскохозяйственных угодий, проектом межевания территории предусмотрено образование частей земельных участков с кадастровыми номерами 65:05:0000009:191, 65:05:0000010:274, 65:05:0000009:611 для дальнейшего заключения договоров аренды.

В границах зон планируемого размещения линейных объектов, подлежащих реконструкции в связи с изменением их местоположения (инженерных сетей), проектом межевания предусмотрено установление публичных сервитутов для строительства, реконструкции, эксплуатации, капитального ремонта инженерных сооружений, а также реконструкции, капитального ремонта участков (частей) инженерных сооружений, являющихся линейными объектами (контуры 32-47, 49-58).

Таблица 5. Перечень кадастровых номеров существующих земельных участков, на которых линейный объект может быть размещен на условиях сервитута, публичного сервитута, устанавливаемого в границах зон планируемого размещения линейных объектов, подлежащих реконструкции в связи с изменением их местоположения (инженерных сетей)

№ п/п	№ участка на чертеже	Площадь контура публичного сервитута, кв. м	Кадастровые номера существующих земельных участков, на которых линейный объект может быть размещен на условиях сервитута, публичного сервитута	Адрес существующего земельного участка	Объекты недвижимости, расположенные на образуемых земельных участках	Адреса объектов недвижимости, расположенных на образуемых земельных участках
1	32	550	65:02:0000000:125	Сахалинская область, г Южно-Сахалинск, северо-западная часть города Южно-Сахалинска, от поворота на п/р Луговое до с Елочки (в 441 от пересечения осей автодороги к СТ "Мичуринец" и дороги в с Елочки), автодорога "Дальнее - Елочки"	65:02:0000040:1882	Сахалинская область, г Южно-Сахалинск, с Елочки, севернее автодороги "Дальнее-Елочки"
					65:02:0000040:1907	Сахалинская область, г Южно-Сахалинск, с. Елочки-16 км
					65:01:0000000:1004	Сахалинская область, г Южно-Сахалинск, автомобильная дорога с Дальнее-Елочки
					65:02:0000000:410	Российская Федерация, Сахалинская область, г Южно-Сахалинск

№ п/п	№ участка на чертеже	Площадь контура публичного сервитута, кв. м	Кадастровые номера существующих земельных участков, на которых линейный объект может быть размещен на условиях сервитута, публичного сервитута	Адрес существующего земельного участка	Объекты недвижимости, расположенные на образуемых земельных участках	Адреса объектов недвижимости, расположенных на образуемых земельных участках
					65:00:0000000:115	Сахалинская область, Ногликский, Тымовский, Смирныховский, Поронайский, Макаровский, Долинский, Анивский, Корсаковский районы, территория МО г. Южно-Сахалинск. Начало трассы нефтепровода-береговая часть залива Чайво, Ногликский район; окончание трассы нефтепровода-территория завода СПГ/ТОН, Корсаковский район.
					65:22:0000000:1379	Сахалинская область, Ногликский, Тымовский, Смирныховский, Поронайский, Макаровский, Долинский, Анивский, Корсаковский районы, территория МО г. Южно-Сахалинск. Начало трассы газопровода-береговая часть залива Чайво, Ногликский район; окончание трассы газопровода-территория завода СПГ, Корсаковский район.

Изм.	Кол.уч	Лист	№док	Подп.	Дата

№ п/п	№ участка на чертеже	Площадь контура публичного сервитута, кв. м	Кадастровые номера существующих земельных участков, на которых линейный объект может быть размещен на условиях сервитута, публичного сервитута	Адрес существующего земельного участка	Объекты недвижимости, расположенные на образуемых земельных участках	Адреса объектов недвижимости, расположенных на образуемых земельных участках
					65:00:0000000:118	Сахалинская область, Ногликский, Тымовский, Смирныховский, Поронайский, Макаровский, Долинский, Анивский, Корсаковский районы, территория МО г. Южно-Сахалинск. Начало трассы ВОЛС-береговая часть залива Чайво, Ногликский район; конец трассы - территория завода СПГ, Корсаковский район.
			65:02:0000040:2645	Российская Федерация, Сахалинская область, г Южно-Сахалинск	-	-
2	33	976	65:02:0000040:2645	Российская Федерация, Сахалинская область, г Южно-Сахалинск	-	-
			65:02:0000000:125	Сахалинская область, г Южно-Сахалинск, северо-западная часть города Южно-Сахалинска, от поворота на п/р Луговое до с Елочки (в 441 от пересечения осей автодороги к СТ "Мичуринец" и дороги в с Елочки), автодорога "Дальнее - Елочки"	65:02:0000040:1882	Сахалинская область, г Южно-Сахалинск, с Елочки, севернее автодороги "Дальнее-Елочки"
					65:02:0000040:1907	Сахалинская область, г Южно-Сахалинск, с. Елочки-16 км
65:01:0000000:1004	Сахалинская область, г Южно-Сахалинск, автомобильная дорога с Дальнее-Елочки					

Изм.	Кол.уч	Лист	№док	Подп.	Дата
------	--------	------	------	-------	------

№ п/п	№ участка на чертеже	Площадь контура публичного сервитута, кв. м	Кадастровые номера существующих земельных участков, на которых линейный объект может быть размещен на условиях сервитута, публичного сервитута	Адрес существующего земельного участка	Объекты недвижимости, расположенные на образуемых земельных участках	Адреса объектов недвижимости, расположенных на образуемых земельных участках
					65:02:0000000:410	Российская Федерация, Сахалинская область, г Южно-Сахалинск
					65:00:0000000:115	Сахалинская область, Ногликский, Тымовский, Смирныховский, Поронайский, Макаровский, Долинский, Анивский, Корсаковский районы, территория МО г. Южно-Сахалинск. Начало трассы нефтепровода-береговая часть залива Чайво, Ногликский район; окончание трассы нефтепровода-территория завода СПГ/ТОН, Корсаковский район.
					65:22:0000000:1379	Сахалинская область, Ногликский, Тымовский, Смирныховский, Поронайский, Макаровский, Долинский, Анивский, Корсаковский районы, территория МО г. Южно-Сахалинск. Начало трассы газопровода-береговая часть залива Чайво, Ногликский район; окончание трассы газопровода-территория завода СПГ, Корсаковский район.

Изм.	Кол.уч	Лист	№док	Подп.	Дата

№ п/п	№ участка на чертеже	Площадь контура публичного сервитута, кв. м	Кадастровые номера существующих земельных участков, на которых линейный объект может быть размещен на условиях сервитута, публичного сервитута	Адрес существующего земельного участка	Объекты недвижимости, расположенные на образуемых земельных участках	Адреса объектов недвижимости, расположенных на образуемых земельных участках
					65:00:0000000:118	Сахалинская область, Ногликский, Тымовский, Смирныховский, Поронайский, Макаровский, Долинский, Анивский, Корсаковский районы, территория МО г. Южно-Сахалинск. Начало трассы ВОЛС-береговая часть залива Чайво, Ногликский район; конец трассы - территория завода СПГ, Корсаковский район.
			65:02:0000040	-	-	-
3	34	1225	65:02:0000040:2645	Российская Федерация, Сахалинская область, г Южно-Сахалинск	-	-
			65:02:0000000:125	Сахалинская область, г Южно-Сахалинск, северо-западная часть города Южно-Сахалинска, от поворота на п/р Луговое до с Елочки (в 441 от пересечения осей автодороги к СТ "Мичуринец" и дороги в с Елочки), автодорога "Дальнее - Елочки"	65:02:0000040:1882	Сахалинская область, г Южно-Сахалинск, с Елочки, севернее автодороги "Дальнее-Елочки"
					65:02:0000040:1907	Сахалинская область, г Южно-Сахалинск, с. Елочки-16 км
					65:01:0000000:1004	Сахалинская область, г Южно-Сахалинск, автомобильная дорога с Дальнее-Елочки
					65:02:0000000:410	Российская Федерация, Сахалинская область, г Южно-Сахалинск

Изм.	Кол.уч	Лист	№док	Подп.	Дата
------	--------	------	------	-------	------

№ п/п	№ участка на чертеже	Площадь контура публичного сервитута, кв. м	Кадастровые номера существующих земельных участков, на которых линейный объект может быть размещен на условиях сервитута, публичного сервитута	Адрес существующего земельного участка	Объекты недвижимости, расположенные на образуемых земельных участках	Адреса объектов недвижимости, расположенных на образуемых земельных участках
					65:00:0000000:115	Сахалинская область, Ногликский, Тымовский, Смирныховский, Поронайский, Макаровский, Долинский, Анивский, Корсаковский районы, территория МО г. Южно-Сахалинск. Начало трассы нефтепровода-береговая часть залива Чайво, Ногликский район; окончание трассы нефтепровода-территория завода СПГ/ТОН, Корсаковский район.
					65:22:0000000:1379	Сахалинская область, Ногликский, Тымовский, Смирныховский, Поронайский, Макаровский, Долинский, Анивский, Корсаковский районы, территория МО г. Южно-Сахалинск. Начало трассы газопровода-береговая часть залива Чайво, Ногликский район; окончание трассы газопровода-территория завода СПГ, Корсаковский район.

Изм.	Кол.уч	Лист	№док	Подп.	Дата



№ п/п	№ участка на чертеже	Площадь контура публичного сервитута, кв. м	Кадастровые номера существующих земельных участков, на которых линейный объект может быть размещен на условиях сервитута, публичного сервитута	Адрес существующего земельного участка	Объекты недвижимости, расположенные на образуемых земельных участках	Адреса объектов недвижимости, расположенных на образуемых земельных участках
					65:00:0000000:118	Сахалинская область, Ногликский, Тымовский, Смирныховский, Поронайский, Макаровский, Долинский, Анивский, Корсаковский районы, территория МО г. Южно-Сахалинск. Начало трассы ВОЛС-береговая часть залива Чайво, Ногликский район; конец трассы - территория завода СПГ, Корсаковский район.
			65:02:0000040	-	-	-
4	35	720	65:00:0000000:5080	Сахалинская область, г Южно-Сахалинск	65:00:0000000:207	Сахалинская область, г Южно-Сахалинск, от поворота на п/л "Ласточка" до разворотной площадки перед кладбищенским комплексом № 2, в т.ч. подъезд к п/л "Ласточка"
			65:01:0205003	-	-	-
5	36	4726	65:01:0000000:1214	Сахалинская область, г Южно-Сахалинск, южнее д/д «Ласточка» (район «Геолог»)	-	-
			65:01:0205004	-	-	-
			65:01:0205004:143	Сахалинская область, г Южно-Сахалинск, район пионерского лагеря "Геолог", СТ "Тюльпан", уч-к № 70	-	-

Изм.	Кол.уч	Лист	№док	Подп.	Дата

№ п/п	№ участка на чертеже	Площадь контура публичного сервитута, кв. м	Кадастровые номера существующих земельных участков, на которых линейный объект может быть размещен на условиях сервитута, публичного сервитута	Адрес существующего земельного участка	Объекты недвижимости, расположенные на образуемых земельных участках	Адреса объектов недвижимости, расположенных на образуемых земельных участках
			65:01:0205004:144	Сахалинская область, г Южно-Сахалинск, район пионерского лагеря "Геолог", сдт "Тюльпан", уч 71	65:01:0205004:322	Российская Федерация, Сахалинская область, г Южно-Сахалинск, район пионерского лагеря "Геолог", сдт "Тюльпан", уч 71
			65:01:0000000	-	-	-
			65:00:0000000:5080	Сахалинская область, г Южно-Сахалинск	65:00:0000000:207	Сахалинская область, г Южно-Сахалинск, от поворота на п/л "Ласточка" до разворотной площадки перед кладбищенским комплексом № 2, в т.ч. подъезд к п/л "Ласточка"
6	37	205	65:05:0000009:582	Российская Федерация, Сахалинская область, Анивский район	-	-
7	38	1686	65:00:0000000:5080	Сахалинская область, г Южно-Сахалинск	65:00:0000000:207	Сахалинская область, г Южно-Сахалинск, от поворота на п/л "Ласточка" до разворотной площадки перед кладбищенским комплексом № 2, в т.ч. подъезд к п/л "Ласточка"
			65:01:0205003	-	-	-
8	39	339	65:00:0000000:5080	Сахалинская область, г Южно-Сахалинск	65:00:0000000:207	Сахалинская область, г Южно-Сахалинск, от поворота на п/л "Ласточка" до разворотной площадки перед кладбищенским комплексом № 2, в т.ч. подъезд к п/л "Ласточка"

№ п/п	№ участка на чертеже	Площадь контура публичного сервитута, кв. м	Кадастровые номера существующих земельных участков, на которых линейный объект может быть размещен на условиях сервитута, публичного сервитута	Адрес существующего земельного участка	Объекты недвижимости, расположенные на образуемых земельных участках	Адреса объектов недвижимости, расположенных на образуемых земельных участках
			65:02:0000043:771	Российская Федерация, Сахалинская область, г. Южно-Сахалинск	-	-
			65:02:0000000:382	Российская Федерация, Сахалинская область, Сахалинская область, г. Южно-Сахалинск	-	-
9	40	816	65:05:0000009:580	Российская Федерация, Сахалинская область, Анивский район	65:05:0000000:775	Сахалинская область, р-н Анивский
					65:05:000009:268	Сахалинская область, р-н Анивский, с Троицкое, территория животноводческого комплекса
					65:05:000009:265	Сахалинская область, р-н Анивский, с Троицкое, территория животноводческого комплекса
					65:05:000009:266	Сахалинская область, р-н Анивский, с Троицкое, территория животноводческого комплекса
			65:05:0000009:579	Российская Федерация, Сахалинская область, Анивский район	65:05:0000000:775	Сахалинская область, р-н Анивский
10	41	1806	65:05:0000009:580	Российская Федерация, Сахалинская область, Анивский район	65:05:0000000:775	Сахалинская область, р-н Анивский
					65:05:000009:268	Сахалинская область, р-н Анивский, с Троицкое, территория животноводческого комплекса

№ п/п	№ участка на чертеже	Площадь контура публичного сервитута, кв. м	Кадастровые номера существующих земельных участков, на которых линейный объект может быть размещен на условиях сервитута, публичного сервитута	Адрес существующего земельного участка	Объекты недвижимости, расположенные на образуемых земельных участках	Адреса объектов недвижимости, расположенных на образуемых земельных участках
					65:05:000009:265	Сахалинская область, р-н Анивский, с Троицкое, территория животноводческого комплекса
					65:05:000009:266	Сахалинская область, р-н Анивский, с Троицкое, территория животноводческого комплекса
			65:05:0000009:579	Российская Федерация, Сахалинская область, Анивский район	65:05:0000000:775	Сахалинская область, р-н Анивский
			65:05:0000009:10 (ЕЗ 65:05:0000000:17)	обл. Сахалинская, р-н Анивский	65:05:0000000:1216	-
			65:05:0000037:241	Российская Федерация, Сахалинская область, Анивский район, с Троицкое, ул Центральная	65:05:0000037:223	Сахалинская область, Анивский район, с. Троицкое, ул. Центральная
			65:05:0000037:201	Российская Федерация, Сахалинская область, Анивский район, с. Троицкое, ул. Центральная	65:05:0000037:223	Сахалинская область, Анивский район, с. Троицкое, ул. Центральная
			65:05:0000037:240	Российская Федерация, Сахалинская область, Анивский район, с Троицкое, ул Центральная	-	-
			65:05:0000037:5	Российская Федерация, Сахалинская область, Анивский район, с Троицкое, ул Центральная	65:05:0000036:108	Сахалинская область, р-н. Анивский, с. Троицкое, ул. Центральная, д. 1а
					65:05:0000036:109	Сахалинская область, р-н. Анивский, с. Троицкое, ул. Центральная, д. 1А

Изм.	Кол.уч	Лист	№док	Подп.	Дата
------	--------	------	------	-------	------

№ п/п	№ участка на чертеже	Площадь контура публичного сервитута, кв. м	Кадастровые номера существующих земельных участков, на которых линейный объект может быть размещен на условиях сервитута, публичного сервитута	Адрес существующего земельного участка	Объекты недвижимости, расположенные на образуемых земельных участках	Адреса объектов недвижимости, расположенных на образуемых земельных участках
					65:05:0000036:110	Сахалинская область, р-н. Анивский, с. Троицкое, ул. Центральная, д. 1А
					65:05:0000036:111	Сахалинская область, р-н. Анивский, с. Троицкое, ул. Центральная, д. 1А
					65:05:0000037:217	Российская Федерация, Сахалинская обл, Анивский р-н, с Троицкое, ул Центральная, д 1А
			65:05:0000000:1248	Российская Федерация, Сахалинская область, Анивский р-н, с Троицкое	65:05:0000000:775	Сахалинская область, р-н Анивский
11	42	2350	65:05:0000009:580	Российская Федерация, Сахалинская область, Анивский район	65:05:0000000:775	Сахалинская область, р-н Анивский
					65:05:000009:268	Сахалинская область, р-н Анивский, с Троицкое, территория животноводческого комплекса
					65:05:000009:265	Сахалинская область, р-н Анивский, с Троицкое, территория животноводческого комплекса
					65:05:000009:266	Сахалинская область, р-н Анивский, с Троицкое, территория животноводческого комплекса
			65:05:0000009:579	Российская Федерация, Сахалинская область, Анивский район	65:05:0000000:775	Сахалинская область, р-н Анивский

№ п/п	№ участка на чертеже	Площадь контура публичного сервитута, кв. м	Кадастровые номера существующих земельных участков, на которых линейный объект может быть размещен на условиях сервитута, публичного сервитута	Адрес существующего земельного участка	Объекты недвижимости, расположенные на образуемых земельных участках	Адреса объектов недвижимости, расположенных на образуемых земельных участках
			65:05:0000009:10 (ЕЗ 65:05:0000000:17)	обл. Сахалинская, р-н Анивский	65:05:0000000:1216	-
			65:05:0000000:1248	Российская Федерация, Сахалинская область, Анивский р-н, с Троицкое	65:05:0000000:775	Сахалинская область, р-н Анивский
			65:05:0000037:241	Российская Федерация, Сахалинская область, Анивский район, с Троицкое, ул Центральная	65:05:0000037:223	Сахалинская область, Анивский район, с. Троицкое, ул. Центральная
			65:05:0000037:201	Российская Федерация, Сахалинская область, Анивский район, с. Троицкое, ул. Центральная	65:05:0000037:223	Сахалинская область, Анивский район, с. Троицкое, ул. Центральная
			65:05:0000037:240	Российская Федерация, Сахалинская область, Анивский район, с Троицкое, ул Центральная	-	-
			65:05:0000037:215	Российская Федерация, Сахалинская область, Анивский район, с. Троицкое, ул. Центральная	-	-
			65:05:0000037:216	Российская Федерация, Сахалинская область, Анивский район, с. Троицкое, ул. Центральная	-	-
			65:05:0000037:5	Российская Федерация, Сахалинская область, Анивский район, с Троицкое, ул Центральная	65:05:0000036:108	Сахалинская область, р-н. Анивский, с. Троицкое, ул. Центральная, д. 1а
					65:05:0000036:109	Сахалинская область, р-н. Анивский, с. Троицкое, ул. Центральная, д. 1А

Изм.	Кол.уч	Лист	№док	Подп.	Дата

№ п/п	№ участка на чертеже	Площадь контура публичного сервитута, кв. м	Кадастровые номера существующих земельных участков, на которых линейный объект может быть размещен на условиях сервитута, публичного сервитута	Адрес существующего земельного участка	Объекты недвижимости, расположенные на образуемых земельных участках	Адреса объектов недвижимости, расположенных на образуемых земельных участках
					65:05:0000036:110	Сахалинская область, р-н. Анивский, с. Троицкое, ул. Центральная, д. 1А
					65:05:0000036:111	Сахалинская область, р-н. Анивский, с. Троицкое, ул. Центральная, д. 1А
					65:05:0000037:217	Российская Федерация, Сахалинская обл, Анивский р-н, с Троицкое, ул Центральная, д 1А
			65:05:0000037:212	Сахалинская область, р-н Анивский, с Троицкое, ул Центральная	-	
			65:05:0000037:20	Сахалинская обл, р-н Анивский, с Троицкое, ул Центральная, 1-а	65:05:0000037:59	Сахалинская область, р-н Анивский, с Троицкое, ул Центральная
					65:05:0000000:1241	-
12	43	470	65:05:0000009:579	Российская Федерация, Сахалинская область, Анивский район	65:05:0000000:775	Сахалинская область, р-н Анивский
13	44	1071	65:02:0000043:767	Российская Федерация, Сахалинская область, г Южно-Сахалинск, к северу от дороги, ведущей на кладбищенский комплекс	-	-
			65:02:0000043	-	-	-

№ п/п	№ участка на чертеже	Площадь контура публичного сервитута, кв. м	Кадастровые номера существующих земельных участков, на которых линейный объект может быть размещен на условиях сервитута, публичного сервитута	Адрес существующего земельного участка	Объекты недвижимости, расположенные на образуемых земельных участках	Адреса объектов недвижимости, расположенных на образуемых земельных участках
			65:00:0000000:5080	Сахалинская область, г Южно-Сахалинск	65:00:0000000:207	Сахалинская область, г Южно-Сахалинск, от поворота на п/л "Ласточка" до разворотной площадки перед кладбищенским комплексом № 2, в т.ч. подъезд к п/л "Ласточка"
			65:01:0205001:257	Сахалинская область, г Южно-Сахалинск, к северу от дороги, ведущей на кладбищенский комплекс	-	-
14	45	207	65:00:0000000:5080	Сахалинская область, г Южно-Сахалинск	65:00:0000000:207	Сахалинская область, г Южно-Сахалинск, от поворота на п/л "Ласточка" до разворотной площадки перед кладбищенским комплексом № 2, в т.ч. подъезд к п/л "Ласточка"
15	46	502	65:00:0000000:5080	Сахалинская область, г Южно-Сахалинск	65:00:0000000:207	Сахалинская область, г Южно-Сахалинск, от поворота на п/л "Ласточка" до разворотной площадки перед кладбищенским комплексом № 2, в т.ч. подъезд к п/л "Ласточка"
			65:02:0000043:61	Сахалинская область, г. Южно-Сахалинск	-	-
			65:02:0000043:701	Российская Федерация, Сахалинская область, г. Южно-Сахалинск, в районе детского дома "Ласточка", в	-	-



№ п/п	№ участка на чертеже	Площадь контура публичного сервитута, кв. м	Кадастровые номера существующих земельных участков, на которых линейный объект может быть размещен на условиях сервитута, публичного сервитута	Адрес существующего земельного участка	Объекты недвижимости, расположенные на образуемых земельных участках	Адреса объектов недвижимости, расположенных на образуемых земельных участках
				составе дачного некоммерческого товарищества "Бодрость", земельный участок № 6		
16	47	4512	65:02:0000000:125	Сахалинская область, г Южно-Сахалинск, северо-западная часть города Южно-Сахалинска, от поворота на п/р Луговое до с Елочки (в 441 от пересечения осей автодороги к СТ "Мичуринец" и дороги в с Елочки), автодорога "Дальнее - Елочки"	65:02:0000040:1882	Сахалинская область, г Южно-Сахалинск, с Елочки, севернее автодороги "Дальнее-Елочки"
					65:02:0000040:1907	Сахалинская область, г Южно-Сахалинск, с. Елочки-16 км
					65:01:0000000:1004	Сахалинская область, г Южно-Сахалинск, автомобильная дорога с Дальнее-Елочки
					65:02:0000000:410	Российская Федерация, Сахалинская область, г Южно-Сахалинск

№ п/п	№ участка на чертеже	Площадь контура публичного сервитута, кв. м	Кадастровые номера существующих земельных участков, на которых линейный объект может быть размещен на условиях сервитута, публичного сервитута	Адрес существующего земельного участка	Объекты недвижимости, расположенные на образуемых земельных участках	Адреса объектов недвижимости, расположенных на образуемых земельных участках
					65:00:0000000:115	Сахалинская область, Ногликский, Тымовский, Смирныховский, Поронайский, Макаровский, Долинский, Анивский, Корсаковский районы, территория МО г. Южно-Сахалинск. Начало трассы нефтепровода-береговая часть залива Чайво, Ногликский район; окончание трассы нефтепровода-территория завода СПГ/ТОН, Корсаковский район.
					65:22:0000000:1379	Сахалинская область, Ногликский, Тымовский, Смирныховский, Поронайский, Макаровский, Долинский, Анивский, Корсаковский районы, территория МО г. Южно-Сахалинск. Начало трассы газопровода-береговая часть залива Чайво, Ногликский район; окончание трассы газопровода-территория завода СПГ, Корсаковский район.

Изм.	Кол.уч	Лист	№док	Подп.	Дата

№ п/п	№ участка на чертеже	Площадь контура публичного сервитута, кв. м	Кадастровые номера существующих земельных участков, на которых линейный объект может быть размещен на условиях сервитута, публичного сервитута	Адрес существующего земельного участка	Объекты недвижимости, расположенные на образуемых земельных участках	Адреса объектов недвижимости, расположенных на образуемых земельных участках
					65:00:0000000:118	Сахалинская область, Ногликский, Тымовский, Смирныховский, Поронайский, Макаровский, Долинский, Анивский, Корсаковский районы, территория МО г. Южно-Сахалинск. Начало трассы ВОЛС-береговая часть залива Чайво, Ногликский район; конец трассы - территория завода СПГ, Корсаковский район.
			65:00:0000000:5080	Сахалинская область, г Южно-Сахалинск	65:00:0000000:207	Сахалинская область, г Южно-Сахалинск, от поворота на п/л "Ласточка" до разворотной площадки перед кладбищенским комплексом № 2, в т.ч. подъезд к п/л "Ласточка"
			65:02:0000040:2615	Сахалинская область, г Южно-Сахалинск	-	-
			65:02:0000040	-	-	-
17	49	634	65:05:0000009:580	Российская Федерация, Сахалинская область, Анивский район	65:05:0000000:775	Сахалинская область, р-н Анивский
					65:05:0000009:268	Сахалинская область, р-н Анивский, с Троицкое, территория животноводческого комплекса
					65:05:0000009:265	Сахалинская область, р-н Анивский, с Троицкое, территория животноводческого комплекса

№ п/п	№ участка на чертеже	Площадь контура публичного сервитута, кв. м	Кадастровые номера существующих земельных участков, на которых линейный объект может быть размещен на условиях сервитута, публичного сервитута	Адрес существующего земельного участка	Объекты недвижимости, расположенные на образуемых земельных участках	Адреса объектов недвижимости, расположенных на образуемых земельных участках
					65:05:000009:266	Сахалинская область, р-н Анивский, с Троицкое, территория животноводческого комплекса
			65:05:0000009:579	Российская Федерация, Сахалинская область, Анивский район	65:05:0000000:775	Сахалинская область, р-н Анивский
			65:05:0000009:576	Российская Федерация, Сахалинская область, Анивский район	-	-
			65:05:0000009:581	Российская Федерация, Сахалинская область, Анивский район	-	-
			65:05:0000009:582	Российская Федерация, Сахалинская область, Анивский район	-	-
18	50	390	65:05:0000009:580	Российская Федерация, Сахалинская область, Анивский район	65:05:0000000:775	Сахалинская область, р-н Анивский
					65:05:000009:268	Сахалинская область, р-н Анивский, с Троицкое, территория животноводческого комплекса
					65:05:000009:265	Сахалинская область, р-н Анивский, с Троицкое, территория животноводческого комплекса
					65:05:000009:266	Сахалинская область, р-н Анивский, с Троицкое, территория животноводческого комплекса

№ п/п	№ участка на чертеже	Площадь контура публичного сервитута, кв. м	Кадастровые номера существующих земельных участков, на которых линейный объект может быть размещен на условиях сервитута, публичного сервитута	Адрес существующего земельного участка	Объекты недвижимости, расположенные на образуемых земельных участках	Адреса объектов недвижимости, расположенных на образуемых земельных участках
			65:05:0000009:579	Российская Федерация, Сахалинская область, Анивский район	65:05:0000000:775	Сахалинская область, р-н Анивский
			65:05:0000009:576	Российская Федерация, Сахалинская область, Анивский район	-	-
			65:05:0000009:582	Российская Федерация, Сахалинская область, Анивский район	-	-
19	52	234	65:05:0000009:582	Российская Федерация, Сахалинская область, Анивский район	-	-
			65:05:0000009:576	Российская Федерация, Сахалинская область, Анивский район	-	-
20	53	98	65:05:0000009:582	Российская Федерация, Сахалинская область, Анивский район	-	-
21	54	360	65:00:0000000:5080	Сахалинская область, г Южно-Сахалинск	65:00:0000000:207	Сахалинская область, г Южно-Сахалинск, от поворота на п/л "Ласточка" до разворотной площадки перед кладбищенским комплексом № 2, в т.ч. подъезд к п/л "Ласточка"
			65:02:0000043	-	-	-
22	55	1852	65:05:0000000:1111	Сахалинская обл., Анивский р-н.	-	-
			65:05:0000009:7 (ЕЗ 65:05:0000000:9)	Сахалинская область, р-н Анивский	-	-

№ п/п	№ участка на чертеже	Площадь контура публичного сервитута, кв. м	Кадастровые номера существующих земельных участков, на которых линейный объект может быть размещен на условиях сервитута, публичного сервитута	Адрес существующего земельного участка	Объекты недвижимости, расположенные на образуемых земельных участках	Адреса объектов недвижимости, расположенных на образуемых земельных участках
			65:05:0000009:610	Российская Федерация, Сахалинская область, р-н Анивский, земли совхоза "Южно-Сахалинский"	-	-
			65:05:0000009:650	Российская Федерация, Сахалинская область, Анивский р-н	-	-
			65:05:0000009	-	-	-
23	56	1837	65:05:0000009:7 (ЕЗ 65:05:0000000:9)	Сахалинская область, р-н Анивский	-	-
			65:05:0000009:610	Российская Федерация, Сахалинская область, р-н Анивский, земли совхоза "Южно-Сахалинский"	-	-
			65:05:0000009:650	Российская Федерация, Сахалинская область, Анивский р-н	-	-
			65:05:0000009	-	-	-
24	57	232	65:05:0000009:580	Российская Федерация, Сахалинская область, Анивский район	65:05:0000000:775	Сахалинская область, р-н Анивский
					65:05:0000009:268	Сахалинская область, р-н Анивский, с Троицкое, территория животноводческого комплекса
					65:05:0000009:265	Сахалинская область, р-н Анивский, с Троицкое, территория животноводческого комплекса

Изм.	Кол.уч	Лист	№док	Подп.	Дата
------	--------	------	------	-------	------

№ п/п	№ участка на чертеже	Площадь контура публичного сервитута, кв. м	Кадастровые номера существующих земельных участков, на которых линейный объект может быть размещен на условиях сервитута, публичного сервитута	Адрес существующего земельного участка	Объекты недвижимости, расположенные на образуемых земельных участках	Адреса объектов недвижимости, расположенных на образуемых земельных участках
					65:05:000009:266	Сахалинская область, р-н Анивский, с Троицкое, территория животноводческого комплекса
			65:05:0000009:10 (ЕЗ 65:05:0000000:17)	обл. Сахалинская, р-н Анивский	65:05:0000000:1216	-
			65:05:0000010:274	обл. Сахалинская, р-н Анивский	-	-
			65:05:0000000	-	-	-
25	58	353	65:05:0000009:579	Российская Федерация, Сахалинская область, Анивский район	65:05:0000000:775	Сахалинская область, р-н Анивский

В границах зон планируемого размещения линейных объектов, подлежащих реконструкции в связи с изменением их местоположения (улично-дорожной сети), проектом межевания предусмотрено установление публичных сервитутов для устройства пересечений автомобильных дорог с автомобильными дорогами или примыканий автомобильных дорог к другим автомобильным дорогам в границах полосы отвода автомобильной дороги (контуры 59-61).

Таблица 6. Перечень кадастровых номеров существующих земельных участков, на которых линейный объект может быть размещен на условиях сервитута, публичного сервитута, устанавливаемого в границах зон планируемого размещения линейных объектов, подлежащих реконструкции в связи с изменением их местоположения (улично-дорожной сети)

№ п/п	№ участка на чертеже	Площадь контура публичного сервитута, кв. м	Кадастровые номера существующих земельных участков, на которых линейный объект может быть размещен на условиях сервитута, публичного сервитута	Адрес существующего земельного участка	Объекты недвижимости, расположенные на образуемых земельных участках	Адреса объектов недвижимости, расположенных на образуемых земельных участках
1	59	53678	65:02:0000000:117	Сахалинская область, г Южно-Сахалинск, в районе 13-15 км ул Холмская, западнее с Дальнее	-	-
			65:00:0000000:5080	Сахалинская область, г Южно-Сахалинск	65:00:0000000:207	Сахалинская область, г Южно-Сахалинск, от поворота на п/л "Ласточка" до разворотной площадки перед кладбищенским комплексом № 2, в т.ч. подъезд к п/л "Ласточка"
			65:02:0000043:772	Российская Федерация, Сахалинская область, г Южно-Сахалинск	65:02:0000043:601	Российская Федерация, Сахалинская область, г Южно-Сахалинск, севернее автодороги "Кирпичный завод-д/д "Ласточка", восточнее СНТ "Бодрость"
			65:02:0000043:18	Сахалинская область, г. Южно-Сахалинск	65:02:0000043:601	Российская Федерация, Сахалинская область, г Южно-Сахалинск, севернее автодороги "Кирпичный завод-д/д "Ласточка", восточнее СНТ "Бодрость"
			65:02:0000043:61	Сахалинская область, г. Южно-Сахалинск	-	-
			65:02:0000043	-	-	-

Изм.	Кол.уч	Лист	№док	Подп.	Дата
------	--------	------	------	-------	------



№ п/п	№ участка на чертеже	Площадь контура публичного сервитута, кв. м	Кадастровые номера существующих земельных участков, на которых линейный объект может быть размещен на условиях сервитута, публичного сервитута	Адрес существующего земельного участка	Объекты недвижимости, расположенные на образуемых земельных участках	Адреса объектов недвижимости, расположенных на образуемых земельных участках
2	60	7612	65:00:0000000:5080	Сахалинская область, г Южно-Сахалинск	65:00:0000000:207	Сахалинская область, г Южно-Сахалинск, от поворота на п/л "Ласточка" до разворотной площадки перед кладбищенским комплексом № 2, в т.ч. подъезд к п/л "Ласточка"
			65:02:0000040:2615	Сахалинская область, г Южно-Сахалинск	-	-
			65:02:0000040	-	-	-
3	61	23406	65:01:0000000:1214	Сахалинская область, г Южно-Сахалинск, южнее д/д «Ласточка» (район «Геолог»)	-	-
			65:01:0205003:618	Российская Федерация, Сахалинская область, г Южно-Сахалинск, в западной части города, в районе реки Маяковского	-	-
			65:00:0000000:5080	Сахалинская область, г Южно-Сахалинск	65:00:0000000:207	Сахалинская область, г Южно-Сахалинск, от поворота на п/л "Ласточка" до разворотной площадки перед кладбищенским комплексом № 2, в т.ч. подъезд к п/л "Ласточка"
			65:01:0000000:3235	Российская Федерация, Сахалинская область, г Южно-	-	-

№ п/п	№ участка на чертеже	Площадь контура публичного сервитута, кв. м	Кадастровые номера существующих земельных участков, на которых линейный объект может быть размещен на условиях сервитута, публичного сервитута	Адрес существующего земельного участка	Объекты недвижимости, расположенные на образуемых земельных участках	Адреса объектов недвижимости, расположенных на образуемых земельных участках
				Сахалинск, южнее д/д «Ласточка» (район «Геолог»)		
			65:01:0205003	-	-	-
			65:01:0205004	-	-	-

Кроме того, в случае необходимости в границах зоны планируемого размещения автомобильной дороги общего пользования регионального значения в отношении пересекаемых инженерных коммуникаций ООО «Сахалинская Энергия» (магистральный газопровод Ду 1200 мм, магистральный нефтепровод Ду 600 мм, кабель связи ВОЛС на ПК13, ПК44) проектом межевания предусмотрено установление публичных сервитутов для возможности их дальнейшей эксплуатации (контуры 62-66).

Таблица 7. Перечень кадастровых номеров существующих земельных участков, на которых линейный объект может быть размещен на условиях сервитута, публичного сервитута, устанавливаемого в отношении пересекаемых инженерных коммуникаций ООО «Сахалинская Энергия»

№ п/п	№ участка на чертеже	Площадь контура публичного сервитута, кв. м	Кадастровые номера существующих земельных участков, на которых линейный объект может быть размещен на условиях сервитута, публичного сервитута	Адрес существующего земельного участка	Объекты недвижимости, расположенные на образуемых земельных участках	Адреса объектов недвижимости, расположенных на образуемых земельных участках
1	62	3308	65:02:0000043:4 (ЕЗ 65:00:0000000:4)	Сахалинская область, г. Южно-Сахалинск	-	-
2	63	3339	65:02:0000043:4 (ЕЗ 65:00:0000000:4)	Сахалинская область, г. Южно-Сахалинск	-	-
3	64	2859	65:05:0000009:105 (ЕЗ 65:05:0000009:108)	обл. Сахалинская, р-н Анивский	-	-
4	65	2847	65:05:0000009:105 (ЕЗ 65:05:0000009:108)	обл. Сахалинская, р-н Анивский	-	-
5	66	391	65:05:0000009:10 (ЕЗ 65:05:0000000:17)	обл. Сахалинская, р-н Анивский	65:05:0000000:1216	-

**6. Сведения об отнесении образуемого земельного участка к определенной категории земель или сведения о необходимости перевода земельного участка из состава земель одной категории в другую**

Одновременно с регистрацией права на образованные в ходе кадастровых работ земельные участки в Единый государственный реестр недвижимости вносятся сведения о принадлежности такого земельного участка к категории земель промышленности, энергетики, транспорта, связи, радиовещания, телевидения, информатики, земель для обеспечения космической деятельности, земель обороны, безопасности или земель иного специального назначения, за исключением случаев, если такой земельный участок отнесен к категории земель населенных пунктов.

Таблица 8. Перечень существующих и образуемых земельных участков с указанием категории земель

№ п/п	№ участка на чертеже	Условные номера образуемых земельных участков	Сведения об отнесении образуемого земельного участка к определенной категории земель
<b>В границах зон планируемого размещения линейного объекта - автомобильной дороги общего пользования регионального значения (на период эксплуатации)</b>			
1	1	65:05:0000009:3У1	Земли промышленности, энергетики, транспорта, связи, радиовещания, телевидения, информатики, земли для обеспечения космической деятельности, земли обороны, безопасности и земли иного специального назначения
2	2	65:00:0000000:3У2	Земли населенных пунктов
3	3	65:02:0000043:18:3У3	Земли населенных пунктов
4	4	65:05:0000000:9:3У4 (65:05:0000009:7:3У4)	Земли промышленности, энергетики, транспорта, связи, радиовещания, телевидения, информатики, земли для обеспечения космической деятельности, земли обороны, безопасности и земли иного специального назначения
5	5	65:01:0205003:3У5	Земли населенных пунктов
6	6	65:01:0000000:1214:3У6	Земли населенных пунктов
7	7	65:02:0000043:61:3У7	Земли населенных пунктов
8	8	65:01:0205004:144:3У8	Земли населенных пунктов
9	9	65:05:0000037:201:3У9	Земли промышленности, энергетики, транспорта, связи, радиовещания, телевидения, информатики, земли для обеспечения космической деятельности, земли обороны, безопасности и земли иного специального назначения

№ п/п	№ участка на чертеже	Условные номера образуемых земельных участков	Сведения об отнесении образуемого земельного участка к определенной категории земель
10	10	65:02:0000040:514:3У10	Земли промышленности, энергетики, транспорта, связи, радиовещания, телевидения, информатики, земли для обеспечения космической деятельности, земли обороны, безопасности и земли иного специального назначения
11	11	65:01:0000000:3У11	Земли населенных пунктов
12	12	65:05:0000000:1111:3У12	Земли промышленности, энергетики, транспорта, связи, радиовещания, телевидения, информатики, земли для обеспечения космической деятельности, земли обороны, безопасности и земли иного специального назначения
13	13	65:05:0000037:58:3У13	Земли промышленности, энергетики, транспорта, связи, радиовещания, телевидения, информатики, земли для обеспечения космической деятельности, земли обороны, безопасности и земли иного специального назначения
14	14	65:02:0000000:117:3У14	Земли населенных пунктов
15	15	65:02:0000039:2909:3У15	Земли населенных пунктов
16	16	65:05:0000009:577:3У16	Земли промышленности, энергетики, транспорта, связи, радиовещания, телевидения, информатики, земли для обеспечения космической деятельности, земли обороны, безопасности и земли иного специального назначения
17	17	65:05:0000009:580:3У17	Земли промышленности, энергетики, транспорта, связи, радиовещания, телевидения, информатики, земли для обеспечения космической деятельности, земли обороны, безопасности и земли иного специального назначения
18	18	65:02:0000043:3У18	Земли населенных пунктов
19	19	65:02:0000043:3У19	Земли населенных пунктов
20	20	65:01:0205004:3У20	Земли населенных пунктов
21	21	65:02:0000043:3У21	Земли населенных пунктов
22	22	65:01:0205003:3У22	Земли населенных пунктов
23	23	65:02:0000043:3У23	Земли населенных пунктов

№ п/п	№ участка на чертеже	Условные номера образуемых земельных участков	Сведения об отнесении образуемого земельного участка к определенной категории земель
24	24	65:05:0000009:3У24	Земли промышленности, энергетики, транспорта, связи, радиовещания, телевидения, информатики, земли для обеспечения космической деятельности, земли обороны, безопасности и земли иного специального назначения
25	25	65:02:0000043:3У25	Земли населенных пунктов
26	26	65:02:0000040:3У26	Земли населенных пунктов
27	27	65:02:0000040:3У27	Земли промышленности, энергетики, транспорта, связи, радиовещания, телевидения, информатики, земли для обеспечения космической деятельности, земли обороны, безопасности и земли иного специального назначения
28	28	65:02:0000040:3У28	Земли населенных пунктов
29	29	65:02:0000043:3У29	Земли промышленности, энергетики, транспорта, связи, радиовещания, телевидения, информатики, земли для обеспечения космической деятельности, земли обороны, безопасности и земли иного специального назначения
30	30	65:01:0205003:3У30	Земли населенных пунктов
31	31	65:02:0000040:3У31	Земли промышленности, энергетики, транспорта, связи, радиовещания, телевидения, информатики, земли для обеспечения космической деятельности, земли обороны, безопасности и земли иного специального назначения
32	32	65:05:0000010:274:3У32	Земли промышленности, энергетики, транспорта, связи, радиовещания, телевидения, информатики, земли для обеспечения космической деятельности, земли обороны, безопасности и земли иного специального назначения
33	33	65:05:0000009:3У33	Земли промышленности, энергетики, транспорта, связи, радиовещания, телевидения, информатики, земли для обеспечения космической деятельности, земли обороны, безопасности и земли иного специального назначения

№ п/п	№ участка на чертеже	Условные номера образуемых земельных участков	Сведения об отнесении образуемого земельного участка к определенной категории земель
34	34	65:02:0000040:ЗУ34	Земли промышленности, энергетики, транспорта, связи, радиовещания, телевидения, информатики, земли для обеспечения космической деятельности, земли обороны, безопасности и земли иного специального назначения
35	35	65:05:0000009:ЗУ35	Земли промышленности, энергетики, транспорта, связи, радиовещания, телевидения, информатики, земли для обеспечения космической деятельности, земли обороны, безопасности и земли иного специального назначения
36	36	65:02:0000039:ЗУ36	Земли населенных пунктов
37	37	65:01:0205003:ЗУ37	Земли населенных пунктов
38	38	65:01:0205003:ЗУ38	Земли населенных пунктов
39	39	65:01:0205003:ЗУ39	Земли населенных пунктов
40	40	65:01:0205003:ЗУ40	Земли населенных пунктов
41	41	65:01:0205003:ЗУ41	Земли населенных пунктов
42	42	65:05:0000009:ЗУ42	Земли промышленности, энергетики, транспорта, связи, радиовещания, телевидения, информатики, земли для обеспечения космической деятельности, земли обороны, безопасности и земли иного специального назначения
43	43	65:05:0000009:611:ЗУ43	Земли промышленности, энергетики, транспорта, связи, радиовещания, телевидения, информатики, земли для обеспечения космической деятельности, земли обороны, безопасности и земли иного специального назначения
44	44	65:05:0000009:191:ЗУ44	Земли промышленности, энергетики, транспорта, связи, радиовещания, телевидения, информатики, земли для обеспечения космической деятельности, земли обороны, безопасности и земли иного специального назначения
45	45	65:02:0000039:318:ЗУ45	Земли населенных пунктов
46	46	65:02:0000043:124:ЗУ46	Земли населенных пунктов
47	47	65:01:0205003:ЗУ47	Земли населенных пунктов
48	48	65:02:0000043:ЗУ48	Земли населенных пунктов
49	49	65:02:0000039:ЗУ49	Земли населенных пунктов
50	50	65:02:0000039:ЗУ50	Земли населенных пунктов
51	51	65:02:0000043:ЗУ51	Земли населенных пунктов
52	52	65:02:0000043:ЗУ52	Земли населенных пунктов

№ п/п	№ участка на чертеже	Условные номера образуемых земельных участков	Сведения об отнесении образуемого земельного участка к определенной категории земель
53	-	65:05:0000000:1248	Земли промышленности, энергетики, транспорта, связи, радиовещания, телевидения, информатики, земли для обеспечения космической деятельности, земли обороны, безопасности и земли иного специального назначения
54	-	65:05:0000037:238	Земли промышленности, энергетики, транспорта, связи, радиовещания, телевидения, информатики, земли для обеспечения космической деятельности, земли обороны, безопасности и земли иного специального назначения
55	-	65:05:0000009:158	Земли промышленности, энергетики, транспорта, связи, радиовещания, телевидения, информатики, земли для обеспечения космической деятельности, земли обороны, безопасности и земли иного специального назначения
56	-	65:05:0000032:117	Земли промышленности, энергетики, транспорта, связи, радиовещания, телевидения, информатики, земли для обеспечения космической деятельности, земли обороны, безопасности и земли иного специального назначения
57	-	65:02:0000039:4618	Земли населенных пунктов
58	-	65:02:0000039:4617	Земли населенных пунктов
59	-	65:02:0000039:4619	Земли населенных пунктов

## 7. Перечень координат характерных точек образуемых земельных участков

Таблица 9. Перечень координат характерных точек образуемых земельных участков

В границах зон планируемого размещения линейного объекта - автомобильной дороги общего пользования регионального значения (на период эксплуатации)		
Обозначение земельного участка		<u>65:05:0000009:3У1</u>
Обозначение характерных точек границы	Координаты, м	
	X	Y
1	2	3
282	685688,09	1294384,19
283	685701,49	1294389,13
284	685661,17	1294385,52
285	685677,05	1294381,05
282	685688,09	1294384,19
Обозначение земельного участка		<u>65:00:0000000:3У2</u>
Обозначение характерных точек границы	Координаты, м	
	X	Y
1	2	3
286	686285,47	1294496,04
287	686296,77	1294513,87
288	686268,31	1294487,84
245	686266,65	1294487,48
244	686279,44	1294488,13
286	686285,47	1294496,04
Обозначение земельного участка		<u>65:02:0000043:18:3У3</u>
Обозначение характерных точек границы	Координаты, м	
	X	Y
1	2	3
1	688201,76	1294549,06
2	688212,02	1294555,62
3	688194,74	1294581,17
4	688184,81	1294574,82
1	688201,76	1294549,06



<b>Обозначение земельного участка</b>		<b><u>65:05:0000000:9:3У4</u></b> <b><u>(65:05:0000009:7:3У4)</u></b>	
<b>Обозначение характерных точек границы</b>	<b>Координаты, м</b>		
	<b>X</b>	<b>Y</b>	
<b>1</b>	<b>2</b>	<b>3</b>	
38	685316,21	1294404,96	
39	685302,69	1294416,51	
40	685264,83	1294428,30	
41	685222,90	1294437,33	
42	685183,00	1294445,93	
43	685203,75	1294428,14	
44	685232,00	1294418,07	
45	685255,97	1294399,17	
46	685291,16	1294385,93	
47	685334,47	1294353,70	
48	685367,20	1294352,12	
49	685304,11	1294405,86	
38	685316,21	1294404,96	
<b>Обозначение земельного участка</b>		<b><u>65:01:0205003:3У5</u></b>	
<b>Обозначение характерных точек границы</b>	<b>Координаты, м</b>		
	<b>X</b>	<b>Y</b>	
<b>1</b>	<b>2</b>	<b>3</b>	
289	686179,76	1294550,37	
290	686167,42	1294548,48	
291	686122,77	1294532,64	
292	686022,03	1294529,86	
293	685832,62	1294497,97	
294	685795,09	1294487,86	
295	685810,65	1294477,24	
296	685956,14	1294482,57	
297	686126,71	1294526,40	
289	686179,76	1294550,37	
<b>Обозначение земельного участка</b>		<b><u>65:01:0000000:1214:3У6(1)</u></b>	
<b>Координаты, м</b>			

Обозначение характерных точек границы	X	Y
1	2	3
305	686501,10	1294928,07
306	686503,84	1294927,82
307	686506,21	1294927,69
308	686513,74	1294926,91
309	686509,91	1294899,32
310	686499,96	1294899,91
311	686497,20	1294900,02
305	686501,10	1294928,07
<b>Обозначение земельного участка</b>		<b><u>65:01:0000000:1214:3У6(2)</u></b>
<b>Обозначение характерных точек границы</b>	<b>Координаты, м</b>	
	<b>X</b>	<b>Y</b>
<b>1</b>	<b>2</b>	<b>3</b>
312	686477,70	1294805,91
313	686471,59	1294798,05
314	686469,85	1294802,76
312	686477,70	1294805,91
<b>Обозначение земельного участка</b>		<b><u>65:02:0000043:61:3У7</u></b>
<b>Обозначение характерных точек границы</b>	<b>Координаты, м</b>	
	<b>X</b>	<b>Y</b>
<b>1</b>	<b>2</b>	<b>3</b>
9	687847,26	1294433,13
10	687854,35	1294442,19
11	687861,81	1294452,33
12	687868,16	1294459,67
13	687873,63	1294458,84
14	687874,08	1294461,44
15	687873,62	1294461,48
16	687864,37	1294458,67
17	687846,31	1294433,87
9	687847,26	1294433,13
<b>Обозначение земельного участка</b>		<b><u>65:01:0205004:144:3У8</u></b>
<b>Координаты, м</b>		

Обозначение характерных точек границы	X	Y
1	2	3
18	686801,41	1295038,01
19	686807,52	1295038,23
20	686812,26	1295039,72
21	686812,89	1295040,84
22	686811,72	1295040,60
23	686802,65	1295038,34
18	686801,41	1295038,01
<b>Обозначение земельного участка</b>		<b><u>65:05:0000037:201:3У9</u></b>
<b>Обозначение характерных точек границы</b>	<b>Координаты, м</b>	
	<b>X</b>	<b>Y</b>
<b>1</b>	<b>2</b>	<b>3</b>
24	683477,78	1295311,36
25	683500,53	1295333,29
26	683550,34	1295378,11
27	683571,83	1295398,77
28	683567,73	1295403,02
29	683495,44	1295332,82
30	683496,81	1295331,38
31	683484,32	1295319,41
32	683482,94	1295320,85
33	683475,14	1295313,92
24	683477,78	1295311,36
<b>Обозначение земельного участка</b>		<b><u>65:02:0000040:514:3У10</u></b>
<b>Обозначение характерных точек границы</b>	<b>Координаты, м</b>	
	<b>X</b>	<b>Y</b>
<b>1</b>	<b>2</b>	<b>3</b>
182	690938,80	1294949,49
257	690989,44	1294910,61
258	690990,37	1294917,41
259	690999,21	1294922,43
260	690974,59	1294963,41
261	690966,94	1294958,43
262	690956,15	1294955,53
263	690950,84	1294951,74

264	690945,73	1294948,71
182	690938,80	1294949,49
<b>Обозначение земельного участка</b>		<b><u>65:01:0000000:3У11</u></b>
<b>Обозначение характерных точек границы</b>	<b>Координаты, м</b>	
	<b>X</b>	<b>Y</b>
<b>1</b>	<b>2</b>	<b>3</b>
247	686975,01	1295041,94
248	686946,34	1295083,57
249	686944,22	1295082,10
250	686971,75	1295042,11
247	686975,01	1295041,94
<b>Обозначение земельного участка</b>		<b><u>65:05:0000000:1111:3У12</u></b>
<b>Обозначение характерных точек границы</b>	<b>Координаты, м</b>	
	<b>X</b>	<b>Y</b>
<b>1</b>	<b>2</b>	<b>3</b>
201	685351,35	1294396,55
200	685342,28	1294406,51
159	685351,98	1294404,77
158	685355,60	1294400,79
157	685411,19	1294350,00
202	685401,81	1294350,45
201	685351,35	1294396,55
<b>Обозначение земельного участка</b>		<b><u>65:05:0000037:58:3У13</u></b>
<b>Обозначение характерных точек границы</b>	<b>Координаты, м</b>	
	<b>X</b>	<b>Y</b>
<b>1</b>	<b>2</b>	<b>3</b>
34	683760,20	1295582,16
35	683756,90	1295587,55
36	683752,41	1295584,23
37	683756,99	1295579,22
34	683760,20	1295582,16
<b>Обозначение земельного участка</b>		<b><u>65:02:0000000:117:3У14(1)</u></b>

Обозначение характерных точек границы	Координаты, м	
	X	Y
<b>1</b>	<b>2</b>	<b>3</b>
315	688863,63	1294442,74
316	688885,23	1294431,02
317	688882,22	1294426,02
318	688875,39	1294424,29
319	688866,76	1294397,70
320	688853,14	1294401,84
321	688863,43	1294434,24
322	688861,84	1294439,38
315	688863,63	1294442,74
Обозначение земельного участка		<b><u>65:02:0000000:117:3У14(2)</u></b>
Обозначение характерных точек границы	Координаты, м	
	X	Y
<b>1</b>	<b>2</b>	<b>3</b>
323	689035,91	1294237,77
324	689030,72	1294229,96
325	689025,33	1294222,89
326	689033,95	1294207,85
327	689037,68	1294203,20
328	689043,24	1294196,07
329	689046,87	1294191,21
54	689048,10	1294189,41
53	689012,86	1294226,38
323	689035,91	1294237,77
Обозначение земельного участка		<b><u>65:02:0000039:2909:3У15</u></b>
Обозначение характерных точек границы	Координаты, м	
	X	Y
<b>1</b>	<b>2</b>	<b>3</b>
278	690532,27	1294669,34
279	690478,76	1294631,79
280	690456,08	1294617,87
281	690472,81	1294631,79
278	690532,27	1294669,34

<b>Обозначение земельного участка</b>		<b><u>65:05:0000009:577:3У16</u></b>	
<b>Обозначение характерных точек границы</b>	<b>Координаты, м</b>		
	<b>X</b>	<b>Y</b>	
<b>1</b>	<b>2</b>	<b>3</b>	
5	683910,77	1295241,67	
6	683932,11	1295261,28	
7	683923,19	1295262,57	
8	683913,10	1295253,32	
5	683910,77	1295241,67	
<b>Обозначение земельного участка</b>		<b><u>65:05:0000009:580:3У17(1)</u></b>	
<b>Обозначение характерных точек границы</b>	<b>Координаты, м</b>		
	<b>X</b>	<b>Y</b>	
<b>1</b>	<b>2</b>	<b>3</b>	
8	683913,10	1295253,32	
5	683910,77	1295241,67	
330	683871,02	1295205,15	
331	683866,38	1295210,40	
8	683913,10	1295253,32	
<b>Обозначение земельного участка</b>		<b><u>65:05:0000009:580:3У17(2)</u></b>	
<b>Обозначение характерных точек границы</b>	<b>Координаты, м</b>		
	<b>X</b>	<b>Y</b>	
<b>1</b>	<b>2</b>	<b>3</b>	
332	683940,53	1295278,52	
333	683949,53	1295277,28	
6	683932,11	1295261,28	
7	683923,19	1295262,57	
332	683940,53	1295278,52	
<b>Обозначение земельного участка</b>		<b><u>65:05:0000009:580:3У17(3)</u></b>	
<b>Обозначение характерных точек границы</b>	<b>Координаты, м</b>		
	<b>X</b>	<b>Y</b>	

1	2	3
334	683803,70	1295296,72
335	683812,59	1295291,31
336	683811,47	1295283,91
337	683809,48	1295274,84
338	683800,12	1295285,44
339	683803,32	1295292,68
334	683803,70	1295296,72
<b>Обозначение земельного участка</b>		<b><u>65:02:0000043:3У18</u></b>
<b>Обозначение характерных точек границы</b>	<b>Координаты, м</b>	
	<b>X</b>	<b>Y</b>
1	2	3
50	688921,42	1294251,63
51	688943,55	1294235,62
52	688979,23	1294221,91
53	689012,86	1294226,38
54	689048,10	1294189,41
55	689069,65	1294157,92
56	689051,53	1294144,86
57	689036,94	1294159,97
58	689013,70	1294190,75
59	689000,56	1294205,03
60	688990,02	1294214,70
61	688985,73	1294215,29
62	688975,41	1294217,69
63	688963,99	1294221,67
64	688952,94	1294226,65
65	688944,06	1294232,46
66	688935,70	1294239,01
50	688921,42	1294251,63
<b>Обозначение земельного участка</b>		<b><u>65:02:0000043:3У19</u></b>
<b>Обозначение характерных точек границы</b>	<b>Координаты, м</b>	
	<b>X</b>	<b>Y</b>
1	2	3
67	688218,04	1294520,30
68	688232,29	1294495,12
69	688113,94	1294494,30
70	688020,65	1294495,66

71	687956,59	1294504,36
72	687977,38	1294502,68
73	688016,74	1294506,10
74	688045,38	1294504,09
75	688092,16	1294501,21
76	688146,12	1294501,64
77	688190,77	1294502,20
78	688214,66	1294502,84
67	688218,04	1294520,30
<b>Обозначение земельного участка</b>		<b><u>65:01:0205004:3У20</u></b>
<b>Обозначение характерных точек границы</b>	<b>Координаты, м</b>	
	<b>X</b>	<b>Y</b>
<b>1</b>	<b>2</b>	<b>3</b>
79	686888,28	1295051,88
80	686880,93	1295048,63
81	686825,24	1295037,70
82	686724,05	1295008,35
83	686630,37	1294959,35
84	686598,81	1294938,37
85	686590,30	1294935,05
86	686597,50	1294940,75
87	686608,42	1294950,53
88	686622,63	1294961,59
89	686629,82	1294966,69
90	686640,08	1294973,87
91	686677,12	1294991,79
92	686700,54	1295002,40
93	686716,75	1295009,70
94	686730,70	1295015,51
95	686744,88	1295020,90
96	686770,57	1295029,69
18	686801,41	1295038,01
19	686807,52	1295038,23
20	686812,26	1295039,72
21	686812,89	1295040,84
97	686829,26	1295044,14
98	686844,19	1295046,47
99	686861,19	1295049,19
100	686875,93	1295050,65
101	686875,07	1295056,80
102	686883,08	1295058,00
103	686884,09	1295051,46



79	686888,28	1295051,88
<b>Обозначение земельного участка</b>		<b><u>65:02:0000043:3У21</u></b>
<b>Обозначение характерных точек границы</b>	<b>Координаты, м</b>	
	<b>X</b>	<b>Y</b>
<b>1</b>	<b>2</b>	<b>3</b>
104	688316,20	1294505,59
105	688355,56	1294504,04
106	688377,21	1294519,71
107	688382,31	1294512,76
108	688369,52	1294503,49
109	688387,80	1294502,77
110	688395,64	1294502,51
111	688408,79	1294502,87
112	688445,23	1294499,77
113	688457,74	1294499,58
114	688473,18	1294497,36
115	688493,50	1294495,59
116	688558,90	1294483,93
117	688486,22	1294492,70
118	688469,81	1294493,23
119	688376,82	1294496,22
120	688267,69	1294495,41
121	688220,86	1294561,29
122	688231,40	1294547,44
123	688259,61	1294508,89
124	688274,82	1294503,75
125	688299,82	1294504,88
104	688316,20	1294505,59
<b>Обозначение земельного участка</b>		<b><u>65:01:0205003:3У22</u></b>
<b>Обозначение характерных точек границы</b>	<b>Координаты, м</b>	
	<b>X</b>	<b>Y</b>
<b>1</b>	<b>2</b>	<b>3</b>
126	686717,89	1294916,34
127	686718,69	1294913,05
128	686700,19	1294904,04
129	686687,04	1294897,20
130	686675,55	1294890,43
131	686665,55	1294884,09

132	686656,69	1294877,92
133	686648,41	1294872,16
134	686632,33	1294859,97
135	686631,00	1294857,70
136	686630,48	1294855,24
137	686630,48	1294854,08
138	686630,67	1294852,76
139	686632,40	1294847,12
140	686635,63	1294835,40
141	686638,58	1294822,52
142	686617,93	1294817,44
143	686613,71	1294834,21
144	686632,29	1294838,61
145	686626,41	1294859,31
146	686670,57	1294889,85
126	686717,89	1294916,34
<b>Обозначение земельного участка</b>		<b><u>65:02:0000043:3У23</u></b>
<b>Обозначение характерных точек границы</b>	<b>Координаты, м</b>	
	<b>X</b>	<b>Y</b>
<b>1</b>	<b>2</b>	<b>3</b>
147	688739,18	1294453,32
148	688759,75	1294446,27
149	688764,97	1294428,63
150	688707,86	1294445,55
147	688739,18	1294453,32
<b>Обозначение земельного участка</b>		<b><u>65:05:0000009:3У24</u></b>
<b>Обозначение характерных точек границы</b>	<b>Координаты, м</b>	
	<b>X</b>	<b>Y</b>
<b>1</b>	<b>2</b>	<b>3</b>
151	685441,57	1294388,73
152	685513,41	1294381,95
153	685605,84	1294380,57
154	685578,76	1294360,97
155	685490,52	1294354,15
156	685444,45	1294348,39
157	685411,19	1294350,00
158	685355,60	1294400,79
159	685351,98	1294404,77

151	685441,57	1294388,73
<b>Обозначение земельного участка</b>		<b><u>65:02:0000043:3У25</u></b>
<b>Обозначение характерных точек границы</b>	<b>Координаты, м</b>	
	<b>X</b>	<b>Y</b>
<b>1</b>	<b>2</b>	<b>3</b>
160	688204,04	1294587,13
121	688220,86	1294561,29
2	688212,02	1294555,62
3	688194,74	1294581,17
160	688204,04	1294587,13
<b>Обозначение земельного участка</b>		<b><u>65:02:0000040:3У26</u></b>
<b>Обозначение характерных точек границы</b>	<b>Координаты, м</b>	
	<b>X</b>	<b>Y</b>
<b>1</b>	<b>2</b>	<b>3</b>
161	690853,38	1294749,09
162	690843,56	1294743,42
163	690836,95	1294738,58
164	690832,91	1294734,81
165	690825,84	1294726,32
166	690821,80	1294719,22
167	690814,11	1294706,74
168	690812,58	1294701,03
169	690810,61	1294687,93
170	690807,17	1294688,56
171	690808,88	1294697,84
172	690809,72	1294700,72
173	690811,88	1294708,13
174	690823,41	1294728,02
175	690831,74	1294736,52
176	690841,42	1294743,50
161	690853,38	1294749,09
<b>Обозначение земельного участка</b>		<b><u>65:02:0000040:3У27</u></b>
<b>Обозначение характерных точек границы</b>	<b>Координаты, м</b>	
	<b>X</b>	<b>Y</b>

1	2	3
177	690905,85	1294967,73
178	690913,75	1294963,48
179	690919,80	1294959,87
180	690932,47	1294952,59
181	690938,06	1294949,57
182	690938,80	1294949,49
183	690945,41	1294944,41
184	690939,30	1294940,43
177	690905,85	1294967,73
<b>Обозначение земельного участка</b>		<b><u>65:02:0000040:3У28</u></b>
<b>Обозначение характерных точек границы</b>	<b>Координаты, м</b>	
	<b>X</b>	<b>Y</b>
1	2	3
185	690820,50	1294996,72
186	690826,09	1294990,56
187	690814,07	1294980,39
188	690807,93	1294985,64
185	690820,50	1294996,72
<b>Обозначение земельного участка</b>		<b><u>65:02:0000043:3У29</u></b>
<b>Обозначение характерных точек границы</b>	<b>Координаты, м</b>	
	<b>X</b>	<b>Y</b>
1	2	3
253	687448,26	1294834,31
254	687454,21	1294837,10
255	687449,52	1294845,46
256	687440,89	1294840,62
253	687448,26	1294834,31
<b>Обозначение земельного участка</b>		<b><u>65:01:0205003:3У30</u></b>
<b>Обозначение характерных точек границы</b>	<b>Координаты, м</b>	
	<b>X</b>	<b>Y</b>
1	2	3
189	686765,91	1294936,58
190	686749,37	1294928,16

191	686739,50	1294923,09
192	686738,97	1294921,72
193	686740,19	1294917,66
194	686744,27	1294908,27
195	686721,17	1294902,87
196	686720,96	1294903,76
197	686740,34	1294908,35
198	686736,62	1294925,23
189	686765,91	1294936,58
<b>Обозначение земельного участка</b>		<b><u>65:02:0000040:3У31</u></b>
<b>Обозначение характерных точек границы</b>	<b>Координаты, м</b>	
	<b>X</b>	<b>Y</b>
<b>1</b>	<b>2</b>	<b>3</b>
265	691095,76	1294825,47
266	691098,96	1294822,90
267	691086,42	1294807,00
268	691083,30	1294809,63
265	691095,76	1294825,47
<b>Обозначение земельного участка</b>		<b><u>65:05:0000010:274:3У32</u></b>
<b>Обозначение характерных точек границы</b>	<b>Координаты, м</b>	
	<b>X</b>	<b>Y</b>
<b>1</b>	<b>2</b>	<b>3</b>
251	683772,58	1295594,47
252	683767,83	1295595,63
35	683756,90	1295587,55
34	683760,20	1295582,16
251	683772,58	1295594,47
<b>Обозначение земельного участка</b>		<b><u>65:05:0000009:3У33</u></b>
<b>Обозначение характерных точек границы</b>	<b>Координаты, м</b>	
	<b>X</b>	<b>Y</b>
<b>1</b>	<b>2</b>	<b>3</b>
274	685093,48	1294469,44
275	685125,26	1294458,38
42	685183,00	1294445,93

43	685203,75	1294428,14
276	685177,21	1294437,60
277	685136,17	1294451,68
274	685093,48	1294469,44
<b>Обозначение земельного участка</b>		<b><u>65:02:0000040:3У34</u></b>
<b>Обозначение характерных точек границы</b>	<b>Координаты, м</b>	
	<b>X</b>	<b>Y</b>
<b>1</b>	<b>2</b>	<b>3</b>
269	690844,37	1295017,75
270	690850,75	1295012,69
271	690843,16	1295006,02
272	690842,49	1295006,55
273	690837,74	1295011,90
269	690844,37	1295017,75
<b>Обозначение земельного участка</b>		<b><u>65:05:0000009:3У35</u></b>
<b>Обозначение характерных точек границы</b>	<b>Координаты, м</b>	
	<b>X</b>	<b>Y</b>
<b>1</b>	<b>2</b>	<b>3</b>
39	685302,69	1294416,51
199	685324,76	1294409,65
200	685342,28	1294406,51
201	685351,35	1294396,55
202	685401,81	1294350,45
48	685367,20	1294352,12
49	685304,11	1294405,86
38	685316,21	1294404,96
39	685302,69	1294416,51
<b>Обозначение земельного участка</b>		<b><u>65:02:0000039:3У36</u></b>
<b>Обозначение характерных точек границы</b>	<b>Координаты, м</b>	
	<b>X</b>	<b>Y</b>
<b>1</b>	<b>2</b>	<b>3</b>
203	689777,42	1294171,30
204	689758,90	1294164,10
205	689752,72	1294166,51

203	689777,42	1294171,30
<b>Обозначение земельного участка</b>		<b><u>65:01:0205003:3У37</u></b>
<b>Обозначение характерных точек границы</b>	<b>Координаты, м</b>	
	<b>X</b>	<b>Y</b>
<b>1</b>	<b>2</b>	<b>3</b>
206	687218,94	1295057,10
207	687217,19	1295094,20
208	687214,83	1295094,20
209	687216,53	1295058,23
210	687218,80	1295057,20
206	687218,94	1295057,10
<b>Обозначение земельного участка</b>		<b><u>65:01:0205003:3У38</u></b>
<b>Обозначение характерных точек границы</b>	<b>Координаты, м</b>	
	<b>X</b>	<b>Y</b>
<b>1</b>	<b>2</b>	<b>3</b>
211	687218,83	1295027,38
212	687220,12	1295032,20
213	687219,21	1295051,39
214	687216,80	1295052,42
215	687217,73	1295032,68
216	687217,13	1295030,34
217	687219,38	1295030,30
211	687218,83	1295027,38
<b>Обозначение земельного участка</b>		<b><u>65:01:0205003:3У39</u></b>
<b>Обозначение характерных точек границы</b>	<b>Координаты, м</b>	
	<b>X</b>	<b>Y</b>
<b>1</b>	<b>2</b>	<b>3</b>
218	686509,49	1294738,12
219	686505,25	1294748,01
220	686495,90	1294735,91
221	686503,35	1294730,17
218	686509,49	1294738,12
<b>Обозначение земельного участка</b>		<b><u>65:01:0205003:3У40</u></b>

Обозначение характерных точек границы	Координаты, м	
	X	Y
	1	2
222	686297,62	1294606,03
223	686294,02	1294614,28
224	686285,46	1294611,98
225	686289,93	1294601,76
222	686297,62	1294606,03
Обозначение земельного участка		<b><u>65:01:0205003:3У41</u></b>
Обозначение характерных точек границы	Координаты, м	
	X	Y
	1	2
226	685626,72	1294468,74
227	685623,14	1294485,11
228	685601,58	1294486,31
229	685585,89	1294475,89
230	685585,75	1294473,08
231	685598,62	1294470,59
232	685600,95	1294470,10
233	685601,72	1294470,14
226	685626,72	1294468,74
Обозначение земельного участка		<b><u>65:05:0000009:3У42</u></b>
Обозначение характерных точек границы	Координаты, м	
	X	Y
	1	2
234	686227,38	1294453,08
235	686187,69	1294425,27
236	686100,50	1294386,82
237	685894,93	1294398,02
238	686003,47	1294345,03
239	686105,19	1294325,44
240	686156,70	1294341,41
241	686204,07	1294365,06
242	686219,20	1294426,26



243	686253,77	1294454,44
244	686279,44	1294488,13
245	686266,65	1294487,48
246	686264,62	1294487,05
234	686227,38	1294453,08
<b>Обозначение земельного участка</b>		<b><u>65:05:0000009:611:3У43</u></b>
<b>Обозначение характерных точек границы</b>	<b>Координаты, м</b>	
	<b>X</b>	<b>Y</b>
<b>1</b>	<b>2</b>	<b>3</b>
298	685598,90	1294470,21
231	685598,62	1294470,59
299	685585,71	1294473,07
300	685578,79	1294471,17
298	685598,90	1294470,21
<b>Обозначение земельного участка</b>		<b><u>65:05:0000009:191:3У44</u></b>
<b>Обозначение характерных точек границы</b>	<b>Координаты, м</b>	
	<b>X</b>	<b>Y</b>
<b>1</b>	<b>2</b>	<b>3</b>
301	684591,83	1294733,84
302	684643,04	1294710,03
303	684645,99	1294716,38
304	684619,79	1294728,56
301	684591,83	1294733,84
<b>Обозначение земельного участка</b>		<b><u>65:02:0000039:318:3У45</u></b>
<b>Обозначение характерных точек границы</b>	<b>Координаты, м</b>	
	<b>X</b>	<b>Y</b>
<b>1</b>	<b>2</b>	<b>3</b>
340	690759,78	1294647,11
341	690758,46	1294651,90
342	690739,07	1294659,40
343	690732,10	1294669,68
344	690728,76	1294667,48
345	690736,46	1294656,13

340	690759,78	1294647,11
<b>Обозначение земельного участка</b>		<b><u>65:02:0000043:124:3У46</u></b>
<b>Обозначение характерных точек границы</b>	<b>Координаты, м</b>	
	<b>X</b>	<b>Y</b>
<b>1</b>	<b>2</b>	<b>3</b>
346	689490,43	1294226,02
347	689486,92	1294228,02
348	689483,35	1294218,80
349	689485,88	1294218,33
350	689487,35	1294218,05
346	689490,43	1294226,02
<b>Обозначение земельного участка</b>		<b><u>65:01:0205003:3У47</u></b>
<b>Обозначение характерных точек границы</b>	<b>Координаты, м</b>	
	<b>X</b>	<b>Y</b>
<b>1</b>	<b>2</b>	<b>3</b>
351	686978,42	1295075,44
352	686958,31	1295066,18
353	686960,62	1295062,84
354	686979,70	1295071,62
355	687020,03	1295069,58
356	687020,02	1295067,99
357	687026,02	1295067,96
358	687026,06	1295074,96
359	687020,06	1295074,99
360	687020,05	1295073,59
361	686979,29	1295075,65
351	686978,42	1295075,44
<b>Обозначение земельного участка</b>		<b><u>65:02:0000043:3У48</u></b>
<b>Обозначение характерных точек границы</b>	<b>Координаты, м</b>	
	<b>X</b>	<b>Y</b>
<b>1</b>	<b>2</b>	<b>3</b>
362	687592,18	1294622,27
363	687589,16	1294624,89
364	687560,60	1294591,68

365	687551,14	1294580,60
366	687551,05	1294580,47
367	687522,30	1294603,94
368	687523,23	1294604,95
369	687518,82	1294609,01
370	687514,08	1294603,86
371	687518,49	1294599,80
372	687519,59	1294600,99
373	687551,73	1294574,75
374	687554,26	1294578,09
375	687563,64	1294589,08
362	687592,18	1294622,27
<b>Обозначение земельного участка</b>		<b><u>65:02:0000039:3У49</u></b>
<b>Обозначение характерных точек границы</b>	<b>Координаты, м</b>	
	<b>X</b>	<b>Y</b>
<b>1</b>	<b>2</b>	<b>3</b>
344	690728,76	1294667,48
343	690732,10	1294669,68
376	690716,24	1294693,08
377	690713,97	1294691,68
378	690712,83	1294690,98
344	690728,76	1294667,48
<b>Обозначение земельного участка</b>		<b><u>65:02:0000039:3У50</u></b>
<b>Обозначение характерных точек границы</b>	<b>Координаты, м</b>	
	<b>X</b>	<b>Y</b>
<b>1</b>	<b>2</b>	<b>3</b>
341	690758,46	1294651,90
340	690759,78	1294647,11
379	690780,78	1294638,98
380	690782,23	1294642,71
341	690758,46	1294651,90
<b>Обозначение земельного участка</b>		<b><u>65:02:0000043:3У51</u></b>
<b>Обозначение характерных точек границы</b>	<b>Координаты, м</b>	
	<b>X</b>	<b>Y</b>

1	2	3
347	689486,92	1294228,02
346	689490,43	1294226,02
381	689492,94	1294232,52
382	689497,39	1294236,55
383	689492,69	1294241,73
384	689488,24	1294237,70
385	689489,94	1294235,83
347	689486,92	1294228,02
<b>Обозначение земельного участка</b>		<b><u>65:02:0000043:3У52</u></b>
<b>Обозначение характерных точек границы</b>	<b>Координаты, м</b>	
	<b>X</b>	<b>Y</b>
1	2	3
386	687320,65	1294854,49
387	687315,33	1294865,27
388	687304,29	1294872,95
389	687315,89	1294851,88
386	687320,65	1294854,49

**8. Сведения о границах территории, применительно к которой осуществляется подготовка проекта межевания, содержащие перечень координат характерных точек таких границ в системе координат, используемой для ведения Единого государственного реестра недвижимости**

Таблица 10

Обозначение характерных точек границы	Координаты, м	
	X	Y
1	2	3
1	683867,73	1295672,00
2	683889,74	1295649,00
3	683832,16	1295598,21
4	683810,68	1295578,37
5	683816,16	1295572,25
6	683801,27	1295558,90
7	683798,33	1295562,19
8	683775,22	1295518,76
9	683767,86	1295511,08
10	683766,19	1295509,32
11	683740,67	1295482,77
12	683715,18	1295456,12
13	683706,17	1295446,71
14	683680,94	1295420,44
15	683752,47	1295340,30
16	683763,01	1295327,49
17	683783,21	1295304,61
18	683783,71	1295305,12
19	683791,39	1295297,58
20	683790,34	1295296,52
21	683799,91	1295285,68
22	683800,12	1295285,44
23	683803,32	1295292,68
24	683803,70	1295296,72
25	683812,59	1295291,31
26	683811,47	1295283,91
27	683810,71	1295280,44
28	683818,18	1295272,13
29	683814,66	1295268,98
30	683846,52	1295232,89
31	683875,54	1295259,55
32	683878,55	1295287,06
33	683927,09	1295280,37
34	683927,24	1295280,47
35	683931,43	1295281,30
36	683934,51	1295283,22

37	683936,75	1295286,07
38	683937,91	1295289,60
39	683939,74	1295302,31
40	683861,03	1295313,79
41	683867,38	1295411,91
42	683878,54	1295525,48
43	683915,17	1295517,48
44	683967,89	1295298,24
45	683954,64	1295300,14
46	683952,77	1295287,44
47	683952,88	1295283,72
48	683954,22	1295280,35
49	683956,62	1295277,64
50	683960,40	1295275,64
51	683962,32	1295273,27
52	683961,82	1295269,87
53	683944,24	1295272,42
54	683871,02	1295205,15
55	683884,25	1295190,16
56	683887,71	1295186,24
57	683897,48	1295175,17
58	683912,36	1295158,31
59	683957,07	1295108,17
60	683972,92	1295093,36
61	683986,31	1295080,76
62	683988,41	1295082,90
63	683995,11	1295076,32
64	684003,85	1295074,99
65	684004,18	1295074,98
66	684005,39	1295083,51
67	684008,22	1295103,31
68	684043,37	1295098,09
69	684034,00	1295034,91
70	684042,76	1295026,30
71	684053,47	1295015,75
72	684061,80	1295008,76
73	684062,83	1295008,01
74	684126,95	1294962,75
75	684130,17	1294962,63
76	684133,13	1294962,55
77	684136,13	1294962,47
78	684137,08	1294962,44
79	684140,44	1294962,35
80	684143,84	1294962,24
81	684147,27	1294962,11

82	684151,09	1294961,99
83	684154,97	1294961,82
84	684157,82	1294961,65
85	684161,41	1294961,30
86	684165,02	1294960,87
87	684168,65	1294960,34
88	684171,97	1294959,88
89	684175,33	1294959,31
90	684178,70	1294958,64
91	684179,77	1294958,41
92	684183,45	1294957,52
93	684187,08	1294956,53
94	684190,65	1294955,45
95	684194,14	1294954,25
96	684197,56	1294952,99
97	684200,92	1294951,68
98	684204,20	1294950,26
99	684207,41	1294948,83
100	684210,58	1294947,37
101	684213,38	1294946,00
102	684216,13	1294944,63
103	684218,85	1294943,27
104	684219,69	1294942,85
105	684228,63	1294938,37
106	684264,43	1294921,38
107	684281,29	1294963,09
108	684324,84	1294943,74
109	684306,33	1294896,10
110	684307,25	1294895,39
111	684310,28	1294892,88
112	684311,22	1294892,05
113	684313,79	1294889,68
114	684316,26	1294887,24
115	684318,62	1294884,76
116	684319,82	1294883,45
117	684321,91	1294881,06
118	684323,92	1294878,65
119	684325,86	1294876,22
120	684328,06	1294873,32
121	684330,16	1294870,43
122	684332,19	1294867,55
123	684334,18	1294864,70
124	684336,12	1294861,88
125	684338,01	1294859,10
126	684338,62	1294858,25

127	684340,37	1294855,83
128	684348,19	1294847,09
129	684591,83	1294733,84
130	684619,79	1294728,56
131	684645,99	1294716,38
132	684643,04	1294710,03
133	684704,18	1294681,61
134	684713,16	1294677,44
135	684720,51	1294693,13
136	684795,25	1294657,88
137	684789,12	1294644,81
138	684872,65	1294611,20
139	684930,87	1294587,78
140	684971,52	1294574,34
141	685009,16	1294561,90
142	685170,05	1294517,28
143	685188,84	1294513,76
144	685226,64	1294506,63
145	685229,02	1294517,22
146	685234,87	1294515,90
147	685232,54	1294505,52
148	685365,56	1294480,44
149	685496,30	1294475,11
150	685578,79	1294471,17
151	685585,75	1294473,08
152	685585,89	1294475,89
153	685601,58	1294486,31
154	685623,14	1294485,11
155	685626,72	1294468,74
156	685634,24	1294468,32
157	685661,48	1294466,75
158	685685,45	1294457,74
159	685727,08	1294459,89
160	685795,09	1294487,86
161	685832,62	1294497,97
162	686022,03	1294529,86
163	686122,77	1294532,64
164	686167,42	1294548,48
165	686179,76	1294550,37
166	686274,14	1294593,00
167	686289,93	1294601,76
168	686285,46	1294611,98
169	686294,02	1294614,28
170	686297,62	1294606,03
171	686330,03	1294624,02



172	686416,12	1294726,64
173	686464,46	1294788,88
174	686471,59	1294798,05
175	686469,85	1294802,76
176	686477,70	1294805,91
177	686489,56	1294821,17
178	686519,53	1294853,91
179	686560,82	1294891,97
180	686560,05	1294896,36
181	686509,91	1294899,32
182	686499,96	1294899,91
183	686497,20	1294900,02
184	686501,10	1294928,07
185	686503,84	1294927,82
186	686506,21	1294927,69
187	686513,74	1294926,91
188	686534,00	1294924,80
189	686549,94	1294925,43
190	686556,18	1294925,71
191	686566,68	1294927,90
192	686578,08	1294930,28
193	686590,30	1294935,05
194	686597,50	1294940,75
195	686608,42	1294950,53
196	686622,63	1294961,59
197	686629,82	1294966,69
198	686640,08	1294973,87
199	686677,12	1294991,79
200	686700,54	1295002,40
201	686716,75	1295009,70
202	686730,70	1295015,51
203	686744,88	1295020,90
204	686765,17	1295027,84
205	686765,16	1295027,84
206	686709,14	1295014,91
207	686639,94	1294977,21
208	686569,64	1294938,91
209	686498,52	1294928,56
210	686490,30	1294927,30
211	686433,97	1294933,68
212	686434,86	1294941,63
213	686487,67	1294935,65
214	686487,51	1294945,29
215	686492,51	1294945,37
216	686492,67	1294935,73

217	686564,61	1294946,25
218	686561,70	1294955,33
219	686566,46	1294956,86
220	686569,34	1294947,86
221	686633,92	1294983,04
222	686629,14	1294991,82
223	686633,53	1294994,21
224	686638,31	1294985,43
225	686704,06	1295021,26
226	686700,40	1295030,89
227	686705,08	1295032,66
228	686708,73	1295023,03
229	686772,13	1295037,66
230	686847,44	1295055,06
231	686844,90	1295064,38
232	686849,62	1295065,92
233	686852,25	1295056,42
234	686923,17	1295080,29
235	686919,96	1295089,83
236	686924,70	1295091,42
237	686927,91	1295081,89
238	686956,03	1295091,44
239	686958,60	1295083,86
240	686948,50	1295080,43
241	686958,32	1295066,18
242	686978,42	1295075,44
243	686979,29	1295075,65
244	687020,05	1295073,59
245	687020,06	1295074,99
246	687026,06	1295074,96
247	687026,02	1295067,96
248	687020,02	1295067,99
249	687020,03	1295069,58
250	686979,70	1295071,62
251	686960,62	1295062,84
252	686960,67	1295062,75
253	686975,01	1295041,94
254	687050,79	1295037,88
255	687060,90	1295037,27
256	687084,35	1295035,44
257	687090,57	1295035,13
258	687130,09	1295032,33
259	687133,29	1295031,93
260	687157,29	1295031,48
261	687216,34	1295062,09

262	687214,83	1295094,20
263	687217,19	1295094,20
264	687245,71	1295094,19
265	687251,27	1295092,07
266	687254,67	1295092,72
267	687255,08	1295090,62
268	687276,28	1295082,54
269	687312,40	1295064,25
270	687333,25	1295048,87
271	687356,77	1295031,32
272	687371,09	1295015,58
273	687377,45	1295004,94
274	687384,08	1294983,11
275	687383,57	1294958,11
276	687375,47	1294934,45
277	687359,23	1294910,55
278	687440,89	1294840,62
279	687449,52	1294845,46
280	687454,21	1294837,10
281	687448,26	1294834,31
282	687463,67	1294821,12
283	687480,93	1294805,40
284	687486,14	1294800,60
285	687488,87	1294798,08
286	687489,55	1294797,50
287	687500,77	1294787,25
288	687543,42	1294806,74
289	687578,49	1294734,26
290	687565,62	1294728,01
291	687585,67	1294709,70
292	687598,94	1294697,55
293	687654,84	1294649,23
294	687758,52	1294573,20
295	687800,54	1294551,00
296	687858,41	1294527,08
297	687876,62	1294521,85
298	687878,71	1294533,56
299	687946,44	1294521,54
300	687943,69	1294506,11
301	687956,59	1294504,36
302	687977,38	1294502,68
303	688016,74	1294506,10
304	688045,38	1294504,09
305	688092,16	1294501,21
306	688146,12	1294501,64

307	688190,77	1294502,20
308	688214,66	1294502,84
309	688218,04	1294520,30
310	688201,76	1294549,06
311	688184,81	1294574,82
312	688204,04	1294587,13
313	688220,86	1294561,29
314	688231,40	1294547,44
315	688259,61	1294508,89
316	688274,82	1294503,75
317	688299,82	1294504,88
318	688316,20	1294505,59
319	688355,56	1294504,04
320	688377,21	1294519,71
321	688382,31	1294512,76
322	688369,52	1294503,49
323	688387,80	1294502,77
324	688395,64	1294502,51
325	688408,79	1294502,87
326	688445,23	1294499,77
327	688457,74	1294499,58
328	688473,18	1294497,36
329	688493,50	1294495,59
330	688558,90	1294483,93
331	688641,74	1294465,14
332	688707,86	1294445,55
333	688739,18	1294453,32
334	688759,75	1294446,27
335	688764,97	1294428,63
336	688769,50	1294427,29
337	688853,14	1294401,84
338	688863,43	1294434,24
339	688861,84	1294439,38
340	688863,63	1294442,74
341	688885,23	1294431,02
342	688882,22	1294426,02
343	688875,39	1294424,29
344	688866,76	1294397,70
345	689287,13	1294269,81
346	689304,96	1294264,41
347	689408,88	1294232,88
348	689483,35	1294218,80
349	689489,94	1294235,83
350	689488,24	1294237,70
351	689492,69	1294241,73

352	689497,39	1294236,55
353	689492,94	1294232,52
354	689487,35	1294218,05
355	689503,58	1294214,98
356	689508,91	1294214,66
357	689528,35	1294213,50
358	689548,15	1294233,29
359	689628,61	1294209,48
360	689631,26	1294209,73
361	689642,27	1294210,79
362	689714,90	1294217,70
363	689750,10	1294225,53
364	689818,30	1294240,68
365	689932,49	1294287,21
366	690044,12	1294349,11
367	690180,35	1294437,65
368	690354,07	1294555,31
369	690456,08	1294617,87
370	690472,81	1294631,79
371	690532,27	1294669,34
372	690532,78	1294669,69
373	690577,55	1294701,12
374	690601,21	1294712,63
375	690608,18	1294729,13
376	690615,47	1294734,14
377	690671,69	1294772,77
378	690650,95	1294811,23
379	690698,65	1294838,34
380	690720,60	1294806,39
381	690727,90	1294811,41
382	690766,38	1294837,86
383	690773,70	1294842,89
384	690812,07	1294869,25
385	690877,10	1294913,94
386	690874,27	1294918,06
387	690884,16	1294924,86
388	690878,36	1294929,45
389	690814,07	1294980,39
390	690807,93	1294985,64
391	690836,99	1295011,24
392	690826,10	1295023,59
393	690832,33	1295029,06
394	690837,14	1295023,16
395	690842,99	1295016,53
396	690844,37	1295017,75

397	690850,75	1295012,69
398	690905,85	1294967,73
399	690913,75	1294963,48
400	690919,80	1294959,87
401	690932,47	1294952,59
402	690938,06	1294949,57
403	690945,73	1294948,71
404	690950,84	1294951,74
405	690956,15	1294955,53
406	690966,94	1294958,43
407	690974,59	1294963,41
408	690999,21	1294922,43
409	690990,37	1294917,41
410	690989,44	1294910,61
411	690997,29	1294904,58
412	691004,31	1294898,94
413	691095,76	1294825,47
414	691098,96	1294822,90
415	691091,31	1294813,21
416	691105,23	1294801,22
417	691100,22	1294795,40
418	691086,42	1294807,01
419	691076,04	1294793,85
420	691085,66	1294787,13
421	691080,89	1294780,26
422	691074,33	1294770,83
423	691051,36	1294786,71
424	691043,71	1294777,80
425	691032,12	1294768,57
426	691021,18	1294762,49
427	691019,02	1294761,29
428	691004,91	1294756,30
429	690990,40	1294753,73
430	690873,57	1294753,31
431	690863,02	1294751,95
432	690853,38	1294749,09
433	690843,56	1294743,42
434	690836,95	1294738,58
435	690832,91	1294734,81
436	690825,84	1294726,32
437	690821,80	1294719,22
438	690814,11	1294706,74
439	690812,58	1294701,03
440	690810,61	1294687,93
441	690807,17	1294688,56

442	690788,00	1294692,08
443	690782,24	1294696,58
444	690781,97	1294689,91
445	690773,98	1294690,24
446	690774,45	1294702,67
447	690762,60	1294711,94
448	690751,23	1294705,88
449	690725,73	1294690,50
450	690720,85	1294686,28
451	690739,07	1294659,40
452	690782,23	1294642,71
453	690780,78	1294638,98
454	690736,46	1294656,13
455	690717,80	1294683,65
456	690716,52	1294682,55
457	690714,21	1294680,56
458	690712,50	1294679,01
459	690710,73	1294677,43
460	690708,92	1294675,85
461	690707,07	1294674,27
462	690705,16	1294672,68
463	690703,19	1294671,10
464	690701,16	1294669,53
465	690699,06	1294667,97
466	690696,80	1294666,37
467	690693,98	1294665,25
468	690691,19	1294664,22
469	690688,34	1294663,26
470	690685,42	1294662,37
471	690682,42	1294661,57
472	690679,37	1294660,86
473	690676,25	1294660,26
474	690676,13	1294660,24
475	690672,38	1294659,69
476	690669,56	1294659,34
477	690666,76	1294659,09
478	690664,00	1294658,93
479	690661,27	1294658,84
480	690658,58	1294658,83
481	690655,94	1294658,89
482	690653,33	1294659,00
483	690650,77	1294659,16
484	690648,22	1294659,37
485	690645,39	1294659,76
486	690642,63	1294660,19

487	690640,07	1294660,63
488	690637,55	1294661,09
489	690635,08	1294661,56
490	690632,65	1294662,03
491	690630,48	1294662,47
492	690623,43	1294657,86
493	690606,15	1294654,66
494	690604,83	1294653,85
495	690588,91	1294644,53
496	690211,14	1294396,71
497	690090,33	1294317,46
498	690071,92	1294305,37
499	690069,09	1294302,79
500	690038,85	1294283,09
501	690035,38	1294281,41
502	689967,67	1294237,01
503	689887,86	1294202,95
504	689840,36	1294186,79
505	689819,54	1294181,01
506	689801,00	1294175,88
507	689794,99	1294174,71
508	689793,88	1294172,94
509	689792,72	1294171,04
510	689791,56	1294169,12
511	689790,39	1294167,17
512	689789,22	1294165,20
513	689788,38	1294163,80
514	689787,12	1294161,91
515	689785,85	1294160,02
516	689784,56	1294158,12
517	689783,24	1294156,21
518	689781,88	1294154,30
519	689780,49	1294152,38
520	689779,06	1294150,47
521	689777,58	1294148,55
522	689776,06	1294146,66
523	689774,47	1294144,67
524	689772,81	1294142,69
525	689771,09	1294140,73
526	689769,28	1294138,79
527	689767,41	1294136,90
528	689765,45	1294135,04
529	689763,40	1294133,23
530	689761,27	1294131,48
531	689759,75	1294130,32



532	689757,54	1294128,79
533	689755,28	1294127,34
534	689752,97	1294125,98
535	689750,61	1294124,70
536	689748,20	1294123,52
537	689745,75	1294122,42
538	689743,26	1294121,41
539	689740,73	1294120,50
540	689738,18	1294119,68
541	689737,26	1294119,40
542	689734,48	1294118,62
543	689731,69	1294117,95
544	689728,90	1294117,39
545	689726,13	1294116,92
546	689723,37	1294116,55
547	689720,63	1294116,25
548	689717,91	1294116,02
549	689715,22	1294115,85
550	689712,38	1294115,75
551	689709,58	1294115,71
552	689706,81	1294115,70
553	689704,18	1294115,74
554	689701,58	1294115,80
555	689699,02	1294115,88
556	689696,49	1294115,98
557	689694,04	1294116,07
558	689693,29	1294116,05
559	689682,02	1294115,65
560	689670,04	1294116,73
561	689654,76	1294116,54
562	689654,01	1294116,53
563	689651,50	1294116,35
564	689648,91	1294116,18
565	689646,29	1294116,02
566	689643,64	1294115,88
567	689640,94	1294115,77
568	689638,20	1294115,70
569	689635,42	1294115,66
570	689632,50	1294115,67
571	689629,50	1294116,37
572	689626,58	1294117,10
573	689623,64	1294117,91
574	689620,42	1294118,88
575	689617,20	1294119,95
576	689613,97	1294121,13

577	689610,76	1294122,43
578	689610,42	1294122,57
579	689609,86	1294122,82
580	689607,12	1294124,17
581	689604,47	1294125,59
582	689601,90	1294127,06
583	689599,41	1294128,58
584	689596,99	1294130,14
585	689594,63	1294131,73
586	689592,34	1294133,36
587	689590,13	1294134,99
588	689587,66	1294136,70
589	689585,23	1294138,45
590	689582,85	1294140,21
591	689580,52	1294141,97
592	689578,23	1294143,73
593	689575,98	1294145,48
594	689573,76	1294147,21
595	689573,37	1294147,52
596	689571,19	1294149,42
597	689569,05	1294151,27
598	689568,10	1294152,08
599	689560,68	1294152,13
600	689556,28	1294152,16
601	689538,72	1294153,43
602	689520,66	1294154,74
603	689486,69	1294158,89
604	689484,08	1294159,08
605	689383,95	1294179,37
606	689315,24	1294200,08
607	689095,05	1294266,48
608	689077,93	1294268,47
609	689043,92	1294241,72
610	689035,91	1294237,77
611	689030,72	1294229,96
612	689025,33	1294222,89
613	689033,95	1294207,85
614	689037,68	1294203,20
615	689043,24	1294196,07
616	689046,87	1294191,21
617	689069,65	1294157,92
618	689051,53	1294144,86
619	689036,94	1294159,97
620	689013,70	1294190,75
621	689000,56	1294205,03

622	688990,02	1294214,70
623	688985,73	1294215,29
624	688975,41	1294217,69
625	688963,99	1294221,67
626	688952,94	1294226,65
627	688944,06	1294232,46
628	688935,70	1294239,01
629	688921,41	1294251,64
630	688842,32	1294308,86
631	688784,66	1294339,35
632	688658,45	1294384,23
633	688609,84	1294392,30
634	688580,60	1294401,53
635	688544,67	1294416,78
636	688514,45	1294422,37
637	688486,19	1294427,33
638	688474,95	1294431,65
639	688442,02	1294421,31
640	688437,22	1294409,39
641	688407,95	1294416,93
642	688401,08	1294417,58
643	688372,74	1294420,29
644	688341,48	1294418,80
645	688340,95	1294419,29
646	688337,11	1294421,01
647	688305,44	1294422,59
648	688304,18	1294420,06
649	688303,40	1294418,18
650	688285,72	1294421,85
651	688273,26	1294430,34
652	688267,77	1294433,44
653	688242,09	1294439,92
654	688211,75	1294448,67
655	688207,14	1294448,87
656	688175,69	1294450,68
657	688139,67	1294447,43
658	688132,76	1294446,55
659	688101,19	1294444,55
660	688064,39	1294446,75
661	688023,36	1294445,76
662	688022,73	1294448,95
663	688020,00	1294449,21
664	688019,04	1294448,53
665	687998,57	1294450,77
666	687994,06	1294449,64

667	687992,24	1294449,22
668	687960,73	1294451,90
669	687921,69	1294452,66
670	687917,39	1294454,71
671	687910,92	1294458,06
672	687901,05	1294458,97
673	687901,00	1294456,45
674	687904,40	1294439,90
675	687909,12	1294440,69
676	687909,78	1294436,74
677	687901,26	1294435,32
678	687897,79	1294452,20
679	687897,74	1294457,26
680	687897,02	1294457,32
681	687897,06	1294459,33
682	687874,08	1294461,44
683	687873,63	1294458,84
684	687868,16	1294459,67
685	687861,81	1294452,33
686	687854,35	1294442,19
687	687847,26	1294433,13
688	687857,84	1294424,86
689	687853,27	1294415,52
690	687809,77	1294434,62
691	687835,60	1294470,10
692	687817,94	1294475,97
693	687764,91	1294499,32
694	687693,27	1294541,03
695	687663,54	1294513,65
696	687674,14	1294500,96
697	687670,08	1294492,74
698	687666,49	1294494,51
699	687669,40	1294500,39
700	687660,59	1294510,93
701	687651,86	1294502,89
702	687620,42	1294532,21
703	687627,87	1294542,84
704	687624,95	1294545,56
705	687623,40	1294545,56
706	687617,45	1294539,81
707	687614,48	1294542,51
708	687611,48	1294545,23
709	687614,17	1294548,19
710	687617,36	1294545,29
711	687620,69	1294548,50

712	687620,93	1294548,71
713	687621,18	1294548,90
714	687621,45	1294549,07
715	687621,74	1294549,22
716	687622,03	1294549,34
717	687622,34	1294549,43
718	687622,65	1294549,50
719	687622,96	1294549,54
720	687623,28	1294549,56
721	687625,34	1294549,55
722	687625,68	1294549,50
723	687626,02	1294549,41
724	687626,35	1294549,31
725	687626,67	1294549,17
726	687626,97	1294549,00
727	687627,26	1294548,82
728	687627,54	1294548,60
729	687627,79	1294548,37
730	687630,18	1294546,15
731	687649,02	1294573,05
732	687592,18	1294622,27
733	687563,64	1294589,08
734	687554,26	1294578,09
735	687551,73	1294574,75
736	687519,59	1294600,99
737	687518,49	1294599,80
738	687514,08	1294603,86
739	687518,82	1294609,01
740	687523,23	1294604,95
741	687522,30	1294603,94
742	687551,05	1294580,47
743	687551,14	1294580,60
744	687560,60	1294591,68
745	687589,16	1294624,89
746	687538,73	1294668,57
747	687524,23	1294682,04
748	687505,91	1294699,02
749	687468,02	1294680,63
750	687431,89	1294755,78
751	687440,27	1294759,61
752	687428,85	1294769,68
753	687427,60	1294770,79
754	687414,27	1294782,55
755	687407,80	1294788,19
756	687394,62	1294799,91

757	687384,27	1294808,86
758	687361,28	1294828,75
759	687325,66	1294858,09
760	687315,33	1294865,27
761	687320,65	1294854,49
762	687315,89	1294851,88
764	687304,29	1294872,95
765	687266,67	1294899,12
766	687259,35	1294902,98
767	687254,46	1294901,15
768	687252,41	1294906,63
769	687222,70	1294922,28
770	687197,03	1294914,75
771	687170,97	1294920,49
772	687172,69	1294928,30
773	687196,75	1294923,00
774	687212,53	1294927,63
775	687208,34	1294929,84
776	687191,43	1294937,86
777	687174,10	1294945,01
778	687137,02	1294960,36
779	687075,15	1294975,80
780	687047,07	1294980,93
781	687015,96	1294972,71
782	687012,84	1294973,03
783	687002,28	1294974,11
784	686947,01	1294974,49
785	686864,43	1294965,46
786	686794,22	1294947,55
787	686765,99	1294936,62
788	686749,37	1294928,16
789	686739,50	1294923,09
790	686738,97	1294921,72
791	686740,19	1294917,66
792	686744,27	1294908,27
793	686721,17	1294902,87
794	686720,96	1294903,76
795	686718,70	1294913,05
796	686700,19	1294904,04
797	686687,04	1294897,20
798	686675,55	1294890,43
799	686665,55	1294884,09
800	686656,69	1294877,92
801	686648,41	1294872,16
802	686632,33	1294859,97

803	686631,00	1294857,70
804	686630,48	1294855,24
805	686630,48	1294854,08
806	686630,67	1294852,76
807	686632,40	1294847,12
808	686635,63	1294835,40
809	686638,58	1294822,52
810	686617,93	1294817,44
811	686613,71	1294834,21
812	686606,20	1294854,06
813	686520,29	1294767,47
814	686505,25	1294748,01
815	686509,49	1294738,12
816	686503,35	1294730,17
817	686495,90	1294735,91
818	686408,82	1294623,23
819	686341,55	1294554,87
820	686296,77	1294513,87
821	686285,47	1294496,04
822	686253,77	1294454,44
823	686219,20	1294426,26
824	686204,07	1294365,06
825	686156,70	1294341,41
826	686105,19	1294325,44
827	686003,47	1294345,03
828	685894,93	1294398,02
829	685761,47	1294394,49
830	685701,49	1294389,13
831	685688,09	1294384,19
832	685677,05	1294381,05
833	685661,17	1294385,52
834	685605,84	1294380,57
835	685578,76	1294360,97
836	685490,52	1294354,15
837	685444,45	1294348,39
838	685404,46	1294350,32
839	685404,58	1294348,19
840	685398,59	1294347,85
841	685398,43	1294350,61
842	685375,53	1294351,72
843	685375,33	1294349,22
844	685367,37	1294349,87
845	685362,57	1294350,26
846	685357,59	1294350,36
847	685352,44	1294350,75

848	685347,45	1294351,12
849	685338,02	1294351,20
850	685334,04	1294351,24
851	685328,56	1294354,27
852	685324,26	1294357,78
853	685320,38	1294360,95
854	685316,51	1294364,11
855	685312,63	1294367,28
856	685308,94	1294370,29
857	685304,95	1294373,04
858	685300,85	1294376,04
859	685296,81	1294379,00
860	685292,95	1294381,83
861	685290,43	1294383,42
862	685285,66	1294385,06
863	685280,87	1294386,73
864	685276,11	1294388,47
865	685271,42	1294390,20
866	685266,78	1294391,89
867	685262,07	1294393,50
868	685256,91	1294395,31
869	685254,16	1294396,74
870	685250,51	1294399,69
871	685246,65	1294403,00
872	685242,72	1294406,35
873	685239,10	1294409,81
874	685235,39	1294412,92
875	685232,05	1294415,80
876	685231,71	1294416,09
877	685228,84	1294418,27
878	685227,09	1294418,30
879	685221,66	1294419,27
880	685216,43	1294420,24
881	685211,15	1294421,74
882	685207,12	1294423,20
883	685207,85	1294426,68
884	685177,21	1294437,60
885	685136,17	1294451,68
886	685093,48	1294469,44
887	685074,69	1294475,98
888	684945,00	1294521,15
889	684922,63	1294529,39
890	684818,65	1294567,81
891	684764,40	1294592,06
892	684756,31	1294574,80



893	684681,57	1294610,05
894	684688,95	1294625,78
895	684674,63	1294632,18
896	684616,09	1294658,56
897	684290,58	1294809,89
898	684266,32	1294747,43
899	684236,12	1294759,05
900	684209,64	1294799,73
901	684204,33	1294807,91
902	684203,85	1294808,65
903	684222,61	1294843,97
904	684111,68	1294902,90
905	684026,89	1294965,31
906	684013,89	1294966,57
907	684013,92	1294974,62
908	683970,60	1295005,78
909	683957,22	1295006,97
910	683957,58	1295010,96
911	683964,23	1295010,36
912	683956,83	1295015,69
913	683947,22	1295025,21
914	683946,68	1295024,66
915	683944,90	1295026,41
916	683936,70	1295014,74
917	683913,57	1295017,55
918	683914,05	1295021,52
919	683934,02	1295019,09
920	683934,53	1295023,25
921	683937,53	1295022,88
922	683942,01	1295029,25
923	683939,01	1295032,20
924	683939,59	1295032,79
925	683933,38	1295038,94
926	683903,90	1295068,18
927	683881,04	1295092,94
928	683872,67	1295102,01
929	683871,61	1295103,16
930	683786,03	1295195,92
931	683783,91	1295188,21
932	683780,05	1295189,27
933	683781,86	1295195,86
934	683777,88	1295195,99
935	683778,09	1295202,10
936	683769,47	1295212,88
937	683721,98	1295261,25

938	683663,16	1295321,16
939	683631,79	1295353,10
940	683625,27	1295353,27
941	683565,50	1295315,80
942	683567,51	1295313,66
943	683559,69	1295306,32
944	683552,30	1295314,21
945	683554,49	1295316,26
946	683550,11	1295320,94
947	683524,25	1295297,68
948	683505,63	1295280,35
949	683435,05	1295218,34
950	683401,18	1295188,62
951	683362,53	1295156,09
952	683359,55	1295153,58
953	683355,96	1295157,24
954	683359,09	1295160,11
955	683340,28	1295182,09
956	683337,95	1295184,81
957	683326,20	1295198,57
958	683325,76	1295199,08
959	683402,82	1295265,13
960	683410,35	1295271,58
961	683413,13	1295272,90
962	683447,11	1295289,00
963	683464,36	1295304,34
964	683475,14	1295313,92
965	683482,94	1295320,85
966	683484,32	1295319,41
967	683496,81	1295331,38
968	683495,44	1295332,82
969	683513,56	1295350,42
970	683507,95	1295356,70
971	683502,06	1295353,41
972	683500,11	1295356,90
973	683505,22	1295359,76
974	683505,00	1295360,00
975	683507,17	1295361,94
976	683506,61	1295362,49
977	683514,14	1295370,17
978	683515,21	1295369,12
979	683539,25	1295390,60
980	683560,97	1295410,01
981	683598,73	1295443,75
982	683602,75	1295447,84

983	683591,56	1295458,36
984	683594,30	1295461,28
985	683605,56	1295450,70
986	683605,82	1295450,97
987	683610,79	1295445,78
988	683611,40	1295445,14
989	683630,37	1295463,22
990	683663,89	1295493,93
991	683756,99	1295579,22
992	683752,41	1295584,23
993	683767,83	1295595,63
994	683769,68	1295595,18
995	683784,05	1295608,07
996	683791,07	1295600,25
1	683867,73	1295672,00
955	686935,13	1295075,89
956	686935,12	1295075,89
957	686928,09	1295073,50
958	686883,08	1295058,00
959	686884,09	1295051,46
960	686888,29	1295051,88
961	686921,37	1295066,50
955	686935,13	1295075,89
962	683995,39	1295072,23
963	683996,85	1295070,85
964	684003,46	1295069,91
965	684003,61	1295071,00
966	684003,50	1295071,00
962	683995,39	1295072,23
967	683587,16	1295354,25
968	683553,23	1295323,74
969	683557,55	1295319,13
970	683560,13	1295321,54
971	683562,58	1295318,92
972	683617,69	1295353,47
967	683587,16	1295354,25
973	686875,22	1295055,71
974	686849,46	1295047,31
975	686861,19	1295049,19
976	686875,93	1295050,65
973	686875,22	1295055,71

**9. Вид разрешенного использования образуемых земельных участков, предназначенных для размещения линейных объектов и объектов капитального строительства, проектируемых в составе линейного объекта, а также существующих земельных участков, занятых линейными объектами и объектами капитального строительства, входящими в состав линейных объектов, в соответствии с проектом планировки территории**

В отношении образуемых земельных участков, предназначенных для размещения линейных объектов и объектов капитального строительства, проектируемых в составе линейного объекта, установление и изменение видов разрешенного использования земельных участков и внесение сведений о них в Единый государственный реестр недвижимости возможно в соответствии с утвержденным проектом межевания территории, подготавливаемым в составе проекта планировки территории.

В таблице 11 приведен перечень образуемых земельных участков с указанием измененного вида разрешенного использования для размещения линейного объекта (автомобильная дорога).

Таблица 11. Перечень существующих и образуемых земельных участков с указанием видов разрешенного использования

№ п/п	№ участка на чертеже	Условные номера образуемых земельных участков	Вид разрешенного использования образуемых земельных участков
<b>В границах зон планируемого размещения линейного объекта - автомобильной дороги общего пользования регионального значения (на период эксплуатации)</b>			
1	1	65:05:0000009:3У1	Автомобильный транспорт (7.2)
2	2	65:00:0000000:3У2	Улично-дорожная сеть (12.0.1)
3	3	65:02:0000043:18:3У3	Улично-дорожная сеть (12.0.1)
4	4	65:05:0000000:9:3У4 (65:05:0000009:7:3У4)	Автомобильный транспорт (7.2)
5	5	65:01:0205003:3У5	Улично-дорожная сеть (12.0.1)
6	6	65:01:0000000:1214:3У6	Улично-дорожная сеть (12.0.1)
7	7	65:02:0000043:61:3У7	Улично-дорожная сеть (12.0.1)
8	8	65:01:0205004:144:3У8	Улично-дорожная сеть (12.0.1)
9	9	65:05:0000037:201:3У9	Улично-дорожная сеть (12.0.1)
10	10	65:02:0000040:514:3У10	Автомобильный транспорт (7.2)
11	11	65:01:0000000:3У11	Улично-дорожная сеть (12.0.1)
12	12	65:05:0000000:1111:3У12	Автомобильный транспорт (7.2)
13	13	65:05:0000037:58:3У13	Улично-дорожная сеть (12.0.1)
14	14	65:02:0000000:117:3У14	Улично-дорожная сеть (12.0.1)
15	15	65:02:0000039:2909:3У15	Улично-дорожная сеть (12.0.1)
16	16	65:05:0000009:577:3У16	Автомобильный транспорт (7.2)
17	17	65:05:0000009:580:3У17	Автомобильный транспорт (7.2)
18	18	65:02:0000043:3У18	Улично-дорожная сеть (12.0.1)
19	19	65:02:0000043:3У19	Улично-дорожная сеть (12.0.1)

№ п/п	№ участка на чертеже	Условные номера образуемых земельных участков	Вид разрешенного использования образуемых земельных участков
20	20	65:01:0205004:3У20	Улично-дорожная сеть (12.0.1)
21	21	65:02:0000043:3У21	Улично-дорожная сеть (12.0.1)
22	22	65:01:0205003:3У22	Улично-дорожная сеть (12.0.1)
23	23	65:02:0000043:3У23	Улично-дорожная сеть (12.0.1)
24	24	65:05:0000009:3У24	Автомобильный транспорт (7.2)
25	25	65:02:0000043:3У25	Улично-дорожная сеть (12.0.1)
26	26	65:02:0000040:3У26	Улично-дорожная сеть (12.0.1)
27	27	65:02:0000040:3У27	Автомобильный транспорт (7.2)
28	28	65:02:0000040:3У28	Улично-дорожная сеть (12.0.1)
29	29	65:02:0000043:3У29	Улично-дорожная сеть (12.0.1)
30	30	65:01:0205003:3У30	Улично-дорожная сеть (12.0.1)
31	31	65:02:0000040:3У31	Автомобильный транспорт (7.2)
32	32	65:05:0000010:274:3У32	Автомобильный транспорт (7.2)
33	33	65:05:0000009:3У33	Автомобильный транспорт (7.2)
34	34	65:02:0000040:3У34	Автомобильный транспорт (7.2)
35	35	65:05:0000009:3У35	Автомобильный транспорт (7.2)
36	36	65:02:0000039:3У36	Улично-дорожная сеть (12.0.1)
37	37	65:01:0205003:3У37	Улично-дорожная сеть (12.0.1)
38	38	65:01:0205003:3У38	Улично-дорожная сеть (12.0.1)
39	39	65:01:0205003:3У39	Улично-дорожная сеть (12.0.1)
40	40	65:01:0205003:3У40	Улично-дорожная сеть (12.0.1)
41	41	65:01:0205003:3У41	Улично-дорожная сеть (12.0.1)
42	42	65:05:0000009:3У42	Автомобильный транспорт (7.2)
43	43	65:05:0000009:611:3У43	Автомобильный транспорт (7.2)
44	44	65:05:0000009:191:3У44	Автомобильный транспорт (7.2)
45	45	65:02:0000039:318:3У45	Улично-дорожная сеть (12.0.1)
46	46	65:02:0000043:124:3У46	Улично-дорожная сеть (12.0.1)
47	47	65:01:0205003:3У47	Улично-дорожная сеть (12.0.1)
48	48	65:02:0000043:3У48	Улично-дорожная сеть (12.0.1)
49	49	65:02:0000039:3У49	Улично-дорожная сеть (12.0.1)
50	50	65:02:0000039:3У50	Улично-дорожная сеть (12.0.1)
51	51	65:02:0000043:3У51	Улично-дорожная сеть (12.0.1)
52	52	65:02:0000043:3У52	Улично-дорожная сеть (12.0.1)
53	-	65:05:0000000:1248	Автомобильный транспорт (7.2)
54	-	65:05:0000037:238	Автомобильный транспорт (7.2)
55	-	65:05:0000009:158	Автомобильный транспорт (7.2)
56	-	65:05:0000032:117	Автомобильный транспорт (7.2)
57	-	65:02:0000039:4618	Улично-дорожная сеть (12.0.1)
58	-	65:02:0000039:4617	Улично-дорожная сеть (12.0.1)
59	-	65:02:0000039:4619	Улично-дорожная сеть (12.0.1)