



Правительство Москвы  
Комитет по архитектуре и градостроительству города Москвы



ГОСУДАРСТВЕННОЕ АВТОНОМНОЕ УЧРЕЖДЕНИЕ  
ГОРОДА МОСКВЫ «НАУЧНО-ИССЛЕДОВАТЕЛЬСКИЙ  
И ПРОЕКТНЫЙ ИНСТИТУТ ГЕНЕРАЛЬНОГО ПЛАНА  
ГОРОДА МОСКВЫ» (ГАУ «ИНСТИТУТ ГЕНПЛАНА  
МОСКВЫ»)

Генеральный проектировщик:  
АПО ТР

Муниципальный контракт № 026-135

Договор № 28-17/326-44

**«ВНЕСЕНИЕ ИЗМЕНЕНИЙ В ПРОЕКТ ПЛАНИРОВКИ И ПРОЕКТ  
МЕЖЕВАНИЯ ТЕРРИТОРИИ ЮЖНОГО ЖИЛОГО РАЙОНА ГОРОДА  
ЮЖНО-САХАЛИНСК В ГРАНИЦАХ: ПР. ПОБЕДЫ – ПР. МИРА –  
УЛ. ГОРЬКОГО – УЛ. ИНЖЕНЕРНАЯ»**

Пояснительная записка

Утверждаемая часть проекта межевания территории

Том № 3

Экземпляр №

Заказчик: Департамент архитектуры  
и градостроительства города  
Южно-Сахалинска

Москва, 2018

Правительство Москвы  
Комитет по архитектуре и градостроительству города Москвы

ГОСУДАРСТВЕННОЕ АВТОНОМНОЕ УЧРЕЖДЕНИЕ ГОРОДА МОСКВЫ  
«НАУЧНО-ИССЛЕДОВАТЕЛЬСКИЙ И ПРОЕКТНЫЙ ИНСТИТУТ ГЕНЕРАЛЬНОГО ПЛАНА  
ГОРОДА МОСКВЫ» (ГАУ «ИНСТИТУТ ГЕНПЛАНА МОСКВЫ»)

Генеральный проектировщик:  
АПО ТР

Муниципальный контракт № 026-135  
Договор № 28-17/326-44

**«ВНЕСЕНИЕ ИЗМЕНЕНИЙ В ПРОЕКТ ПЛАНИРОВКИ И ПРОЕКТ  
МЕЖЕВАНИЯ ТЕРРИТОРИИ ЮЖНОГО ЖИЛОГО РАЙОНА ГОРОДА  
ЮЖНО-САХАЛИНСК В ГРАНИЦАХ: ПР. ПОБЕДЫ – ПР. МИРА –  
УЛ. ГОРЬКОГО – УЛ. ИНЖЕНЕРНАЯ»**

Утверждаемая часть проекта межевания территории


Том № 3


Экземпляр №


Первый заместитель директора  
по производственным вопросам

Заместитель директора по развитию

Руководитель АПО ТР






  
О.Д. Григорьев

  
Л.В. Акопов

  
А.А. Котенков

«Внесение изменений в проект планировки и проект межевания территории южного жи-лого района города Южно-Сахалинск в границах: пр. Победы – пр. Мира – ул. Горького – ул. Инженерная»

Работа выполнена коллективом в составе:

№ п/п	Занимаемая должность	Подпись	Ф.И.О.
<b>I. Авторы работы в целом</b>			
1.1.	Начальник АПМ № 3		П.Н. Быстров
1.2.	ГАП		И.Р. Корбел
1.3.	Главный специалист		Е.М. Храмцова
1.4.	Ведущий архитектор		А.Д. Панкова
1.5.	Архитектор I категории		А.П. Тао

«Внесение изменений в проект планировки и проект межевания территории южного  
жилого района города Южно-Сахалинск в границах: пр. Победы – пр. Мира – ул. Горького  
– ул. Инженерная»

**Состав сдаваемых материалов**

№ тома	Наименование материалов	Название чертежей
1	2	3
Том 1	Пояснительная записка: «Утверждаемая часть проекта планировки территории», на ____ листах	1. Чертеж планировки территории, М 1:2000, 1 чертёж на 1 л. (в папке)
Том 2	Пояснительная записка: «Материалы по обоснованию проекта планировки территории», на ____ листах	<ol style="list-style-type: none"> <li>1. Схема расположения элементов планировочной структуры в границах городского округа, М 1:100 000, 1 чертёж на 1 л. (в папке)</li> <li>2. Схема архитектурно-планировочной организации территории, М 1:2000, 1 чертёж на 1 л. (в папке)</li> <li>3. Схема границ зон с особыми условиями использования территории и границ территорий объектов культурного наследия, М 1:2000, 1 чертёж на 1 л. (в папке)</li> <li>4. Схема использования территории в период подготовки проекта планировки территории, М 1:2000, 1 чертёж на 1 л. (в папке)</li> <li>5. Схема вертикальной планировки и инженерной подготовки территории, М 1:2000. 1 чертёж на 1 л. (в папке)</li> <li>6. Схема размещения инженерных сетей и сооружений (проект), М 1:2000, 1 чертёж на 1 л. (в папке)</li> <li>7. Схема комплексной оценки перспективного состояния окружающей среды, М 1:2000, 1 чертёж на 1 л. (в папке)</li> <li>8. Проектируемые поперечные профили участков улично-дорожной сети, М 1:200, 1 чертёж на 1 л. (в папке)</li> <li>9. Схема организации улично-дорожной сети и схема организации движения транспорта и пешеходов (сущ.пол), М 1:2000, 1 чертёж на 1 л. (в папке)</li> <li>10. Схема организации улично-дорожной сети и схема организации движения транспорта и пешеходов (проект), М 1:2000, 1 чертёж на 1 л. (в папке)</li> <li>11. План красных линий, М 1:2000, 1 чертёж на 1 л. (в папке).</li> <li>12. Схема проектные предложения по установлению границ озелененных территорий общего пользования, М 1:2000, 1 чертёж на 1 л. (в папке)</li> <li>13. Схема основных природоохранных и благоустроительных мероприятий на озелененных территориях общего пользования, М 1:2000, 1 чертёж на 1 л. (в папке)</li> <li>14. Схема размещения и состояния основных растительных сообществ и ценных природных объектов на природных и озеленённых территориях, М 1:2000, 1 чертёж на 1 л. (в папке)</li> <li>15. Схема инженерно-технических мероприятий ГО и ЧС, М 1:2000, 1 чертёж на 1 л. (в папке)</li> </ol>
Том 3	Пояснительная записка: «Утверждаемая часть проекта межевания территории», на ____ листах	<ol style="list-style-type: none"> <li>1. Чертеж межевания территории. Этап 1, М 1:2000, 1 чертёж на 1 л. (в папке)</li> <li>2. Чертеж межевания территории. Этап 2, М 1:2000, 1 чертёж на 1 л. (в папке)</li> </ol>
Том 4	Пояснительная записка: «Материалы по обоснованию проекта межевания территории», на ____ листах	1. Схема использования территории в период подготовки проекта межевания территории, М 1:2000, 1 чертёж на 1 л. (в папке)

## Содержание

1. Проектные предложения по межеванию территории.....7
- 1.1. Перечень и сведения об образуемых и изменяемых земельных участках. Этап 1.....8
- 1.2. Перечень и сведения об образуемых и изменяемых земельных участках. Этап 2.....48

## **1. Проектные предложения по межеванию территории**

Общая площадь в границах проекта межевания составляет 366,14 га.

На территории в соответствии с данными Росреестра расположено 644 земельных участка, частично или полностью попадающих в границы проекта планировки территории. 32 % или 116,55 га не поставлено на кадастровый учет от всей территории проектирования.

Графическая информация о проектных предложениях по межеванию территории отображена на схемах «Чертеж межевания территории. Этап 1» и «Чертеж межевания территории. Этап 2». Для постановки на кадастровый учет участков, предлагаемых в этапе 2, требуется выполнить соответствующие процедуры из этапа 1.

Все изменяемые и образуемые земельные участки сформированы с учетом нормативных показателей обеспеченности территорией в соответствии с РНГП Сахалинской области.

Основными принципами проекта межевания являются:

- Организация земельных участков для каждого отдельного дома;
- Обеспечение достаточной нормативной площади придомовой территории в соответствии с действующими нормами;
- Обеспечение доступа земельным участкам, обеспечение подъезда для гражданской и специальной техники (в т.ч. пожарной техники). В случаях если выход земельного участка на красную линию организовать невозможно (в виду стесненности существующей планировки), организовывался сервитут;
- Формирование контуров земельного участка с максимально эффективной площадью, с учетом сложившейся организации территории (размещения проездов, детских и спортивных площадок).

## 1.1. Перечень и сведения об образуемых и изменяемых земельных участках. Этап 1

Таблица 1. Этап 1

№ участка	Вид разрешенного использования***	Способ образования	Цель изъятия	Площадь проектная, кв.м	Обременение сервитут, кв.м.
1	2	3	4	5	6
1	Бытовое обслуживание	Образуемый из неразграниченной территории	*	176	0
2	Обслуживание автотранспорта	Перераспределение участка 65:01:0601006:42 и земель		1869	0
3	Для индивидуальной жилой застройки	Образуемый из неразграниченной территории	*	238	0
4	Для индивидуальной жилой застройки	Образуемый из неразграниченной территории	*	246	0
5	Для индивидуальной жилой застройки	Образуемый из неразграниченной территории	*	267	0
6	Для индивидуальной жилой застройки	Образуемый из неразграниченной территории	*	248	0
7	Для индивидуальной жилой застройки	Образуемый из неразграниченной территории	*	232	0
8	Для индивидуальной жилой застройки	Образуемый из неразграниченной территории	*	202	0
9	Бытовое обслуживание	Образуемый из неразграниченной территории	*	96	0
10	Среднеэтажная жилая застройка	Перераспределение участка 65:01:0602004:34 и земель		444	0
11	Многоэтажная жилая застройка	Перераспределение участка 65:01:0602008:39 и земель		429	0
12	Для размещения и эксплуатации объектов автомобильного транспорта и объектов дорожного хозяйства	Образуемый из неразграниченной территории	*	2273	0
13	Улично-дорожная сеть	Образуемый из неразграниченной территории		4522	0
14	Среднеэтажная жилая застройка	Образуемый из неразграниченной территории		2545	0
15	Улично-дорожная сеть	Образуемый из неразграниченной территории		2808	0
16	Среднеэтажная жилая застройка	Образуемый из неразграниченной территории		1609	0
17	Многоэтажная жилая застройка	Образуемый из неразграниченной территории		1765	0
18	Деловое управление	Образуемый из неразграниченной территории		958	0
19	Среднеэтажная жилая застройка	Образуемый из неразграниченной территории		4569	0
20	Многоэтажная жилая застройка	Образуемый из неразграниченной территории		5521	0
21	Коммунальное обслуживание	Образуемый из неразграниченной территории		110	0
22	Улично-дорожная сеть	Образуемый из неразграниченной территории		746	0
23	Территории общего пользования	Образуемый из неразграниченной территории		3852	0
24	Многоэтажная жилая застройка	Образуемый из неразграниченной территории		3296	0
25	Среднеэтажная жилая застройка	Образуемый из неразграниченной территории		4027	0
26	Среднеэтажная жилая застройка	Образуемый из неразграниченной территории		3238	0
27	Среднеэтажная жилая застройка	Образуемый из неразграниченной территории		3027	0
28	Улично-дорожная сеть	Образуемый из неразграниченной территории		703	0
29	Улично-дорожная сеть	Образуемый из неразграниченной территории		731	0
30	Коммунальное обслуживание	Образуемый из неразграниченной территории		131	0
31	Улично-дорожная сеть	Образуемый из неразграниченной территории		1720	0
32	Обеспечение обороны и безопасности	Образуемый из неразграниченной территории		9443	0
33	Многоэтажная жилая застройка	Образуемый из неразграниченной территории		3625	0
34	Многоэтажная жилая застройка	Образуемый из неразграниченной территории		3894	0
35	Многоэтажная жилая застройка	Образуемый из неразграниченной территории		4869	0
36	Многоэтажная жилая застройка	Образуемый из неразграниченной территории		4968	0

№ участка	Вид разрешенного использования***	Способ образования	Цель изъятия	Площадь проектная, кв.м	Обременение сервитутом, кв.м.
1	2	3	4	5	6
37	Коммунальное обслуживание	Образуемый из неразграниченной территории		94	0
38	Улично-дорожная сеть	Образуемый из неразграниченной территории		589	0
39	Среднеэтажная жилая застройка, многоэтажная жилая застройка	Образуемый из неразграниченной территории		1365	0
40	Озеленённые территории общего пользования	Образуемый из неразграниченной территории		1467	0
41	Среднеэтажная жилая застройка, многоэтажная жилая застройка	Образуемый из неразграниченной территории		1881	0
42	Озеленённые территории общего пользования	Образуемый из неразграниченной территории		514	0
43	Среднеэтажная жилая застройка, многоэтажная жилая застройка	Образуемый из неразграниченной территории		2607	0
44	Озелененные территории общего пользования	Образуемый из неразграниченной территории		1092	0
45	Улично-дорожная сеть	Образуемый из неразграниченной территории		1443	0
46	Улично-дорожная сеть	Образуемый из неразграниченной территории		743	0
47	Коммунальное обслуживание	Образуемый из неразграниченной территории		99	0
48	Среднеэтажная жилая застройка, многоэтажная жилая застройка	Образуемый из неразграниченной территории		4012	0
49	Среднеэтажная жилая застройка	Образуемый из неразграниченной территории		3929	0
50	Среднеэтажная жилая застройка	Образуемый из неразграниченной территории		3228	0
51	Коммунальное обслуживание	Образуемый из неразграниченной территории		168	0
52	Среднеэтажная жилая застройка	Образуемый из неразграниченной территории		4702	0
53	Территории общего пользования	Образуемый из неразграниченной территории		1781	0
54	Среднеэтажная жилая застройка	Образуемый из неразграниченной территории		3222	0
55	Среднеэтажная жилая застройка, многоэтажная жилая застройка	Образуемый из неразграниченной территории		1259	0
56	Улично-дорожная сеть	Образуемый из неразграниченной территории		600	0
57	Среднеэтажная жилая застройка	Образуемый из неразграниченной территории		4936	0
58	Среднеэтажная жилая застройка, многоэтажная жилая застройка	Образуемый из неразграниченной территории		1500	0
59	Среднеэтажная жилая застройка	Образуемый из неразграниченной территории		8402	0
60	Озелененные территории общего пользования	Образуемый из неразграниченной территории		2969	0
61	Среднеэтажная жилая застройка	Образуемый из неразграниченной территории		4040	0
62	Среднеэтажная жилая застройка	Образуемый из неразграниченной территории		276	0
63	Среднеэтажная жилая застройка	Образуемый из неразграниченной территории		603	0
64	Среднеэтажная жилая застройка	Образуемый из неразграниченной территории		1770	0
65	Среднеэтажная жилая застройка	Образуемый из неразграниченной территории		4419	0
66	Дошкольное, начальное и среднее общее образование	Образуемый из неразграниченной территории		9672	0
67	Среднеэтажная жилая застройка	Образуемый из неразграниченной территории		877	0
68	Улично-дорожная сеть	Образуемый из неразграниченной территории		315	0
69	Среднеэтажная жилая застройка	Образуемый из неразграниченной территории		4609	0
70	Коммунальное обслуживание	Образуемый из неразграниченной территории		66	0
71	Улично-дорожная сеть	Образуемый из неразграниченной территории		669	0



№ участка	Вид разрешенного использования***	Способ образования	Цель изъятия	Площадь проектная, кв.м	Обременение сервитутом, кв.м.
1	2	3	4	5	6
72	Улично-дорожная сеть	Образуемый из неразграниченной территории		1114	0
73	Спорт	Объединение участков 65:01:0602004:57, 65:01:0602004:2887, 65:01:0602004:3269		3080	0
74	Улично-дорожная сеть	Образуемый из неразграниченной территории		294	0
75	Среднеэтажная жилая застройка	Образуемый из неразграниченной территории		2031	0
76	Улично-дорожная сеть	Образуемый из неразграниченной территории		377	0
77	Озелененные территории общего пользования	Образуемый из неразграниченной территории		2086	0
78	Среднеэтажная жилая застройка	Образуемый из неразграниченной территории		2304	0
79	Коммунальное обслуживание	Образуемый из неразграниченной территории		104	0
80	Улично-дорожная сеть	Образуемый из неразграниченной территории		424	0
81	Среднеэтажная жилая застройка	Образуемый из неразграниченной территории		2938	0
82	Среднеэтажная жилая застройка	Образуемый из неразграниченной территории		4052	0
83	Среднеэтажная жилая застройка, многоэтажная жилая застройка	Образуемый из неразграниченной территории		2245	0
84	Среднеэтажная жилая застройка	Образуемый из неразграниченной территории		4594	0
85	Улично-дорожная сеть	Образуемый из неразграниченной территории		2677	0
86	Среднеэтажная жилая застройка	Образуемый из неразграниченной территории		805	0
87	Среднеэтажная жилая застройка, многоэтажная жилая застройка	Образуемый из неразграниченной территории		10506	0
88	Территории общего пользования	Образуемый из неразграниченной территории		1225	0
89	Среднеэтажная жилая застройка	Образуемый из неразграниченной территории		4990	0
90	Среднеэтажная жилая застройка, многоэтажная жилая застройка	Образуемый из неразграниченной территории		9594	0
91	Коммунальное обслуживание	Образуемый из неразграниченной территории		96	0
92	Коммунальное обслуживание	Образуемый из неразграниченной территории		111	0
93	Коммунальное обслуживание	Образуемый из неразграниченной территории		574	0
94	Многоэтажная жилая застройка	Образуемый из неразграниченной территории		5132	0
95	Среднеэтажная жилая застройка	Образуемый из неразграниченной территории		6821	0
96	Улично-дорожная сеть	Образуемый из неразграниченной территории		456	0
97	Улично-дорожная сеть	Образуемый из неразграниченной территории		1967	0
98	Среднеэтажная жилая застройка, многоэтажная жилая застройка	Образуемый из неразграниченной территории		9222	0
99	Среднеэтажная жилая застройка, многоэтажная жилая застройка	Образуемый из неразграниченной территории		4662	0
100	Коммунальное обслуживание	Образуемый из неразграниченной территории		285	0
101	Среднеэтажная жилая застройка	Образуемый из неразграниченной территории		3271	268
102	Среднеэтажная жилая застройка	Образуемый из неразграниченной территории		1354	0
103	Среднеэтажная жилая застройка, многоэтажная жилая застройка	Образуемый из неразграниченной территории		4522	0
104	Среднеэтажная жилая застройка	Образуемый из неразграниченной территории		5449	0
105	Среднеэтажная жилая застройка	Образуемый из неразграниченной территории		1884	0
106	Среднеэтажная жилая застройка, многоэтажная жилая застройка	Образуемый из неразграниченной территории		3608	0
107	Среднеэтажная жилая застройка	Образуемый из неразграниченной территории		171	0

№ участка	Вид разрешенного использования***	Способ образования	Цель изъятия	Площадь проектная, кв.м	Обременение сервитутом, кв.м.
1	2	3	4	5	6
108	Улично-дорожная сеть	Образуемый из неразграниченной территории		3279	0
109	Среднеэтажная жилая застройка	Образуемый из неразграниченной территории		1984	0
110	Коммунальное обслуживание	Образуемый из неразграниченной территории		91	0
111	Среднеэтажная жилая застройка	Образуемый из неразграниченной территории		3990	0
112	Среднеэтажная жилая застройка	Образуемый из неразграниченной территории		3236	0
113	Улично-дорожная сеть	Образуемый из неразграниченной территории		734	0
114	Территории общего пользования	Образуемый из неразграниченной территории		6665	0
115	Среднеэтажная жилая застройка	Образуемый из неразграниченной территории		1398	0
116	Среднеэтажная жилая застройка	Образуемый из неразграниченной территории		1292	0
117	Среднеэтажная жилая застройка	Образуемый из неразграниченной территории		2077	0
118	Среднеэтажная жилая застройка, многоэтажная жилая застройка	Образуемый из неразграниченной территории		9042	0
119	Среднеэтажная жилая застройка	Образуемый из неразграниченной территории		3498	0
120	Дошкольное, начальное и среднее общее образование	Образуемый из неразграниченной территории		17925	0
121	Среднеэтажная жилая застройка	Образуемый из неразграниченной территории		3578	0
122	Среднеэтажная жилая застройка, многоэтажная жилая застройка	Образуемый из неразграниченной территории		7520	0
123	Озелененные территории общего пользования	Образуемый из неразграниченной территории		7067	0
124	Среднеэтажная жилая застройка	Образуемый из неразграниченной территории		3928	0
125	Среднеэтажная жилая застройка	Образуемый из неразграниченной территории		1844	0
126	Озелененные территории общего пользования	Образуемый из неразграниченной территории		1622	0
127	Улично-дорожная сеть	Образуемый из неразграниченной территории		2234	0
128	Улично-дорожная сеть	Образуемый из неразграниченной территории		807	0
129	Улично-дорожная сеть	Образуемый из неразграниченной территории		785	0
130	Среднеэтажная жилая застройка	Образуемый из неразграниченной территории		3823	0
131	Среднеэтажная жилая застройка	Образуемый из неразграниченной территории		2876	0
132	Обслуживание автотранспорта	Образуемый из неразграниченной территории		1866	0
133	Среднеэтажная жилая застройка	Образуемый из неразграниченной территории		2625	0
134	Среднеэтажная жилая застройка, многоэтажная жилая застройка	Образуемый из неразграниченной территории		4025	0
135	Среднеэтажная жилая застройка, многоэтажная жилая застройка	Образуемый из неразграниченной территории		6150	0
136	Улично-дорожная сеть	Образуемый из неразграниченной территории		439	0
137	Среднеэтажная жилая застройка	Образуемый из неразграниченной территории		3968	0
138	Среднеэтажная жилая застройка, многоэтажная жилая застройка	Образуемый из неразграниченной территории		4258	0
139	Улично-дорожная сеть	Образуемый из неразграниченной территории		629	0
140	Озелененные территории общего пользования	Образуемый из неразграниченной территории		1012	0
141	Среднеэтажная жилая застройка, многоэтажная жилая застройка	Образуемый из неразграниченной территории		4318	0
142	Индивидуальная жилая застройка	Образуемый из неразграниченной территории		889	0
143	Улично-дорожная сеть	Образуемый из неразграниченной территории		2198	0

№ участка	Вид разрешенного использования***	Способ образования	Цель изъятия	Площадь проектная, кв.м	Обременение сервитутом, кв.м.
1	2	3	4	5	6
144	Улично-дорожная сеть	Образуемый из неразграниченной территории		159	0
145	Многоэтажная жилая застройка	Образуемый из неразграниченной территории		1885	0
146	Индивидуальная жилая застройка	Образуемый из неразграниченной территории		696	0
147	Среднеэтажная жилая застройка, многоэтажная жилая застройка	Образуемый из неразграниченной территории		898	0
148	Индивидуальная жилая застройка	Образуемый из неразграниченной территории		916	0
149	Среднеэтажная жилая застройка	Образуемый из неразграниченной территории		4392	0
150	Озелененные территории общего пользования	Образуемый из неразграниченной территории		1473	0
151	Индивидуальная жилая застройка	Образуемый из неразграниченной территории		624	0
152	Среднеэтажная жилая застройка	Образуемый из неразграниченной территории		4764	0
153	Многоэтажная жилая застройка	Образуемый из неразграниченной территории		3879	0
154	Улично-дорожная сеть	Образуемый из неразграниченной территории		373	0
155	Улично-дорожная сеть	Образуемый из неразграниченной территории		5540	0
156	Многоэтажная жилая застройка	Образуемый из неразграниченной территории		6516	0
157	Улично-дорожная сеть	Образуемый из неразграниченной территории		212	0
158	Среднеэтажная жилая застройка	Образуемый из неразграниченной территории		3143	0
159	Среднеэтажная жилая застройка	Образуемый из неразграниченной территории		2812	0
160	Многоэтажная жилая застройка	Образуемый из неразграниченной территории		3058	0
161	Многоэтажная жилая застройка	Образуемый из неразграниченной территории		4840	0
162	Коммунальное обслуживание	Образуемый из неразграниченной территории		193	0
163	Среднеэтажная жилая застройка	Образуемый из неразграниченной территории		123	0
164	Улично-дорожная сеть	Образуемый из неразграниченной территории		413	0
165	Среднеэтажная жилая застройка	Образуемый из неразграниченной территории		5444	0
166	Многоэтажная жилая застройка	Образуемый из неразграниченной территории		2250	0
167	Многоэтажная жилая застройка	Образуемый из неразграниченной территории		3678	0
168	Многоэтажная жилая застройка	Образуемый из неразграниченной территории		4443	0
169	Улично-дорожная сеть	Образуемый из неразграниченной территории		6196	0
170	Коммунальное обслуживание, бытовое обслуживание	Образуемый из неразграниченной территории		347	0
171	Территории общего пользования	Образуемый из неразграниченной территории		2401	0
172	Магазины	Образуемый из неразграниченной территории		151	0
173	Среднеэтажная жилая застройка	Образуемый из неразграниченной территории		3671	0
174	Коммунальное обслуживание	Образуемый из неразграниченной территории		277	0
175	Многоэтажная жилая застройка	Образуемый из неразграниченной территории		3917	0
176	Коммунальное обслуживание	Образуемый из неразграниченной территории		94	0
177	Коммунальное обслуживание, бытовое обслуживание	Образуемый из неразграниченной территории		671	0
178	Среднеэтажная жилая застройка	Образуемый из неразграниченной территории		5181	0
179	Среднеэтажная жилая застройка	Образуемый из неразграниченной территории		6713	0
180	Улично-дорожная сеть	Образуемый из неразграниченной территории		654	0
181	Среднеэтажная жилая застройка	Образуемый из неразграниченной территории		6477	0
182	Озелененные территории общего пользования	Образуемый из неразграниченной территории		847	0

№ участка	Вид разрешенного использования***	Способ образования	Цель изъятия	Площадь проектная, кв.м	Обременение сервитут, кв.м.
1	2	3	4	5	6
183	Среднеэтажная жилая застройка	Образуемый из неразграниченной территории		3310	0
184	Индивидуальная жилая застройка	Образуемый из неразграниченной территории		423	0
185	Среднеэтажная жилая застройка	Образуемый из неразграниченной территории		3109	0
186	Улично-дорожная сеть	Образуемый из неразграниченной территории		1109	0
187	Индивидуальная жилая застройка	Образуемый из неразграниченной территории		436	0
188	Индивидуальная жилая застройка	Образуемый из неразграниченной территории		407	0
189	Среднеэтажная жилая застройка	Образуемый из неразграниченной территории		3420	0
190	Среднеэтажная жилая застройка	Образуемый из неразграниченной территории		2398	0
191	Среднеэтажная жилая застройка	Образуемый из неразграниченной территории		5022	0
192	Коммунальное обслуживание	Образуемый из неразграниченной территории		95	0
193	Территории общего пользования	Образуемый из неразграниченной территории		1620	0
194	Индивидуальная жилая застройка	Образуемый из неразграниченной территории		567	0
195	Индивидуальная жилая застройка	Образуемый из неразграниченной территории		655	0
196	Улично-дорожная сеть	Образуемый из неразграниченной территории		1219	0
197	Индивидуальная жилая застройка	Образуемый из неразграниченной территории		347	0
198	Улично-дорожная сеть	Образуемый из неразграниченной территории		1010	0
199	Индивидуальная жилая застройка	Образуемый из неразграниченной территории		418	0
200	Среднеэтажная жилая застройка	Образуемый из неразграниченной территории		2861	0
201	Озелененные территории общего пользования	Образуемый из неразграниченной территории		3617	0
202	Среднеэтажная жилая застройка	Образуемый из неразграниченной территории		1701	0
203	Индивидуальная жилая застройка	Образуемый из неразграниченной территории		676	0
204	Индивидуальная жилая застройка	Образуемый из неразграниченной территории		529	0
205	Территории общего пользования	Образуемый из неразграниченной территории		4737	0
206	Коммунальное обслуживание	Образуемый из неразграниченной территории		103	0
207	Коммунальное обслуживание	Образуемый из неразграниченной территории		91	0
208	Среднеэтажная жилая застройка	Образуемый из неразграниченной территории		2108	0
209	Малоэтажная жилая застройка	Образуемый из неразграниченной территории		901	0
210	Среднеэтажная жилая застройка	Образуемый из неразграниченной территории		2833	0
211	Среднеэтажная жилая застройка	Образуемый из неразграниченной территории		3348	0
212	Среднеэтажная жилая застройка	Образуемый из неразграниченной территории		4570	0
213	Среднеэтажная жилая застройка	Образуемый из неразграниченной территории		2891	0
214	Индивидуальная жилая застройка	Образуемый из неразграниченной территории		1214	0
215	Улично-дорожная сеть	Образуемый из неразграниченной территории		232	0
216	Индивидуальная жилая застройка, блокированная жилая застройка	Образуемый из неразграниченной территории		569	0
217	Многоэтажная жилая застройка	Образуемый из неразграниченной территории		2686	0
218	Многоэтажная жилая застройка	Образуемый из неразграниченной территории		2365	0
219	Улично-дорожная сеть	Образуемый из неразграниченной территории		145	0
220	Среднеэтажная жилая застройка	Образуемый из неразграниченной территории		1765	0
221	Индивидуальная жилая застройка, блокированная жилая застройка	Образуемый из неразграниченной территории		583	0
222	Территории общего пользования	Образуемый из неразграниченной территории		1941	0

№ участка	Вид разрешенного использования***	Способ образования	Цель изъятия	Площадь проектная, кв.м	Обременение сервитутом, кв.м.
1	2	3	4	5	6
223	Улично-дорожная сеть	Образуемый из неразграниченной территории		607	0
224	Многоэтажная жилая застройка	Образуемый из неразграниченной территории		2347	0
225	Индивидуальная жилая застройка, блокированная жилая застройка	Образуемый из неразграниченной территории		476	0
226	Многоэтажная жилая застройка	Образуемый из неразграниченной территории		897	0
227	Индивидуальная жилая застройка, блокированная жилая застройка	Образуемый из неразграниченной территории		572	0
228	Территории общего пользования	Образуемый из неразграниченной территории		202	0
229	Улично-дорожная сеть	Образуемый из неразграниченной территории		1465	0
230	Территории общего пользования	Образуемый из неразграниченной территории		2130	0
231	Улично-дорожная сеть	Образуемый из неразграниченной территории		409	0
232	Озелененные территории общего пользования	Образуемый из неразграниченной территории		2702	0
233	Территории общего пользования	Образуемый из неразграниченной территории		2674	0
234	Многоэтажная жилая застройка	Образуемый из неразграниченной территории		4347	0
235	Многоэтажная жилая застройка	Образуемый из неразграниченной территории		5661	0
236	Многоэтажная жилая застройка	Образуемый из неразграниченной территории		5263	0
237	Индивидуальная жилая застройка, блокированная жилая застройка	Образуемый из неразграниченной территории		547	0
238	Многоэтажная жилая застройка	Образуемый из неразграниченной территории		6364	0
239	Среднеэтажная жилая застройка	Образуемый из неразграниченной территории		4549	0
240	Индивидуальная жилая застройка, блокированная жилая застройка	Образуемый из неразграниченной территории		605	0
241	Озелененные территории общего пользования	Образуемый из неразграниченной территории		1250	0
242	Коммунальное обслуживание	Образуемый из неразграниченной территории		357	0
243	Многоэтажная жилая застройка	Образуемый из неразграниченной территории		3542	0
244	Индивидуальная жилая застройка, блокированная жилая застройка	Образуемый из неразграниченной территории		363	0
245	Коммунальное обслуживание	Объединение участков 65:01:0602007:3046, 65:01:0602007:3047		3786	0
246	Индивидуальная жилая застройка, блокированная жилая застройка	Образуемый из неразграниченной территории		354	0
247	Коммунальное обслуживание	Образуемый из неразграниченной территории		79	0
248	Многоэтажная жилая застройка	Образуемый из неразграниченной территории		3930	0
249	Индивидуальная жилая застройка, блокированная жилая застройка	Образуемый из неразграниченной территории		319	0
250	Территории общего пользования	Образуемый из неразграниченной территории		850	0
251	Территории общего пользования	Образуемый из неразграниченной территории		3434	0
252	Многоэтажная жилая застройка	Образуемый из неразграниченной территории		3588	0
253	Улично-дорожная сеть	Образуемый из неразграниченной территории		718	0
254	Улично-дорожная сеть	Образуемый из неразграниченной территории		607	0
255	Многоэтажная жилая застройка	Образуемый из неразграниченной территории		3812	0
256	Многоэтажная жилая застройка	Образуемый из неразграниченной территории		1919	0
257	Среднеэтажная жилая застройка	Образуемый из неразграниченной территории		609	0
258	Улично-дорожная сеть	Образуемый из неразграниченной территории		256	0

№ участка	Вид разрешенного использования***	Способ образования	Цель изъятия	Площадь проектная, кв.м	Обременение сервитутом, кв.м.
1	2	3	4	5	6
259	Многоэтажная жилая застройка	Образуемый из неразграниченной территории		4776	0
260	Улично-дорожная сеть	Образуемый из неразграниченной территории		243	0
261	Улично-дорожная сеть	Образуемый из неразграниченной территории		8691	0
262	Улично-дорожная сеть	Образуемый из неразграниченной территории		1369	0
263	Территории общего пользования	Образуемый из неразграниченной территории		2150	0
264	Среднеэтажная жилая застройка	Образуемый из неразграниченной территории		4303	0
265	Среднеэтажная жилая застройка	Образуемый из неразграниченной территории		3217	0
266	Многоэтажная жилая застройка	Образуемый из неразграниченной территории		3079	0
267	Среднеэтажная жилая застройка	Образуемый из неразграниченной территории		2693	0
268	Улично-дорожная сеть	Образуемый из неразграниченной территории		880	0
269	Многоэтажная жилая застройка	Образуемый из неразграниченной территории		3455	0
270	Улично-дорожная сеть	Образуемый из неразграниченной территории		236	0
271	Среднеэтажная жилая застройка	Образуемый из неразграниченной территории		4672	0
272	Многоэтажная жилая застройка	Образуемый из неразграниченной территории		3042	0
273	Коммунальное обслуживание	Образуемый из неразграниченной территории		127	0
274	Многоэтажная жилая застройка	Образуемый из неразграниченной территории		1971	0
275	Улично-дорожная сеть	Образуемый из неразграниченной территории		591	0
276	Многоэтажная жилая застройка	Образуемый из неразграниченной территории		2716	0
277	Многоэтажная жилая застройка	Образуемый из неразграниченной территории		2415	0
278	Многоэтажная жилая застройка	Образуемый из неразграниченной территории		2461	0
279	Улично-дорожная сеть	Образуемый из неразграниченной территории		1439	0
280	Многоэтажная жилая застройка	Образуемый из неразграниченной территории		3130	0
281	Многоэтажная жилая застройка	Образуемый из неразграниченной территории		2725	0
282	Территории общего пользования	Образуемый из неразграниченной территории		594	0
283	Озелененные территории общего пользования	Образуемый из неразграниченной территории		3023	0
284	Озелененные территории общего пользования	Образуемый из неразграниченной территории		7227	0
285	Улично-дорожная сеть	Перераспределение участка 65:01:0000000:1221 и земель		8343	0
286	Территория общего пользования	Раздел земельного участка 65:01:0000000:128	под улично-дорожную сеть	725	0
287	Для размещения других сооружений и объектов электросетевого хозяйства	Раздел земельного участка 65:01:0000000:128	*	41683	0
288	Для размещения электростанций и обслуживающих сооружений и объектов	Раздел земельного участка 65:01:0000000:2056	*	6169	0
289	Территория общего пользования	Раздел земельного участка 65:01:0000000:2056	под улично-дорожную сеть	10760	0
290	Территория общего пользования	Раздел земельного участка 65:01:0000000:2069	под улично-дорожную сеть	3117	0

№ участка	Вид разрешенного использования***	Способ образования	Цель изъятия	Площадь проектная, кв.м	Обременение сервитут, кв.м.
1	2	3	4	5	6
291	Озелененные территории общего пользования	Раздел земельного участка 65:01:0000000:2069		3486	0
292	Коммунальное обслуживание	Раздел земельного участка 65:01:0502001:102	*	53	0
293	Территория общего пользования	Раздел земельного участка 65:01:0502001:102	под улично- дорожн ую сеть	227	0
294	Индивидуальная жилая застройка	Перераспределение участка 65:01:0502001:117 и земель		1758	0
295	Индивидуальная жилая застройка	Перераспределение участка 65:01:0502001:123 и земель		1098	0
296	Индивидуальная жилая застройка	Перераспределение участка 65:01:0502001:134 и земель		1134	0
297	Территория общего пользования	Раздел земельного участка 65:01:0502001:144	под улично- дорожн ую сеть	1186	0
298	Обслуживание автотранспорта	Раздел земельного участка 65:01:0502001:144		5742	0
299	Религиозное использование	Раздел земельного участка 65:01:0502001:148		7430	0
300	Территория общего пользования	Раздел земельного участка 65:01:0502001:148	под улично- дорожн ую сеть	699	0
301	Здравоохранение	Раздел земельного участка 65:01:0502001:162	*	10	0
302	Территория общего пользования	Раздел земельного участка 65:01:0502001:162	под улично- дорожн ую сеть	178	0
303	Индивидуальная жилая застройка	Перераспределение участка 65:01:0502001:197 и земель		2127	0
304	Территория общего пользования	Раздел земельного участка 65:01:0502001:207	под улично- дорожн ую сеть	1895	0
305	Коммунальное обслуживание	Раздел земельного участка 65:01:0502001:207	*	926	0
306	Территория общего пользования	Раздел земельного участка 65:01:0502001:298	под улично- дорожн ую сеть	106	0
307	Спорт	Раздел земельного участка 65:01:0502001:298		3884	0
308	Здравоохранение	Раздел земельного участка 65:01:0502001:384		33133	0
309	Территория общего пользования	Раздел земельного участка 65:01:0502001:384	под улично- дорожн ую сеть	0	0
310	Дошкольное образование	Перераспределение участка 65:01:0502001:421 и земель		4306	0
311	Территория общего пользования	Раздел земельного участка 65:01:0502001:424	под улично- дорожн ую сеть	3452	0

№ участка	Вид разрешенного использования***	Способ образования	Цель изъятия	Площадь проектная, кв.м	Обременение сервитутом, кв.м.
1	2	3	4	5	6
312	Озелененные территории общего пользования	Раздел земельного участка 65:01:0502001:424	*	1308	0
313	Религиозное использование	Раздел земельного участка 65:01:0502001:425	*	3981	0
314	Здравоохранение	Раздел земельного участка 65:01:0502001:425		21077	0
315	Территория общего пользования	Раздел земельного участка 65:01:0502001:426	под улично-дорожную сеть	0	0
316	Здравоохранение	Раздел земельного участка 65:01:0502001:426		12313	0
317	Здравоохранение	Раздел земельного участка 65:01:0502001:427		30659	0
318	Территория общего пользования	Раздел земельного участка 65:01:0502001:427	под улично-дорожную сеть	0	0
319	Озелененные территории общего пользования	Раздел земельного участка 65:01:0502001:428	*	1073	0
320	Территория общего пользования	Раздел земельного участка 65:01:0502001:428	под улично-дорожную сеть	0	0
321	Территория общего пользования	Раздел земельного участка 65:01:0502001:429	под улично-дорожную сеть	1	0
322	Коммунальное обслуживание	Раздел земельного участка 65:01:0502001:429		2874	0
323	Озелененные территории общего пользования	Раздел земельного участка 65:01:0502001:429		87553	0
324	Коммунальное обслуживание	Раздел земельного участка 65:01:0502001:429		1837	0
325	Территория общего пользования	Раздел земельного участка 65:01:0502001:430	под улично-дорожную сеть	16	0
326	Среднеэтажная жилая застройка	Раздел земельного участка 65:01:0502001:430		36760	0
327	Озелененные территории общего пользования	Раздел земельного участка 65:01:0502001:434		5914	0
328	Дошкольное образование	Раздел земельного участка 65:01:0502001:434		14443	0
329	Территория общего пользования	Раздел земельного участка 65:01:0502001:434	под улично-дорожную сеть	1	0
330	Озелененные территории общего пользования	Раздел земельного участка 65:01:0502001:437		28353	0
331	Территория общего пользования	Раздел земельного участка 65:01:0502001:437	под улично-дорожную сеть	2	0
332	Обеспечение обороны и безопасности	Раздел земельного участка 65:01:0502001:438		88120	0
333	Территория общего пользования	Раздел земельного участка 65:01:0502001:438	под улично-дорожную сеть	90	0



№ участка	Вид разрешенного использования***	Способ образования	Цель изъятия	Площадь проектная, кв.м	Обременение сервитутом, кв.м.
1	2	3	4	5	6
334	Озелененные территории общего пользования	Раздел земельного участка 65:01:0502001:485		9277	0
335	Коммунальное обслуживание	Раздел земельного участка 65:01:0502001:485		11912	0
336	Территории общего пользования	Раздел земельного участка 65:01:0502001:485		3236	0
337	Озелененные территории общего пользования	Раздел земельного участка 65:01:0502001:485	*	4	0
338	Начальное и среднее общее образование	Раздел земельного участка 65:01:0502001:485		43838	0
339	Территория общего пользования	Раздел земельного участка 65:01:0502001:485	под улично-дорожную сеть	13	0
340	Индивидуальная жилая застройка	Перераспределение участка 65:01:0502001:5 и земель		1097	0
341	Территория общего пользования	Раздел земельного участка 65:01:0502001:504	под улично-дорожную сеть	514	0
342	Озелененные территории общего пользования	Раздел земельного участка 65:01:0502001:504	*	737	0
343	Улично-дорожная сеть	Перераспределение участка 65:01:0502001:508 и земель		8149	0
344	Индивидуальная жилая застройка	Перераспределение участка 65:01:0502001:9 и земель		995	0
345	Предпринимательство	Перераспределение участка 65:01:0601005:100 и земель		23	0
346	Спорт	Раздел земельного участка 65:01:0601005:107		7902	0
347	Территория общего пользования	Раздел земельного участка 65:01:0601005:107	под улично-дорожную сеть	48	0
348	Индивидуальная жилая застройка	Перераспределение участка 65:01:0601005:108 и земель		613	0
349	Деловое управление	Перераспределение участка 65:01:0601005:110 и земель		10252	0
350	Магазины, гостиничное обслуживание	Раздел земельного участка 65:01:0601005:116		15891	0
351	Территория общего пользования	Раздел земельного участка 65:01:0601005:116	под улично-дорожную сеть	332	0
352	Территория общего пользования	Раздел земельного участка 65:01:0601005:129	под улично-дорожную сеть	76	0
353	Озелененные территории общего пользования	Раздел земельного участка 65:01:0601005:129	*	231	0
354	Территория общего пользования	Раздел земельного участка 65:01:0601005:13	под улично-дорожную сеть	47	0
355	Магазины	Раздел земельного участка 65:01:0601005:13	*	501	0
356	Магазины, гостиничное обслуживание	Перераспределение участка 65:01:0601005:151 и земель		2966	0

№ участка	Вид разрешенного использования***	Способ образования	Цель изъятия	Площадь проектная, кв.м	Обременение сервитутом, кв.м.
1	2	3	4	5	6
357	Банковская и страховая деятельность	Раздел земельного участка 65:01:0601005:17		395	0
358	Территория общего пользования	Раздел земельного участка 65:01:0601005:17	под улично-дорожную сеть	201	0
359	Озеленённые территории общего пользования	Раздел земельного участка 65:01:0601005:188	*	287	0
360	Территория общего пользования	Раздел земельного участка 65:01:0601005:188	под улично-дорожную сеть	204	0
361	Территория общего пользования	Раздел земельного участка 65:01:0601005:190	под улично-дорожную сеть	153	0
362	Спорт	Раздел земельного участка 65:01:0601005:190	*	330	0
363	Озелененные территории общего пользования	Раздел земельного участка 65:01:0601005:193	*	485	0
364	Территория общего пользования	Раздел земельного участка 65:01:0601005:193	под улично-дорожную сеть	15	0
365	Территория общего пользования	Раздел земельного участка 65:01:0601005:199	под улично-дорожную сеть	104	0
366	Спорт	Раздел земельного участка 65:01:0601005:199	*	196	0
367	Многоэтажная жилая застройка	Перераспределение участка 65:01:0601005:2293 и земель		5161	0
368	Предпринимательство	Перераспределение участка 65:01:0601005:23 и земель		20	0
369	Территория общего пользования	Раздел земельного участка 65:01:0601005:2328	под улично-дорожную сеть	350	0
370	Многоэтажная жилая застройка	Раздел земельного участка 65:01:0601005:2328		5087	0
371	Территория общего пользования	Раздел земельного участка 65:01:0601005:2329	под улично-дорожную сеть	2	0
372	Многоэтажная жилая застройка	Раздел земельного участка 65:01:0601005:2329		7593	0
373	Коммунальное обслуживание	Перераспределение участка 65:01:0601005:2332 и земель		102	0
374	Деловое управление	Раздел земельного участка 65:01:0601005:2333		490	0
375	Деловое управление	Раздел земельного участка 65:01:0601005:2333		668	0
376	Многоэтажная жилая застройка	Раздел земельного участка 65:01:0601005:2334	*	0	0
377	Территория общего пользования	Раздел земельного участка 65:01:0601005:2334	под улично-дорожную сеть	278	0

№ участка	Вид разрешенного использования***	Способ образования	Цель изъятия	Площадь проектная, кв.м	Обременение сервитутом, кв.м.
1	2	3	4	5	6
378	Многоэтажная жилая застройка	Перераспределение участка 65:01:0601005:2337 и земель		4314	0
379	Среднеэтажная жилая застройка	Раздел земельного участка 65:01:0601005:2338		4806	0
380	Территория общего пользования	Раздел земельного участка 65:01:0601005:2338	под улично-дорожную сеть	141	0
381	Многоэтажная жилая застройка	Раздел земельного участка 65:01:0601005:2339		3193	0
382	Территория общего пользования	Раздел земельного участка 65:01:0601005:2339	под улично-дорожную сеть	213	0
383	Территория общего пользования	Раздел земельного участка 65:01:0601005:2341	под улично-дорожную сеть	112	0
384	Среднеэтажная жилая застройка	Раздел земельного участка 65:01:0601005:2341		4270	0
385	Озелененные территории общего пользования	Раздел земельного участка 65:01:0601005:2351	*	2133	0
386	Здравоохранение	Раздел земельного участка 65:01:0601005:2351		6943	0
387	Территория общего пользования	Раздел земельного участка 65:01:0601005:2408	под улично-дорожную сеть	77	0
388	Озелененные территории общего пользования	Раздел земельного участка 65:01:0601005:2408	*	1006	0
389	Здравоохранение	Раздел земельного участка 65:01:0601005:2478		5119	0
390	Территория общего пользования	Раздел земельного участка 65:01:0601005:2478	под улично-дорожную сеть	187	0
391	Магазины	Перераспределение участка 65:01:0601005:25 и земель		1099	0
392	Магазины	Перераспределение участка 65:01:0601005:2517 и земель		718	0
393	Магазин	Раздел земельного участка 65:01:0601005:261		405	0
394	Территория общего пользования	Раздел земельного участка 65:01:0601005:261	под улично-дорожную сеть	23	0
395	Территория общего пользования	Раздел земельного участка 65:01:0601005:262	под улично-дорожную сеть	2	0
396	Озелененные территории общего пользования	Раздел земельного участка 65:01:0601005:262	*	498	0
397	Здравоохранение	Перераспределение участка 65:01:0601005:267 и земель		2575	0
398	Территория общего пользования	Раздел земельного участка 65:01:0601005:273	под улично-дорожную сеть	98	0

№ участка	Вид разрешенного использования***	Способ образования	Цель изъятия	Площадь проектная, кв.м	Обременение сервитут, кв.м.
1	2	3	4	5	6
399	Спорт	Раздел земельного участка 65:01:0601005:273	*	394	0
400	Среднее и высшее профессиональное образование	Раздел земельного участка 65:01:0601005:277		653	0
401	Территория общего пользования	Раздел земельного участка 65:01:0601005:277	под улично-дорожную сеть	136	0
402	Территория общего пользования	Раздел земельного участка 65:01:0601005:278	под улично-дорожную сеть	3	0
403	Многоэтажная жилая застройка	Раздел земельного участка 65:01:0601005:278	*	0	0
404	Территория общего пользования	Раздел земельного участка 65:01:0601005:28	под улично-дорожную сеть	25	0
405	Научная деятельность	Раздел земельного участка 65:01:0601005:28		1075	0
406	Объекты торговли (торговые центры, торгово-развлекательные центры (комплексы))	Раздел земельного участка 65:01:0601005:280	*	1124	0
407	Территория общего пользования	Раздел земельного участка 65:01:0601005:280	под улично-дорожную сеть	236	0
408	Здравоохранение	Перераспределение участка 65:01:0601005:287 и земель		2197	0
409	Среднеэтажная жилая застройка	Перераспределение участка 65:01:0601005:289 и земель		84	0
410	Среднее и высшее профессиональное образование	Раздел земельного участка 65:01:0601005:293		18248	0
411	Территория общего пользования	Раздел земельного участка 65:01:0601005:293	под улично-дорожную сеть	173	0
412	Территория общего пользования	Раздел земельного участка 65:01:0601005:298	под улично-дорожную сеть	8	0
413	Магазины, общественное питание	Раздел земельного участка 65:01:0601005:298		98	0
414	Магазины	Перераспределение участка 65:01:0601005:299 и земель		1020	0
415	Деловое управление	Перераспределение участка 65:01:0601005:33 и земель		5437	0
416	Территория общего пользования	Раздел земельного участка 65:01:0601005:37	под улично-дорожную сеть	38	0
417	Магазины, гостиничное обслуживание	Раздел земельного участка 65:01:0601005:37	*	9	0
418	Территория общего пользования	Раздел земельного участка 65:01:0601005:38	под улично-дорожную сеть	11	0

№ участка	Вид разрешенного использования***	Способ образования	Цель изъятия	Площадь проектная, кв.м	Обременение сервитут, кв.м.
1	2	3	4	5	6
419	Магазины, гостиничное обслуживание	Раздел земельного участка 65:01:0601005:38	*	0	0
420	Дошкольное, начальное и среднее общее образование	Раздел земельного участка 65:01:0601005:42		14952	0
421	Территория общего пользования	Раздел земельного участка 65:01:0601005:42	под улично-дорожную сеть	0	0
422	Среднеэтажная жилая застройка	Перераспределение участка 65:01:0601005:44 и земель		590	0
423	Многоэтажная жилая застройка	Раздел земельного участка 65:01:0601005:46		97	0
424	Территория общего пользования	Раздел земельного участка 65:01:0601005:46	под улично-дорожную сеть	58	0
425	Дошкольное, начальное и среднее общее образование	Перераспределение участка 65:01:0601005:48 и земель		11798	0
426	Магазины, гостиничное обслуживание	Перераспределение участка 65:01:0601005:49 и земель		1044	0
427	Озелененные территории общего пользования	Раздел земельного участка 65:01:0601005:5		10507	0
428	Территория общего пользования	Раздел земельного участка 65:01:0601005:5	под улично-дорожную сеть	34	0
429	Культурное развитие	Раздел земельного участка 65:01:0601005:5		5879	0
430	Магазины	Перераспределение участка 65:01:0601005:53 и земель		1916	0
431	Территория общего пользования	Раздел земельного участка 65:01:0601005:61	под улично-дорожную сеть	1455	0
432	Научная деятельность	Раздел земельного участка 65:01:0601005:61		6503	0
433	Территория общего пользования	Раздел земельного участка 65:01:0601005:66	под улично-дорожную сеть	172	0
434	Спорт	Раздел земельного участка 65:01:0601005:66	*	292	0
435	Среднее и высшее профессиональное образование	Раздел земельного участка 65:01:0601005:67		2223	0
436	Территория общего пользования	Раздел земельного участка 65:01:0601005:67	под улично-дорожную сеть	279	0
437	Территория общего пользования	Раздел земельного участка 65:01:0601005:69	под улично-дорожную сеть	335	0
438	Коммунальное обслуживание	Раздел земельного участка 65:01:0601005:69		1986	0
439	Территория общего пользования	Раздел земельного участка 65:01:0601005:70	под улично-дорожную сеть	81	0

№ участка	Вид разрешенного использования***	Способ образования	Цель изъятия	Площадь проектная, кв.м	Обременение сервитутом, кв.м.
1	2	3	4	5	6
440	Озелененные территории общего пользования	Раздел земельного участка 65:01:0601005:70	*	197	0
441	Магазин	Перераспределение участка 65:01:0601005:8 и земель		639	0
442	Озелененные территории общего пользования	Раздел земельного участка 65:01:0601005:82	*	282	0
443	Территория общего пользования	Раздел земельного участка 65:01:0601005:82	под улично-дорожную сеть	168	0
444	Магазины	Перераспределение участка 65:01:0601005:84 и земель		728	0
445	Деловое управление	Перераспределение участка 65:01:0601005:88 и земель		1090	0
446	Магазины, гостиничное обслуживание	Раздел земельного участка 65:01:0601005:89		4033	0
447	Территория общего пользования	Раздел земельного участка 65:01:0601005:89	под улично-дорожную сеть	860	0
448	Территория общего пользования	Раздел земельного участка 65:01:0601005:93	под улично-дорожную сеть	66	0
449	Улично-дорожная сеть	Раздел земельного участка 65:01:0601005:93	*	10	0
450	Дошкольное, начальное и среднее общее образование	Перераспределение участка 65:01:0601005:95 и земель		19906	0
451	Коммунальное обслуживание	Перераспределение участка 65:01:0601005:96 и земель		413	0
452	Дошкольное, начальное и среднее общее образование	Перераспределение участка 65:01:0601005:99 и земель		12254	0
453	Территория общего пользования	Раздел земельного участка 65:01:0601006:1	под улично-дорожную сеть	439	0
454	Среднее и высшее профессиональное образование	Раздел земельного участка 65:01:0601006:1		13092	0
455	Среднеэтажная жилая застройка	Раздел земельного участка 65:01:0601006:11	*	44	0
456	Озелененные территории общего пользования	Раздел земельного участка 65:01:0601006:11		6292	0
457	Территория общего пользования	Раздел земельного участка 65:01:0601006:11	под улично-дорожную сеть	3322	0
458	Обслуживание автотранспорта	Раздел земельного участка 65:01:0601006:11	*	8	0
459	Обслуживание автотранспорта	Раздел земельного участка 65:01:0601006:11	*	16	0
460	Дошкольное, начальное и среднее общее образование	Раздел земельного участка 65:01:0601006:11		441	0
461	Озелененные территории общего пользования	Раздел земельного участка 65:01:0601006:11		1645	0
462	Озелененные территории общего пользования	Раздел земельного участка 65:01:0601006:11		1962	0

№ участка	Вид разрешенного использования***	Способ образования	Цель изъятия	Площадь проектная, кв.м	Обременение сервитутом, кв.м.
1	2	3	4	5	6
463	Дошкольное, начальное и среднее общее образование	Раздел земельного участка 65:01:0601006:11		15841	0
464	Обслуживание автотранспорта	Перераспределение участка 65:01:0601006:111 и земель		2310	0
465	Территория общего пользования	Раздел земельного участка 65:01:0601006:112	под организацию береговой полосы	84	0
466	Магазин	Раздел земельного участка 65:01:0601006:112		7985	0
467	Территория общего пользования	Раздел земельного участка 65:01:0601006:112	под улично-дорожную сеть	165	0
468	Коммунальное обслуживание	Перераспределение участка 65:01:0601006:113 и земель		140	0
469	Обслуживание автотранспорта	Раздел земельного участка 65:01:0601006:1240		11227	0
470	Территория общего пользования	Раздел земельного участка 65:01:0601006:1240	под улично-дорожную сеть	99	0
471	Многоэтажная жилая застройка	Раздел земельного участка 65:01:0601006:1241		13452	0
472	Территория общего пользования	Раздел земельного участка 65:01:0601006:1241	под улично-дорожную сеть	32	0
473	Среднеэтажная жилая застройка	Перераспределение участка 65:01:0601006:1324 и земель		4121	0
474	Озелененные территории общего пользования	Раздел земельного участка 65:01:0601006:1335	*	1044	0
475	Территория общего пользования	Раздел земельного участка 65:01:0601006:1335	под улично-дорожную сеть	26	0
476	Среднеэтажная жилая застройка	Перераспределение участка 65:01:0601006:1379 и земель		14604	0
477	Среднеэтажная жилая застройка	Перераспределение участка 65:01:0601006:1380 и земель		3566	0
478	Среднеэтажная жилая застройка	Раздел земельного участка 65:01:0601006:1381		5086	0
479	Территория общего пользования	Раздел земельного участка 65:01:0601006:1381	под улично-дорожную сеть	378	0
480	Территория общего пользования	Раздел земельного участка 65:01:0601006:1386	под улично-дорожную сеть	2621	0
481	Объекты связи	Раздел земельного участка 65:01:0601006:1386		14953	0
482	Объекты связи	Раздел земельного участка 65:01:0601006:1387		627	0

№ участка	Вид разрешенного использования***	Способ образования	Цель изъятия	Площадь проектная, кв.м	Обременение сервитут, кв.м.
1	2	3	4	5	6
483	Территория общего пользования	Раздел земельного участка 65:01:0601006:1387	под улично-дорожную сеть	45	0
484	Территория общего пользования	Раздел земельного участка 65:01:0601006:1389	под улично-дорожную сеть	17	0
485	Объекты связи	Раздел земельного участка 65:01:0601006:1389		454	0
486	Озелененные территории общего пользования	Раздел земельного участка 65:01:0601006:14		3063	0
487	Обслуживание автотранспорта	Раздел земельного участка 65:01:0601006:14	*	91	0
488	Дошкольное, начальное и среднее общее образование	Раздел земельного участка 65:01:0601006:14		8089	0
489	Озелененные территории общего пользования	Раздел земельного участка 65:01:0601006:14		929	0
490	Дошкольное, начальное и среднее общее образование	Раздел земельного участка 65:01:0601006:14		269	0
491	Территория общего пользования	Раздел земельного участка 65:01:0601006:14	под улично-дорожную сеть	8443	0
492	Дошкольное, начальное и среднее общее образование	Раздел земельного участка 65:01:0601006:14		1	0
493	Объекты гаражного назначения	Раздел земельного участка 65:01:0601006:14		4852	0
494	Многоэтажная жилая застройка	Раздел земельного участка 65:01:0601006:14		7358	0
495	Многоэтажная жилая застройка	Раздел земельного участка 65:01:0601006:14		8724	0
496	Многоэтажная жилая застройка	Раздел земельного участка 65:01:0601006:14		4383	0
497	Многоэтажная жилая застройка	Раздел земельного участка 65:01:0601006:14		8576	0
498	Многоэтажная жилая застройка	Раздел земельного участка 65:01:0601006:14	*	9	0
499	Озелененные территории общего пользования	Раздел земельного участка 65:01:0601006:14		2025	0
500	Территория общего пользования	Раздел земельного участка 65:01:0601006:1425	под улично-дорожную сеть	29	0
501	Объекты торговли (торговые центры, торгово-развлекательные центры (комплексы))	Раздел земельного участка 65:01:0601006:1425		2674	0
502	Магазин	Раздел земельного участка 65:01:0601006:1434		6282	0
503	Территория общего пользования	Раздел земельного участка 65:01:0601006:1434	под улично-дорожную сеть	75	0
504	Территория общего пользования	Раздел земельного участка 65:01:0601006:1434	под организацию береговой полосы	140	0



№ участка	Вид разрешенного использования***	Способ образования	Цель изъятия	Площадь проектная, кв.м	Обременение сервитут, кв.м.
1	2	3	4	5	6
505	Территория общего пользования	Раздел земельного участка 65:01:0601006:1442	под улично- дорожн ую сеть	0	0
506	Обслуживание автотранспорта	Раздел земельного участка 65:01:0601006:1442		2490	0
507	Объекты торговли (торговые центры, торгово-развлекательные центры (комплексы))	Раздел земельного участка 65:01:0601006:1479		7641	0
508	Территория общего пользования	Раздел земельного участка 65:01:0601006:1479	под улично- дорожн ую сеть	119	0
509	Магазины	Раздел земельного участка 65:01:0601006:1492		3084	0
510	Территория общего пользования	Раздел земельного участка 65:01:0601006:1492	под улично- дорожн ую сеть	3	0
511	Среднеэтажная жилая застройка	Перераспределение участка 65:01:0601006:1498 и земель		3340	0
512	Магазины	Перераспределение участка 65:01:0601006:1507 и земель		2334	0
513	Деловое управление	Перераспределение участка 65:01:0601006:18 и земель		1107	0
514	Магазины	Перераспределение участка 65:01:0601006:19 и земель		6	0
515	Обслуживание автотранспорта	Перераспределение участка 65:01:0601006:27 и земель		2451	0
516	Коммунальное обслуживание	Раздел земельного участка 65:01:0601006:29		53	0
517	Территория общего пользования	Раздел земельного участка 65:01:0601006:29	под улично- дорожн ую сеть	0	0
518	Среднеэтажная жилая застройка	Перераспределение участка 65:01:0601006:30 и земель		3066	0
519	Территория общего пользования	Раздел земельного участка 65:01:0601006:31	под улично- дорожн ую сеть	969	0
520	Среднее и высшее профессиональное образование	Раздел земельного участка 65:01:0601006:31		17660	0
521	Научная деятельность	Перераспределение участка 65:01:0601006:32 и земель		10806	0
522	Территория общего пользования	Раздел земельного участка 65:01:0601006:35	под улично- дорожн ую сеть	432	0
523	Обслуживание автотранспорта	Раздел земельного участка 65:01:0601006:35	*	2036	0
524	Озелененные территории общего пользования	Раздел земельного участка 65:01:0601006:37	*	6427	0

№ участка	Вид разрешенного использования***	Способ образования	Цель изъятия	Площадь проектная, кв.м	Обременение сервитутом, кв.м.
1	2	3	4	5	6
525	Территория общего пользования	Раздел земельного участка 65:01:0601006:37	под улично-дорожную сеть	2263	0
526	Здравоохранение	Раздел земельного участка 65:01:0601006:39		13504	0
527	Территория общего пользования	Раздел земельного участка 65:01:0601006:39	под улично-дорожную сеть	116	0
528	Обслуживание автотранспорта	Перераспределение участка 65:01:0601006:40 и земель		5008	0
529	Территория общего пользования	Раздел земельного участка 65:01:0601006:41	под улично-дорожную сеть	164	0
530	Деловое управление	Раздел земельного участка 65:01:0601006:41		2336	0
531	Коммунальное обслуживание	Перераспределение участка 65:01:0601006:43 и земель		14785	0
532	Среднеэтажная жилая застройка	Перераспределение участка 65:01:0601006:52 и земель		3069	0
533	Дошкольное, начальное и среднее общее образование	Раздел земельного участка 65:01:0601006:55		343	0
534	Территория общего пользования	Раздел земельного участка 65:01:0601006:55	под улично-дорожную сеть	34	0
535	Среднее и высшее профессиональное образование	Перераспределение участка 65:01:0601006:6 и земель		5518	0
536	Коммунальное обслуживание	Перераспределение участка 65:01:0601006:7 и земель		135	0
537	Магазины	Перераспределение участка 65:01:0601006:9 и земель		1324	0
538	Многоэтажная жилая застройка	Раздел земельного участка 65:01:0601006:97	*	6919	0
539	Территория общего пользования	Раздел земельного участка 65:01:0601006:97	под улично-дорожную сеть	521	0
540	Среднеэтажная жилая застройка	Перераспределение участка 65:01:0601006:98 и земель		5498	0
541	Среднее и высшее профессиональное образование	Раздел земельного участка 65:01:0601006:99		5068	0
542	Территория общего пользования	Раздел земельного участка 65:01:0601006:99	под улично-дорожную сеть	235	0
543	Магазины	Перераспределение участка 65:01:0602003:1 и земель		673	0
544	Магазины	Перераспределение участка 65:01:0602003:10 и земель		3520	0
545	Территория общего пользования	Раздел земельного участка 65:01:0602003:100	под улично-дорожную сеть	282	0

№ участка	Вид разрешенного использования***	Способ образования	Цель изъятия	Площадь проектная, кв.м	Обременение сервитутом, кв.м.
1	2	3	4	5	6
546	Обслуживание автотранспорта	Раздел земельного участка 65:01:0602003:100		4662	0
547	Магазины	Перераспределение участка 65:01:0602003:14 и земель		1733	0
548	Среднеэтажная жилая застройка	Перераспределение участка 65:01:0602003:15 и земель		715	0
549	Многоэтажная жилая застройка	Перераспределение участка 65:01:0602003:160 и земель		3531	0
550	Магазины	Перераспределение участка 65:01:0602003:166 и земель		473	0
551	Среднеэтажная жилая застройка, многоэтажная жилая застройка	Перераспределение участка 65:01:0602003:167 и земель		3204	0
552	Среднеэтажная жилая застройка	Раздел земельного участка 65:01:0602003:168		19724	0
553	Территория общего пользования	Раздел земельного участка 65:01:0602003:168	под улично-дорожную сеть	688	0
554	Среднеэтажная жилая застройка, многоэтажная жилая застройка	Перераспределение участка 65:01:0602003:169 и земель		3638	0
555	Обслуживание автотранспорта	Перераспределение участка 65:01:0602003:17 и земель		6290	0
556	Среднеэтажная жилая застройка	Раздел земельного участка 65:01:0602003:19		87	0
557	Территория общего пользования	Раздел земельного участка 65:01:0602003:19	под улично-дорожную сеть	16	0
558	Среднеэтажная жилая застройка	Перераспределение участка 65:01:0602003:2 и земель		158	0
559	Магазины	Перераспределение участка 65:01:0602003:20 и земель		278	0
560	Магазины	Перераспределение участка 65:01:0602003:22 и земель		1420	0
561	Магазины	Перераспределение участка 65:01:0602003:23 и земель		190	0
562	Среднеэтажная жилая застройка	Перераспределение участка 65:01:0602003:31 и земель		660	0
563	Среднеэтажная жилая застройка, многоэтажная жилая застройка	Перераспределение участка 65:01:0602003:3564 и земель		3853	0
564	Среднеэтажная жилая застройка	Раздел земельного участка 65:01:0602003:3565		8369	0
565	Территория общего пользования	Раздел земельного участка 65:01:0602003:3565	под улично-дорожную сеть	552	0
566	Среднеэтажная жилая застройка	Раздел земельного участка 65:01:0602003:3566		8643	0
567	Территория общего пользования	Раздел земельного участка 65:01:0602003:3566	под улично-дорожную сеть	423	0
568	Среднеэтажная жилая застройка, многоэтажная жилая застройка	Перераспределение участка 65:01:0602003:3567 и земель		3203	0

№ участка	Вид разрешенного использования***	Способ образования	Цель изъятия	Площадь проектная, кв.м	Обременение сервитутом, кв.м.
1	2	3	4	5	6
569	Территория общего пользования	Раздел земельного участка 65:01:0602003:3607	под улично-дорожную сеть	462	0
570	Среднеэтажная жилая застройка	Раздел земельного участка 65:01:0602003:3607		17715	0
571	Магазины	Раздел земельного участка 65:01:0602003:37		162	0
572	Территория общего пользования	Раздел земельного участка 65:01:0602003:37	под улично-дорожную сеть	94	0
573	Магазины	Раздел земельного участка 65:01:0602003:38		103	0
574	Территория общего пользования	Раздел земельного участка 65:01:0602003:38	под улично-дорожную сеть	11	0
575	Магазины	Перераспределение участка 65:01:0602003:45 и земель		3843	0
576	Предпринимательство	Перераспределение участка 65:01:0602003:46 и земель		8	0
577	Предпринимательство	Раздел земельного участка 65:01:0602003:46		8	0
578	Территория общего пользования	Раздел земельного участка 65:01:0602003:46	под улично-дорожную сеть	0	0
579	Коммунальное обслуживание	Перераспределение участка 65:01:0602003:5 и земель		2003	0
580	Предпринимательство	Раздел земельного участка 65:01:0602003:50		7	0
581	Территория общего пользования	Раздел земельного участка 65:01:0602003:50	под улично-дорожную сеть	5	0
582	Предпринимательство	Перераспределение участка 65:01:0602003:52 и земель		16	0
583	Предпринимательство	Перераспределение участка 65:01:0602003:53 и земель		21	0
584	Территория общего пользования	Раздел земельного участка 65:01:0602003:55	под улично-дорожную сеть	646	0
585	Среднеэтажная жилая застройка	Раздел земельного участка 65:01:0602003:55		1577	0
586	Предпринимательство	Перераспределение участка 65:01:0602003:61 и земель		30	0
587	Дошкольное, начальное и среднее общее образование	Перераспределение участка 65:01:0602003:64 и земель		22299	0
588	Дошкольное, начальное и среднее общее образование	Перераспределение участка 65:01:0602003:69 и земель		5885	0
589	Среднеэтажная жилая застройка	Перераспределение участка 65:01:0602003:8 и земель		524	0
590	Среднеэтажная жилая застройка	Перераспределение участка 65:01:0602004:12 и земель		452	0
591	Деловое управление	Перераспределение участка 65:01:0602004:160 и земель		294	0

№ участка	Вид разрешенного использования***	Способ образования	Цель изъятия	Площадь проектная, кв.м	Обременение сервитутом, кв.м.
1	2	3	4	5	6
592	Среднеэтажная жилая застройка	Перераспределение участка 65:01:0602004:167 и земель		488	0
593	Магазины	Перераспределение участка 65:01:0602004:17 и земель		3870	0
594	Обслуживание автотранспорта	Перераспределение участка 65:01:0602004:170 и земель		1173	0
595	Среднеэтажная жилая застройка	Раздел земельного участка 65:01:0602004:171		10013	0
596	Территория общего пользования	Раздел земельного участка 65:01:0602004:171	под улично-дорожную сеть	109	0
597	Среднеэтажная жилая застройка	Раздел земельного участка 65:01:0602004:20		403	0
598	Территория общего пользования	Раздел земельного участка 65:01:0602004:20	под улично-дорожную сеть	33	0
599	Обслуживание автотранспорта	Перераспределение участка 65:01:0602004:24 и земель		4762	0
600	Территория общего пользования	Раздел земельного участка 65:01:0602004:25	под улично-дорожную сеть	2	0
601	Среднеэтажная жилая застройка	Раздел земельного участка 65:01:0602004:25		213	0
602	Территория общего пользования	Раздел земельного участка 65:01:0602004:2689	под улично-дорожную сеть	922	0
603	Среднеэтажная жилая застройка	Раздел земельного участка 65:01:0602004:2689	*	671	0
604	Среднеэтажная жилая застройка	Перераспределение участка 65:01:0602004:2691 и земель		3394	0
605	Территория общего пользования	Раздел земельного участка 65:01:0602004:2856	под улично-дорожную сеть	20	0
606	Среднеэтажная жилая застройка	Раздел земельного участка 65:01:0602004:2856		1613	0
607	Обслуживание автотранспорта	Перераспределение участка 65:01:0602004:2875 и земель		972	0
608	Обслуживание автотранспорта	Перераспределение участка 65:01:0602004:2876 и земель		2793	0
609	Обслуживание автотранспорта	Раздел земельного участка 65:01:0602004:2877		2468	0
610	Территория общего пользования	Раздел земельного участка 65:01:0602004:2877	под улично-дорожную сеть	99	0
611	Обслуживание автотранспорта	Перераспределение участка 65:01:0602004:2878 и земель		3953	0
612	Обслуживание автотранспорта	Раздел земельного участка 65:01:0602004:2879		2694	0
613	Территория общего пользования	Раздел земельного участка 65:01:0602004:2879	под улично-дорожную сеть	129	0

№ участка	Вид разрешенного использования***	Способ образования	Цель изъятия	Площадь проектная, кв.м	Обременение сервитутом, кв.м.
1	2	3	4	5	6
614	Среднеэтажная жилая застройка	Перераспределение участка 65:01:0602004:2880 и земель		5066	0
615	Среднеэтажная жилая застройка	Раздел земельного участка 65:01:0602004:2888		5711	0
616	Территория общего пользования	Раздел земельного участка 65:01:0602004:2888	под улично-дорожную сеть	110	0
617	Территория общего пользования	Раздел земельного участка 65:01:0602004:2889	под улично-дорожную сеть	86	0
618	Среднеэтажная жилая застройка	Раздел земельного участка 65:01:0602004:2889		1153	0
619	Территория общего пользования	Раздел земельного участка 65:01:0602004:2894	под улично-дорожную сеть	12	0
620	Объекты торговли (торговые центры, торгово-развлекательные центры (комплексы))	Раздел земельного участка 65:01:0602004:2894		9261	0
621	Территория общего пользования	Раздел земельного участка 65:01:0602004:29	под улично-дорожную сеть	7	0
622	Среднеэтажная жилая застройка	Раздел земельного участка 65:01:0602004:29		1072	249
623	Территория общего пользования	Раздел земельного участка 65:01:0602004:30	под улично-дорожную сеть	0	0
624	Среднеэтажная жилая застройка, многоэтажная жилая застройка	Раздел земельного участка 65:01:0602004:30		1120	0
625	Территория общего пользования	Раздел земельного участка 65:01:0602004:3260	под улично-дорожную сеть	532	0
626	Озелененные территории общего пользования	Раздел земельного участка 65:01:0602004:3260		10775	0
627	Обслуживание автотранспорта	Перераспределение участка 65:01:0602004:3293 и земель		6631	0
628	Территория общего пользования	Раздел земельного участка 65:01:0602004:3299	под улично-дорожную сеть	13	0
629	Среднеэтажная жилая застройка	Раздел земельного участка 65:01:0602004:3299		3627	0
630	Среднеэтажная жилая застройка	Перераспределение участка 65:01:0602004:3301 и земель		500	0
631	Территория общего пользования	Раздел земельного участка 65:01:0602004:3303	под улично-дорожную сеть	3	0
632	Среднеэтажная жилая застройка	Раздел земельного участка 65:01:0602004:3303		2675	0
633	Среднеэтажная жилая застройка	Раздел земельного участка 65:01:0602004:3324		2061	0

№ участка	Вид разрешенного использования***	Способ образования	Цель изъятия	Площадь проектная, кв.м	Обременение сервитутом, кв.м.
1	2	3	4	5	6
634	Территория общего пользования	Раздел земельного участка 65:01:0602004:3324	под улично-дорожную сеть	37	0
635	Среднеэтажная жилая застройка	Перераспределение участка 65:01:0602004:38 и земель		155	0
636	Среднеэтажная жилая застройка	Раздел земельного участка 65:01:0602004:4		232	0
637	Территория общего пользования	Раздел земельного участка 65:01:0602004:4	под улично-дорожную сеть	23	0
638	Территория общего пользования	Раздел земельного участка 65:01:0602004:41	под улично-дорожную сеть	0	0
639	Многоэтажная жилая застройка	Раздел земельного участка 65:01:0602004:41	*	57	0
640	Среднеэтажная жилая застройка	Перераспределение участка 65:01:0602004:43 и земель		116	0
641	Территория общего пользования	Раздел земельного участка 65:01:0602004:46	под улично-дорожную сеть	51	0
642	Магазины	Раздел земельного участка 65:01:0602004:46		551	0
643	Предпринимательство	Перераспределение участка 65:01:0602004:49 и земель		53	0
644	Магазины	Перераспределение участка 65:01:0602004:5 и земель		262	0
645	Деловое управление	Перераспределение участка 65:01:0602004:50 и земель		717	0
646	Дошкольное, начальное и среднее общее образование	Перераспределение участка 65:01:0602004:51 и земель		9767	0
647	Среднеэтажная жилая застройка	Перераспределение участка 65:01:0602004:54 и земель		8022	0
648	Среднеэтажная жилая застройка	Перераспределение участка 65:01:0602004:55 и земель		26	0
649	Предпринимательство	Раздел земельного участка 65:01:0602004:60		26	0
650	Территория общего пользования	Раздел земельного участка 65:01:0602004:60	под улично-дорожную сеть	25	0
651	Среднеэтажная жилая застройка	Перераспределение участка 65:01:0602004:62 и земель		80	0
652	Территория общего пользования	Раздел земельного участка 65:01:0602004:66	под улично-дорожную сеть	37	0
653	Амбулаторно-поликлиническое обслуживание	Раздел земельного участка 65:01:0602004:66		1074	0
654	Деловое управление	Раздел земельного участка 65:01:0602004:7		662	0

№ участка	Вид разрешенного использования***	Способ образования	Цель изъятия	Площадь проектная, кв.м	Обременение сервитут, кв.м.
1	2	3	4	5	6
655	Территория общего пользования	Раздел земельного участка 65:01:0602004:7	под улично-дорожную сеть	16	0
656	Среднеэтажная жилая застройка	Перераспределение участка 65:01:0602004:9 и земель		1056	0
657	Коммунальное обслуживание, бытовое обслуживание	Перераспределение участка 65:01:0602006:1 и земель		651	0
658	Магазины	Перераспределение участка 65:01:0602006:10 и земель		707	0
659	Коммунальное обслуживание, бытовое обслуживание	Перераспределение участка 65:01:0602006:11 и земель		684	0
660	Гостиничное обслуживание	Перераспределение участка 65:01:0602006:118 и земель		4991	0
661	Территория общего пользования	Раздел земельного участка 65:01:0602006:119	под улично-дорожную сеть	10	0
662	Спорт	Раздел земельного участка 65:01:0602006:119		4345	0
663	Спорт	Раздел земельного участка 65:01:0602006:119		4389	0
664	Территория общего пользования	Раздел земельного участка 65:01:0602006:12	под улично-дорожную сеть	15	0
665	Магазины	Раздел земельного участка 65:01:0602006:12		3098	0
666	Общественное питание	Перераспределение участка 65:01:0602006:120 и земель		447	0
667	Магазины	Перераспределение участка 65:01:0602006:121 и земель		306	0
668	Коммунальное обслуживание	Перераспределение участка 65:01:0602006:122 и земель		47	0
669	Коммунальное обслуживание, бытовое обслуживание	Перераспределение участка 65:01:0602006:125 и земель		112	0
670	Магазины	Раздел земельного участка 65:01:0602006:13		592	0
671	Территория общего пользования	Раздел земельного участка 65:01:0602006:13	под улично-дорожную сеть	13	0
672	Магазины	Объединение участков 65:01:0602006:19, 65:01:0602006:2667		415	0
673	Гостиничное обслуживание	Перераспределение участка 65:01:0602006:20 и земель		1607	0
674	Среднеэтажная жилая застройка	Перераспределение участка 65:01:0602006:23 и земель		190	0
675	Среднеэтажная жилая застройка	Перераспределение участка 65:01:0602006:2452 и земель		8508	0
676	Среднеэтажная жилая застройка	Перераспределение участка 65:01:0602006:2453 и земель		4199	436
677	Среднеэтажная жилая застройка	Перераспределение участка 65:01:0602006:2454 и земель		1818	0
678	Магазины	Перераспределение участка 65:01:0602006:2456 и земель		959	0



№ участка	Вид разрешенного использования***	Способ образования	Цель изъятия	Площадь проектная, кв.м	Обременение сервитут, кв.м.
1	2	3	4	5	6
679	Магазины	Перераспределение участка 65:01:0602006:26 и земель		1292	0
680	Среднеэтажная жилая застройка	Перераспределение участка 65:01:0602006:2665 и земель		4191	174
681	Территория общего пользования	Раздел земельного участка 65:01:0602006:2668	под улично-дорожную сеть	9	0
682	Многоэтажная жилая застройка	Раздел земельного участка 65:01:0602006:2668		3464	0
683	Дошкольное, начальное и среднее общее образование	Раздел земельного участка 65:01:0602006:2679	*	348	0
684	Территория общего пользования	Раздел земельного участка 65:01:0602006:2679	под улично-дорожную сеть	53	0
685	Озелененные территории общего пользования	Раздел земельного участка 65:01:0602006:2679		1100	0
686	Среднеэтажная жилая застройка	Перераспределение участка 65:01:0602006:2680 и земель		5204	0
687	Магазины	Перераспределение участка 65:01:0602006:27 и земель		61	0
688	Среднеэтажная жилая застройка	Объединение участков 65:01:0602006:24, 65:01:0602006:3		1197	0
689	Магазины	Перераспределение участка 65:01:0602006:32 и земель		17	0
690	Магазины	Раздел земельного участка 65:01:0602006:35		1001	0
691	Территория общего пользования	Раздел земельного участка 65:01:0602006:35	под улично-дорожную сеть	139	0
692	Магазины	Перераспределение участка 65:01:0602006:43 и земель		108	0
693	Дошкольное, начальное и среднее общее образование	Перераспределение участка 65:01:0602006:44 и земель		11657	0
694	Территория общего пользования	Раздел земельного участка 65:01:0602006:45	под улично-дорожную сеть	35	0
695	Среднеэтажная жилая застройка	Раздел земельного участка 65:01:0602006:45	*	25	0
696	Дошкольное, начальное и среднее общее образование	Перераспределение участка 65:01:0602006:49 и земель		28471	0
697	Предпринимательство	Перераспределение участка 65:01:0602006:52 и земель		64	0
698	Территория общего пользования	Раздел земельного участка 65:01:0602006:59	под улично-дорожную сеть	0	0
699	Магазины	Перераспределение участка 65:01:0602006:59 и земель		346	0
700	Магазины	Раздел земельного участка 65:01:0602006:59	*	144	0

№ участка	Вид разрешенного использования***	Способ образования	Цель изъятия	Площадь проектная, кв.м	Обременение сервитут, кв.м.
1	2	3	4	5	6
701	Территория общего пользования	Раздел земельного участка 65:01:0602006:81	под улично-дорожную сеть	53	0
702	Магазины	Раздел земельного участка 65:01:0602006:81	*	14	0
703	Магазины, общественное питание	Перераспределение участка 65:01:0602007:10 и земель		624	0
704	Коммунальное обслуживание	Перераспределение участка 65:01:0602007:101 и земель		118	0
705	Магазины	Перераспределение участка 65:01:0602007:11 и земель		165	0
706	Дошкольное, начальное и среднее общее образование	Перераспределение участка 65:01:0602007:14 и земель		13156	0
707	Деловое управление, торговые центры	Перераспределение участка 65:01:0602007:17 и земель		260	0
708	Магазины	Перераспределение участка 65:01:0602007:18 и земель		82	0
709	Коммунальное обслуживание	Перераспределение участка 65:01:0602007:19 и земель		1137	0
710	Дошкольное, начальное и среднее общее образование	Перераспределение участка 65:01:0602007:2 и земель		11567	0
711	Магазины, общественное питание	Перераспределение участка 65:01:0602007:20 и земель		390	0
712	Спорт	Перераспределение участка 65:01:0602007:21 и земель		1403	0
713	Общественное питание	Перераспределение участка 65:01:0602007:24 и земель		491	0
714	Многоэтажная жилая застройка	Перераспределение участка 65:01:0602007:2480 и земель		4303	0
715	Объекты торговли (торговые центры, торгово-развлекательные центры (комплексы))	Перераспределение участка 65:01:0602007:25 и земель		2799	0
716	Здравоохранение	Раздел земельного участка 65:01:0602007:2538		5234	0
717	Территория общего пользования	Раздел земельного участка 65:01:0602007:2538	под улично-дорожную сеть	383	0
718	Магазины, общественное питание	Перераспределение участка 65:01:0602007:2554 и земель		655	0
719	Многоэтажная жилая застройка	Перераспределение участка 65:01:0602007:2566 и земель		3760	0
720	Магазины	Перераспределение участка 65:01:0602007:2571 и земель		167	0
721	Магазины	Перераспределение участка 65:01:0602007:2573 и земель		327	0
722	Магазины	Перераспределение участка 65:01:0602007:2591 и земель		422	0
723	Территория общего пользования	Раздел земельного участка 65:01:0602007:2597	под улично-дорожную сеть	481	0
724	Многоэтажная жилая застройка	Раздел земельного участка 65:01:0602007:2597		3889	0

№ участка	Вид разрешенного использования***	Способ образования	Цель изъятия	Площадь проектная, кв.м	Обременение сервитутом, кв.м.
1	2	3	4	5	6
725	Деловое управление, торговые центры	Перераспределение участка 65:01:0602007:26 и земель		2332	0
726	Многоэтажная жилая застройка	Перераспределение участка 65:01:0602007:2996 и земель		3650	0
727	Объекты торговли (торговые центры, торгово-развлекательные центры (комплексы))	Перераспределение участка 65:01:0602007:3 и земель		1194	0
728	Здравоохранение	Раздел земельного участка 65:01:0602007:3032		17425	0
729	Территория общего пользования	Раздел земельного участка 65:01:0602007:3032	под улично-дорожную сеть	0	0
730	Территория общего пользования	Раздел земельного участка 65:01:0602007:3064	под улично-дорожную сеть	450	0
731	Среднеэтажная жилая застройка	Раздел земельного участка 65:01:0602007:3064		2495	0
732	Многоэтажная жилая застройка	Перераспределение участка 65:01:0602007:31 и земель		2907	0
733	Здравоохранение	Раздел земельного участка 65:01:0602007:36		19574	0
734	Территория общего пользования	Раздел земельного участка 65:01:0602007:36	под улично-дорожную сеть	63	0
735	Магазины	Перераспределение участка 65:01:0602007:40 и земель		314	0
736	Дошкольное, начальное и среднее общее образование	Перераспределение участка 65:01:0602007:46 и земель		26070	0
737	Территория общего пользования	Раздел земельного участка 65:01:0602007:5	под улично-дорожную сеть	8	0
738	Коммунальное обслуживание	Раздел земельного участка 65:01:0602007:5		55	0
739	Коммунальное обслуживание	Перераспределение участка 65:01:0602007:51 и земель		326	0
740	Многоэтажная жилая застройка	Раздел земельного участка 65:01:0602007:53		2235	0
741	Территория общего пользования	Раздел земельного участка 65:01:0602007:53	под улично-дорожную сеть	257	0
742	Территория общего пользования	Раздел земельного участка 65:01:0602007:68	под улично-дорожную сеть	14	0
743	Многоэтажная жилая застройка	Раздел земельного участка 65:01:0602007:68		381	0
744	Магазины	Перераспределение участка 65:01:0602007:73 и земель		181	0
745	Магазины, общественное питание	Перераспределение участка 65:01:0602007:75 и земель		898	0
746	Магазины	Перераспределение участка 65:01:0602007:77 и земель		270	0

№ участка	Вид разрешенного использования***	Способ образования	Цель изъятия	Площадь проектная, кв.м	Обременение сервитутом, кв.м.
1	2	3	4	5	6
747	Территория общего пользования	Раздел земельного участка 65:01:0602007:78	под улично-дорожную сеть	40	0
748	Магазины	Раздел земельного участка 65:01:0602007:78		3195	0
749	Многоэтажная жилая застройка	Перераспределение участка 65:01:0602007:8 и земель		495	0
750	Территория общего пользования	Раздел земельного участка 65:01:0602007:86	под улично-дорожную сеть	6	0
751	Деловое управление, торговые центры	Раздел земельного участка 65:01:0602007:86		194	0
752	Магазины	Перераспределение участка 65:01:0602007:87 и земель		155	0
753	Многоэтажная жилая застройка	Перераспределение участка 65:01:0602007:9 и земель		256	0
754	Магазины	Объединение участков 65:01:0602007:93, 65:01:0602007:2479		105	0
755	Многоэтажная жилая застройка	Перераспределение участка 65:01:0602007:96 и земель		2280	0
756	Многоэтажная жилая застройка	Перераспределение участка 65:01:0602007:97 и земель		190	0
757	Индивидуальная жилая застройка	Перераспределение участка 65:01:0602008:10 и земель		1044	0
758	Территория общего пользования	Раздел земельного участка 65:01:0602008:118	под улично-дорожную сеть	625	0
759	Среднее и высшее профессиональное образование	Раздел земельного участка 65:01:0602008:118	*	399	0
760	Многоэтажная жилая застройка	Перераспределение участка 65:01:0602008:121 и земель		3233	0
761	Коммунальное обслуживание	Перераспределение участка 65:01:0602008:123 и земель		40	0
762	Индивидуальная жилая застройка	Перераспределение участка 65:01:0602008:125 и земель		1968	0
763	Территория общего пользования	Раздел земельного участка 65:01:0602008:127	под улично-дорожную сеть	7	0
764	Индивидуальная жилая застройка	Раздел земельного участка 65:01:0602008:127		494	0
765	Индивидуальная жилая застройка	Перераспределение участка 65:01:0602008:128 и земель		979	0
766	Индивидуальная жилая застройка	Перераспределение участка 65:01:0602008:129 и земель		1102	0
767	Многоэтажная жилая застройка	Раздел земельного участка 65:01:0602008:13		1723	0
768	Территория общего пользования	Раздел земельного участка 65:01:0602008:13	под улично-дорожную сеть	260	0
769	Индивидуальная жилая застройка	Перераспределение участка 65:01:0602008:130 и земель		1025	0

№ участка	Вид разрешенного использования***	Способ образования	Цель изъятия	Площадь проектная, кв.м	Обременение сервитут, кв.м.
1	2	3	4	5	6
770	Индивидуальная жилая застройка	Перераспределение участка 65:01:0602008:131 и земель		1487	0
771	Индивидуальная жилая застройка	Перераспределение участка 65:01:0602008:132 и земель		1201	0
772	Индивидуальная жилая застройка	Перераспределение участка 65:01:0602008:133 и земель		1378	0
773	Озелененные территории общего пользования	Раздел земельного участка 65:01:0602008:138		3659	0
774	Территория общего пользования	Раздел земельного участка 65:01:0602008:138	под улично-дорожную сеть	725	0
775	Территория общего пользования	Раздел земельного участка 65:01:0602008:141	под улично-дорожную сеть	4	0
776	Индивидуальная жилая застройка	Раздел земельного участка 65:01:0602008:141		1396	0
777	Многоэтажная жилая застройка	Перераспределение участка 65:01:0602008:145 и земель		5457	516
778	Многоэтажная жилая застройка	Перераспределение участка 65:01:0602008:15 и земель		311	0
779	Индивидуальная жилая застройка	Перераспределение участка 65:01:0602008:161 и земель		1362	0
780	Здравоохранение	Раздел земельного участка 65:01:0602008:163	*	3	0
781	Территория общего пользования	Раздел земельного участка 65:01:0602008:163	под улично-дорожную сеть	1699	0
782	Индивидуальная жилая застройка	Перераспределение участка 65:01:0602008:164 и земель		1055	0
783	Индивидуальная жилая застройка	Перераспределение участка 65:01:0602008:165 и земель		1461	0
784	Индивидуальная жилая застройка	Перераспределение участка 65:01:0602008:167 и земель		904	0
785	Индивидуальная жилая застройка	Перераспределение участка 65:01:0602008:168 и земель		1165	0
786	Многоэтажная жилая застройка	Перераспределение участка 65:01:0602008:169 и земель		2733	0
787	Среднеэтажная жилая застройка	Раздел земельного участка 65:01:0602008:1697		850	0
788	Территория общего пользования	Раздел земельного участка 65:01:0602008:1697	под улично-дорожную сеть	399	0
789	Территория общего пользования	Раздел земельного участка 65:01:0602008:17	под улично-дорожную сеть	35	0
790	Многоэтажная жилая застройка	Раздел земельного участка 65:01:0602008:17	*	13	0
791	Индивидуальная жилая застройка	Перераспределение участка 65:01:0602008:1701 и земель		469	0
792	Индивидуальная жилая застройка	Перераспределение участка 65:01:0602008:1702 и земель		445	0

№ участка	Вид разрешенного использования***	Способ образования	Цель изъятия	Площадь проектная, кв.м	Обременение сервитут, кв.м.
1	2	3	4	5	6
793	Индивидуальная жилая застройка	Перераспределение участка 65:01:0602008:1716 и земель		383	0
794	Среднеэтажная жилая застройка	Перераспределение участка 65:01:0602008:1721 и земель		2599	0
795	Индивидуальная жилая застройка	Перераспределение участка 65:01:0602008:175 и земель		1107	0
796	Индивидуальная жилая застройка	Перераспределение участка 65:01:0602008:176 и земель		1964	0
797	Индивидуальная жилая застройка	Перераспределение участка 65:01:0602008:177 и земель		1848	0
798	Индивидуальная жилая застройка	Перераспределение участка 65:01:0602008:182 и земель		1978	0
799	Индивидуальная жилая застройка	Перераспределение участка 65:01:0602008:187 и земель		745	0
800	Предпринимательство	Перераспределение участка 65:01:0602008:19 и земель		47	0
801	Многоэтажная жилая застройка	Раздел земельного участка 65:01:0602008:192		3483	178
802	Территория общего пользования	Раздел земельного участка 65:01:0602008:192	под улично-дорожную сеть	173	0
803	Многоэтажная жилая застройка	Раздел земельного участка 65:01:0602008:193		3450	0
804	Территория общего пользования	Раздел земельного участка 65:01:0602008:193	под улично-дорожную сеть	187	0
805	Многоэтажная жилая застройка	Раздел земельного участка 65:01:0602008:195		2033	0
806	Территория общего пользования	Раздел земельного участка 65:01:0602008:195	под улично-дорожную сеть	171	0
807	Территория общего пользования	Раздел земельного участка 65:01:0602008:196	под улично-дорожную сеть	131	0
808	Многоэтажная жилая застройка	Раздел земельного участка 65:01:0602008:196		2633	0
809	Многоэтажная жилая застройка	Перераспределение участка 65:01:0602008:199 и земель		2818	0
810	Территория общего пользования	Раздел земельного участка 65:01:0602008:20	под улично-дорожную сеть	2429	0
811	Многоэтажная жилая застройка	Раздел земельного участка 65:01:0602008:20		11770	0
812	Блокированная жилая застройка	Перераспределение участка 65:01:0602008:201 и земель		395	0
813	Индивидуальная жилая застройка, блокированная жилая застройка	Перераспределение участка 65:01:0602008:203 и земель		649	0
814	Индивидуальная жилая застройка	Раздел земельного участка 65:01:0602008:204		494	0
815	Территория общего пользования	Раздел земельного участка 65:01:0602008:204	под улично-дорожную сеть	7	0

№ участка	Вид разрешенного использования***	Способ образования	Цель изъятия	Площадь проектная, кв.м	Обременение сервитутом, кв.м.
1	2	3	4	5	6
816	Индивидуальная жилая застройка	Перераспределение участка 65:01:0602008:205 и земель		2260	0
817	Индивидуальная жилая застройка	Перераспределение участка 65:01:0602008:2057 и земель		730	0
818	Индивидуальная жилая застройка	Перераспределение участка 65:01:0602008:2058 и земель		505	0
819	Индивидуальная жилая застройка, блокированная жилая застройка	Перераспределение участка 65:01:0602008:206 и земель		764	0
820	Гостиничное обслуживание	Перераспределение участка 65:01:0602008:2067 и земель		641	0
821	Многоэтажная жилая застройка	Перераспределение участка 65:01:0602008:207 и земель		2178	0
822	Многоэтажная жилая застройка	Перераспределение участка 65:01:0602008:2313 и земель		1266	0
823	Индивидуальная жилая застройка	Перераспределение участка 65:01:0602008:2314 и земель		738	0
824	Индивидуальная жилая застройка	Перераспределение участка 65:01:0602008:2315 и земель		879	0
825	Индивидуальная жилая застройка	Перераспределение участка 65:01:0602008:2316 и земель		497	0
826	Многоэтажная жилая застройка	Перераспределение участка 65:01:0602008:2317 и земель		1127	0
827	Индивидуальная жилая застройка, блокированная жилая застройка	Перераспределение участка 65:01:0602008:2331 и земель		730	0
828	Дошкольное, начальное и среднее общее образование	Перераспределение участка 65:01:0602008:2488 и земель		8336	0
829	Территория общего пользования	Раздел земельного участка 65:01:0602008:2497	под улично-дорожную сеть	424	0
830	Многоэтажная жилая застройка	Раздел земельного участка 65:01:0602008:2497		2996	0
831	Территория общего пользования	Раздел земельного участка 65:01:0602008:2498	под улично-дорожную сеть	966	0
832	Многоэтажная жилая застройка	Раздел земельного участка 65:01:0602008:2498		1809	0
833	Многоэтажная жилая застройка	Раздел земельного участка 65:01:0602008:2499	*	2707	0
834	Многоэтажная жилая застройка	Раздел земельного участка 65:01:0602008:2499	*	2661	0
835	Многоэтажная жилая застройка	Раздел земельного участка 65:01:0602008:2499	*	3991	0
836	Территория общего пользования	Раздел земельного участка 65:01:0602008:2499	под улично-дорожную сеть	1410	0
837	Многоэтажная жилая застройка	Раздел земельного участка 65:01:0602008:2499	*	16148	0
838	Территория общего пользования	Раздел земельного участка 65:01:0602008:25	под улично-дорожную сеть	2	0
839	Коммунальное обслуживание	Раздел земельного участка 65:01:0602008:25		189	0

№ участка	Вид разрешенного использования***	Способ образования	Цель изъятия	Площадь проектная, кв.м	Обременение сервитутом, кв.м.
1	2	3	4	5	6
840	Территория общего пользования	Раздел земельного участка 65:01:0602008:2500	под улично- дорожн ую сеть	212	0
841	Многоэтажная жилая застройка	Раздел земельного участка 65:01:0602008:2500		2277	0
842	Блокированная жилая застройка	Перераспределение участка 65:01:0602008:2504 и земель		614	0
843	Индивидуальная жилая застройка	Перераспределение участка 65:01:0602008:2505 и земель		992	0
844	Индивидуальная жилая застройка	Перераспределение участка 65:01:0602008:2509 и земель		341	0
845	Многоэтажная жилая застройка	Перераспределение участка 65:01:0602008:2510 и земель		1265	0
846	Многоэтажная жилая застройка	Перераспределение участка 65:01:0602008:2511 и земель		4313	0
847	Многоэтажная жилая застройка	Перераспределение участка 65:01:0602008:26 и земель		10680	0
848	Многоэтажная жилая застройка	Перераспределение участка 65:01:0602008:2640 и земель		4781	0
849	Индивидуальная жилая застройка	Перераспределение участка 65:01:0602008:2653 и земель		572	0
850	Индивидуальная жилая застройка, блокированная жилая застройка	Перераспределение участка 65:01:0602008:2880 и земель		835	0
851	Индивидуальная жилая застройка	Перераспределение участка 65:01:0602008:2881 и земель		713	0
852	Индивидуальная жилая застройка	Перераспределение участка 65:01:0602008:2962 и земель		506	0
853	Индивидуальная жилая застройка, блокированная жилая застройка	Перераспределение участка 65:01:0602008:2966 и земель		501	0
854	Индивидуальная жилая застройка, блокированная жилая застройка	Перераспределение участка 65:01:0602008:2969 и земель		756	0
855	Территория общего пользования	Раздел земельного участка 65:01:0602008:2971	под улично- дорожн ую сеть	965	0
856	Многоэтажная жилая застройка	Раздел земельного участка 65:01:0602008:2971	*	319	0
857	Индивидуальная жилая застройка	Перераспределение участка 65:01:0602008:2988 и земель		514	0
858	Многоэтажная жилая застройка	Перераспределение участка 65:01:0602008:2989 и земель		1007	0
859	Индивидуальная жилая застройка, блокированная жилая застройка	Перераспределение участка 65:01:0602008:2991 и земель		736	0
860	Индивидуальная жилая застройка, блокированная жилая застройка	Перераспределение участка 65:01:0602008:2995 и земель		749	0
861	Многоэтажная жилая застройка	Раздел земельного участка 65:01:0602008:3		5198	0
862	Территория общего пользования	Раздел земельного участка 65:01:0602008:3	под улично- дорожн ую сеть	24	0
863	Культурное развитие	Перераспределение участка 65:01:0602008:35 и земель		667	0



№ участка	Вид разрешенного использования***	Способ образования	Цель изъятия	Площадь проектная, кв.м	Обременение сервитутом, кв.м.
1	2	3	4	5	6
864	Индивидуальная жилая застройка	Перераспределение участка 65:01:0602008:37 и земель		1402	0
865	Индивидуальная жилая застройка	Перераспределение участка 65:01:0602008:38 и земель		2092	0
866	Территория общего пользования	Раздел земельного участка 65:01:0602008:3834	под улично-дорожную сеть	161	0
867	Многоэтажная жилая застройка	Раздел земельного участка 65:01:0602008:3834		1422	0
868	Многоэтажная жилая застройка	Перераспределение участка 65:01:0602008:40 и земель		2050	0
869	Территория общего пользования	Раздел земельного участка 65:01:0602008:4589	под улично-дорожную сеть	1638	0
870	Здравоохранение	Раздел земельного участка 65:01:0602008:4589		21329	0
871	Индивидуальная жилая застройка	Перераспределение участка 65:01:0602008:5 и земель		1480	0
872	Индивидуальная жилая застройка	Перераспределение участка 65:01:0602008:6 и земель		1963	0
873	под территорию автотранспортного хозяйства	Раздел земельного участка 65:01:0603002:10		2420	0
874	Территория общего пользования	Раздел земельного участка 65:01:0603002:10	под улично-дорожную сеть	505	0
875	Территория общего пользования	Раздел земельного участка 65:01:0603002:146	под улично-дорожную сеть	1194	0
876	Для объектов жилой застройки	Раздел земельного участка 65:01:0603002:146		5254	0
877	Под иными объектами специального назначения	Раздел земельного участка 65:01:0603002:2		10632	0
878	Территория общего пользования	Раздел земельного участка 65:01:0603002:2	под улично-дорожную сеть	2879	0
879	для строительства объекта "Кафедральный Собор Рождества Христова"	Раздел земельного участка 65:01:0603002:869		12929	0
880	Территория общего пользования	Раздел земельного участка 65:01:0603002:869	под улично-дорожную сеть	1025	0
881	Территория общего пользования	Раздел земельного участка 65:01:0603003:1	под улично-дорожную сеть	30	0
882	Для иных видов использования, характерных для населённых пунктов	Раздел земельного участка 65:01:0603003:1		11674	0
883	Для размещения ботанических садов	Раздел земельного участка 65:01:0603003:10		398086	0

№ участка	Вид разрешенного использования***	Способ образования	Цель изъятия	Площадь проектная, кв.м	Обременение сервитутом, кв.м.
1	2	3	4	5	6
884	Территория общего пользования	Раздел земельного участка 65:01:0603003:10	под улично-дорожную сеть	4382	0
885	Для объектов жилой застройки	Раздел земельного участка 65:01:0603003:14		5544	0
886	Территория общего пользования	Раздел земельного участка 65:01:0603003:14	под улично-дорожную сеть	1504	0
887	Для строительства гостиничного комплекса на 520 мест с бизнес-центром	Раздел земельного участка 65:01:0603003:17		30019	0
888	Территория общего пользования	Раздел земельного участка 65:01:0603003:17	под улично-дорожную сеть	973	0
889	Для размещения объектов культуры	Раздел земельного участка 65:01:0603003:2		43856	0
890	Территория общего пользования	Раздел земельного участка 65:01:0603003:2	под улично-дорожную сеть	1181	0
891	Для стоянок автомобильного транспорта	Раздел земельного участка 65:01:0603003:27	*	597	0
892	Территория общего пользования	Раздел земельного участка 65:01:0603003:27	под улично-дорожную сеть	3125	0
893	Территория общего пользования	Раздел земельного участка 65:01:0603003:48	под улично-дорожную сеть	38	0
894	Для иных видов использования, характерных для населённых пунктов	Раздел земельного участка 65:01:0603003:48		16382	0
895	Для размещения научно-исследовательских учреждений	Раздел земельного участка 65:01:0603003:78		1431	0
896	Территория общего пользования	Раздел земельного участка 65:01:0603003:78	под улично-дорожную сеть	355	0
897	Улично-дорожная сеть	Сохраняемый		513	0
898	Улично-дорожная сеть	Сохраняемый		7935	0
899	Среднеэтажная жилая застройка	Сохраняемый		2452	0
900	Магазины	Сохраняемый		1328	0
901	Среднеэтажная жилая застройка	Сохраняемый		3817	0
902	Объекты связи	Сохраняемый		519	0
903	Среднеэтажная жилая застройка	Сохраняемый		5676	0
904	Объекты связи	Сохраняемый		358	0
905	Объекты связи	Сохраняемый		103	0
906	Многоэтажная жилая застройка	Сохраняемый		4660	0
907	Многоэтажная жилая застройка	Сохраняемый		29	0
908	Объекты связи	Сохраняемый		709	0

№ участка	Вид разрешенного использования***	Способ образования	Цель изъятия	Площадь проектная, кв.м	Обременение сервитут, кв.м.
1	2	3	4	5	6
909	Многоэтажная жилая застройка	Сохраняемый		4422	0
910	Коммунальное обслуживание	Сохраняемый		77	0
911	Многоэтажная жилая застройка	Сохраняемый		971	0
912	Многоэтажная жилая застройка	Сохраняемый		78	0
913	Многоэтажная жилая застройка	Сохраняемый		6098	0
914	Многоэтажная жилая застройка	Сохраняемый		89	0
915	Многоэтажная жилая застройка	Сохраняемый		2136	0
916	Коммунальное обслуживание	Сохраняемый		245	0
917	Деловое управление	Сохраняемый		125	0
918	Деловое управление	Сохраняемый		3714	0
919	Магазины	Сохраняемый		44	0
920	Магазины	Сохраняемый		950	0
921	Здравоохранение	Сохраняемый		117	0
922	Среднеэтажная жилая застройка	Сохраняемый		16	0
923	Коммунальное обслуживание	Сохраняемый		85	0
924	Коммунальное обслуживание	Сохраняемый		98	0
925	Коммунальное обслуживание	Сохраняемый		3	0
926	Среднеэтажная жилая застройка, многоэтажная жилая застройка	Сохраняемый		3	0
927	Социальное обслуживание	Сохраняемый		341	0
928	Дошкольное, начальное и среднее общее образование	Сохраняемый		9882	0
929	Магазины	Сохраняемый		88	0
930	Коммунальное обслуживание	Сохраняемый		64	0
931	Коммунальное обслуживание	Сохраняемый		3	0
932	Обслуживание автотранспорта	Сохраняемый		15	0
933	Дошкольное, начальное и среднее общее образование	Сохраняемый		11223	0
934	Обслуживание автотранспорта	Сохраняемый		340	0
935	Обслуживание автотранспорта	Сохраняемый		11	0
936	Обслуживание автотранспорта	Сохраняемый		97	0
937	Среднеэтажная жилая застройка, многоэтажная жилая застройка	Сохраняемый		8354	0
938	Улично-дорожная сеть	Сохраняемый		9260	0
939	Индивидуальная жилая застройка	Сохраняемый		720	0
940	Многоэтажная жилая застройка	Сохраняемый		624	0
941	Индивидуальная жилая застройка	Сохраняемый		816	0
942	Индивидуальная жилая застройка	Сохраняемый		1034	0
943	Многоэтажная жилая застройка	Сохраняемый		2569	0
944	Многоэтажная жилая застройка	Сохраняемый		32	0
945	Гостиничное обслуживание	Сохраняемый		2291	0
946	Многоэтажная жилая застройка	Сохраняемый		32	0
947	Индивидуальная жилая застройка	Сохраняемый		850	0

№ участка	Вид разрешенного использования***	Способ образования	Цель изъятия	Площадь проектная, кв.м	Обременение сервитутом, кв.м.
1	2	3	4	5	6
948	Индивидуальная жилая застройка	Сохраняемый		1000	0
949	Гостиничное обслуживание	Сохраняемый		5297	0
950	Индивидуальная жилая застройка	Сохраняемый		700	0
951	Многоэтажная жилая застройка	Сохраняемый		1411	0
952	Гостиничное обслуживание	Сохраняемый		7253	0
953	Индивидуальная жилая застройка	Сохраняемый		850	0
954	Индивидуальная жилая застройка	Сохраняемый		850	0
955	Гостиничное обслуживание	Сохраняемый		3761	0
956	Многоэтажная жилая застройка	Сохраняемый		3248	0
957	Индивидуальная жилая застройка	Сохраняемый		850	0
958	Индивидуальная жилая застройка	Сохраняемый		1306	0
959	Блокированная жилая застройка	Сохраняемый		552	0
960	Индивидуальная жилая застройка	Сохраняемый		881	0
961	Коммунальное обслуживание	Сохраняемый		457	0
962	Многоэтажная жилая застройка	Сохраняемый		3456	0
963	Блокированная жилая застройка	Сохраняемый		396	0
964	Блокированная жилая застройка	Сохраняемый		344	0
965	Индивидуальная жилая застройка, блокированная жилая застройка	Сохраняемый		639	0
966	Многоэтажная жилая застройка	Сохраняемый		3413	0
967	Индивидуальная жилая застройка, блокированная жилая застройка	Сохраняемый		383	0
968	Блокированная жилая застройка	Сохраняемый		387	0
969	Коммунальное обслуживание	Сохраняемый		25	0
970	Индивидуальная жилая застройка	Сохраняемый		1689	0
971	Многоэтажная жилая застройка	Сохраняемый		3163	0
972	Коммунальное обслуживание	Сохраняемый		3	0
973	Многоэтажная жилая застройка	Сохраняемый		2436	0
974	Многоэтажная жилая застройка	Сохраняемый		3	0
975	Магазины	Сохраняемый		196	0
976	Обеспечение обороны и безопасности	Сохраняемый		7462	0
977	Обеспечение обороны и безопасности	Сохраняемый		11035	0
978	Обеспечение обороны и безопасности	Сохраняемый		49266	0
979	Улично-дорожная сеть	Сохраняемый		3244	0
980	Улично-дорожная сеть	Сохраняемый		15341	0
981	Коммунальное обслуживание	Сохраняемый		885	0
982	Объекты торговли (торговые центры, торгово-развлекательные центры (комплексы))	Сохраняемый		10723	0
983	Улично-дорожная сеть	Сохраняемый		45981	0
984	Многоэтажная жилая застройка	Сохраняемый		1990	0
985	Многоэтажная жилая застройка	Сохраняемый		6002	0
986	Обслуживание автотранспорта	Сохраняемый		8694	0

№ участка	Вид разрешенного использования***	Способ образования	Цель изъятия	Площадь проектная, кв.м	Обременение сервитутом, кв.м.
1	2	3	4	5	6
987	Магазины	Сохраняемый		360	0
988	Магазины	Сохраняемый		355	0
989	Улично-дорожная сеть	Сохраняемый		288567	0
990	Улично-дорожная сеть	Сохраняемый		5518	0
991	Улично-дорожная сеть	Сохраняемый		2535	0
992	Улично-дорожная сеть	Сохраняемый		32105	0
993	Улично-дорожная сеть	Сохраняемый		10174	0
994	Территории общего пользования	Сохраняемый		11733	0
995	Индивидуальная жилая застройка	Сохраняемый		846	0
996	Улично-дорожная сеть	Сохраняемый		157583	0
997	Улично-дорожная сеть	Сохраняемый		49384	0
998	Среднеэтажная жилая застройка	Сохраняемый		931	0
999	Среднеэтажная жилая застройка	Сохраняемый		513	0
1000	Среднеэтажная жилая застройка	Сохраняемый		3236	0
1001	Индивидуальная жилая застройка	Сохраняемый		265	0
1002	Индивидуальная жилая застройка	Сохраняемый		1143	0
1003	Индивидуальная жилая застройка	Сохраняемый		1198	0
1004	Многоэтажная жилая застройка	Сохраняемый		6034	0
1005	Многоэтажная жилая застройка	Сохраняемый		5100	0
1006	Малозэтажная жилая застройка	Сохраняемый		879	0
1007	Многоэтажная жилая застройка	Сохраняемый		1670	0
1008	Дошкольное, начальное и среднее общее образование	Сохраняемый		8473	0
1009	Многоэтажная жилая застройка	Сохраняемый		4549	0
1010	Магазины	Сохраняемый		2044	0
1011	Многоэтажная жилая застройка	Сохраняемый		3419	0
1012	Многоэтажная жилая застройка	Сохраняемый		1999	0
1013	Дошкольное, начальное и среднее общее образование	Сохраняемый		10673	0
1014	Улично-дорожная сеть	Сохраняемый		5757	0
1015	Улично-дорожная сеть	Сохраняемый		5037	2
1016	Среднеэтажная жилая застройка	Сохраняемый		1432	0
1017	Магазины	Сохраняемый		726	0
1018	Среднеэтажная жилая застройка	Сохраняемый		617	0
1019	Улично-дорожная сеть	Сохраняемый		8390	0
1020	Улично-дорожная сеть	Сохраняемый		23004	0
1021	Улично-дорожная сеть	Сохраняемый		4549	0
1022	Улично-дорожная сеть	Сохраняемый		26340	0
1023	Улично-дорожная сеть	Сохраняемый		100527	0
1024	Территории общего пользования	Сохраняемый		50279	0
1025	Улично-дорожная сеть	Сохраняемый		16987	0
1026	Коммунальное обслуживание	Сохраняемый		12527	0

№ участка	Вид разрешенного использования***	Способ образования	Цель изъятия	Площадь проектная, кв.м	Обременение сервитутом, кв.м.
1	2	3	4	5	6
1027	Обслуживание автотранспорта	Сохраняемый		12825	0
1028	Магазины	Сохраняемый		1478	0
1029	Объекты торговли (торговые центры, торгово-развлекательные центры (комплексы))	Сохраняемый		1779	0
1030	Многоэтажная жилая застройка	Сохраняемый		4754	0
1031	Многоэтажная жилая застройка	Сохраняемый		3823	0
1032	Среднее и высшее профессиональное образование	Сохраняемый		1868	0
1033	Улично-дорожная сеть	Сохраняемый		100	0
1034	Дошкольное, начальное и среднее общее образование	Сохраняемый		6310	0
1035	Среднеэтажная жилая застройка	Сохраняемый		17	0
1036	Коммунальное обслуживание	Сохраняемый		1616	0
1037	Магазины	Сохраняемый		308	0
1038	Индивидуальная жилая застройка	Сохраняемый		538	0
1039	Общественное питание	Сохраняемый		416	0
1040	Магазины	Сохраняемый		2002	0
1041	Банковская и страховая деятельность	Сохраняемый		12	0
1042	Среднеэтажная жилая застройка	Сохраняемый		132	0

\* Данный земельный участок предлагается к изъятию в связи с невозможностью его дальнейшего использования по назначению, несоответствия параметров участка действующим градостроительным регламентам, а так же по иным причинам, предусмотренным действующим законодательством;

\*\* Решение об изменении вида разрешенного использования земельного участка или его изъятии должно приниматься в составе разработки проекта планировки смежной территории;

\*\*\* Здесь и далее вид разрешенного использования указан в соответствии с Приказом Минэкономразвития России от 01.09.2014 N 540 (ред. от 06.10.2017) "Об утверждении классификатора видов разрешенного использования земельных участков".

## 1.2. Перечень и сведения об образуемых и изменяемых земельных участках. Этап 2

Таблица 2

№ участка	№ элемента	Вид разрешенного использования*	Способ образования***	Площадь проектная, кв.м.	Обременение сервитутом, кв.м.
1	2	3	3	4	5
1	1	Магазины	Перераспределение участка 987 и земель	605	0
2	1	Магазины	Перераспределение участка 392 и земель	718	0
3	1	Магазины	Перераспределение участка 988 и земель	777	0
4	1	Многоэтажная жилая застройка	Перераспределение участка 17 и земель	1765	0
5	1	Магазины	Перераспределение участка 444 и земель	728	0
6	1	Магазины	Перераспределение участка 430 и земель	1916	0
7	1	Магазины	Перераспределение участка 414 и земель	1020	0
8	1	Магазины	Перераспределение участка 391 и земель	1099	0
9	1	Многоэтажная жилая застройка	Перераспределение участка 1031 и земель	4983	0
10	1	Многоэтажная жилая застройка	Перераспределение участка 20 и земель	5521	0
11	1	Улично-дорожная сеть	Образование из неразграниченных территорий	10712	0
12	1	Многоэтажная жилая застройка	Перераспределение участка 378 и земель	4314	0
13	1	Многоэтажная жилая застройка	Перераспределение участка 367 и земель	5161	0
14	1	Коммунальное обслуживание	Перераспределение участка 373 и земель	102	0
15	1	Озелененные территории общего пользования	Перераспределение участка 427 и земель	15587	0
16	1	Многоэтажная жилая застройка	Перераспределение участка 381 и земель	3236	0
17	1	Территории общего пользования	Перераспределение участка 23 и земель	3852	0
18	1	Многоэтажная жилая застройка	Перераспределение участка 24 и земель	3297	0
19	1	Дошкольное, начальное и среднее общее образование	Перераспределение участка 420 и земель	15371	0
20	1	Культурное развитие	Перераспределение участка 429 и земель	7796	0
21	1	Спорт	Перераспределение участка 346 и земель	7899	0
22	1	Дошкольное, начальное и среднее общее образование	Перераспределение участка 425 и земель	11798	0
23	1	Среднеэтажная жилая застройка	Перераспределение участка 26 и земель	3238	0
24	1	Улично-дорожная сеть	Образование из неразграниченных территорий	6098	0
25	1	Среднеэтажная жилая застройка	Перераспределение участка 379 и земель	5409	0
26	1	Среднеэтажная жилая застройка	Перераспределение участка 384 и земель	4689	0
27	1	Улично-дорожная сеть	Перераспределение участка 29 и земель	731	0
28	1	Дошкольное, начальное и среднее общее образование	Перераспределение участка 450 и земель	19906	0
29	1	Среднеэтажная жилая застройка	Перераспределение участка 422 и земель	590	0
30	1	Среднеэтажная жилая застройка	Перераспределение участка 409 и земель	84	0
31	1	Дошкольное, начальное и среднее общее образование	Перераспределение участка 452 и земель	12254	0
32	1	Коммунальное обслуживание	Перераспределение участка 30 и земель	131	0
33	1	Улично-дорожная сеть	Перераспределение участка 31 и земель	1720	0
34	1	Многоэтажная жилая застройка	Перераспределение участка 372 и земель	7605	0
35	1	Многоэтажная жилая застройка	Перераспределение участка 370 и земель	5087	0
36	1	Обеспечение обороны и безопасности	Перераспределение участка 32 и земель	9443	0

№ участка	№ элемента	Вид разрешенного использования*	Способ образования***	Площадь проектная, кв.м.	Обременение сервитут, кв.м.
1	2	3	3	4	5
37	1	Среднее и высшее профессиональное образование	Перераспределение участка 410 и земель	18247	0
38	1	Многоэтажная жилая застройка	Перераспределение участка 423 и земель	123	0
39	1	Многоэтажная жилая застройка	Перераспределение участка 33 и земель	3625	0
40	1	Многоэтажная жилая застройка	Перераспределение участка 1030 и земель	5539	0
41	1	Многоэтажная жилая застройка	Перераспределение участка 34 и земель	3894	0
42	1	Предпринимательство	Перераспределение участка 368 и земель	20	0
43	1	Многоэтажная жилая застройка	Перераспределение участка 35 и земель	4869	0
44	1	Многоэтажная жилая застройка	Перераспределение участка 985 и земель	6572	0
45	1	Многоэтажная жилая застройка	Перераспределение участка 36 и земель	5572	0
46	1	Предпринимательство	Перераспределение участка 345 и земель	23	0
47	1	Среднее и высшее профессиональное образование	Перераспределение участка 435 и земель	2223	0
48	1	Среднее и высшее профессиональное образование	Перераспределение участка 400 и земель	653	0
49	1	Многоэтажная жилая застройка	Перераспределение участка 984 и земель	2634	0
50	1	Озеленённые территории общего пользования	Образование из незграниченных территорий	2650	0
51	1	Улично-дорожная сеть	Образование из незграниченных территорий	419	0
52	1	Банковская и страховая деятельность	Перераспределение участка 357 и земель	535	0
53	1	Улично-дорожная сеть	Образование из незграниченных территорий	185	0
54	1	Банковская и страховая деятельность	Перераспределение участка 1041 и земель	173	0
55	2	Среднеэтажная жилая застройка	Перераспределение участка 532 и земель	3069	0
56	2	Среднее и высшее профессиональное образование	Перераспределение участка 535 и земель	5518	0
57	2	Среднеэтажная жилая застройка	Перераспределение участка 477 и земель	3566	0
58	2	Среднеэтажная жилая застройка	Перераспределение участка 476 и земель	14604	0
59	2	Улично-дорожная сеть	Перераспределение участка 13 и земель	4522	0
60	2	Среднеэтажная жилая застройка	Перераспределение участка 14 и земель	2545	0
61	2	Среднеэтажная жилая застройка	Перераспределение участка 473 и земель	4121	0
62	2	Улично-дорожная сеть	Перераспределение участка 15 и земель	2814	0
63	2	Объекты связи	Перераспределение участка 482 и земель	627	0
64	2	Среднеэтажная жилая застройка	Перераспределение участка 16 и земель	1609	0
65	2	Объекты связи	Перераспределение участка 481 и земель	15236	0
66	2	Деловое управление	Перераспределение участка 18 и земель	958	0
67	2	Среднее и высшее профессиональное образование	Перераспределение участка 520 и земель	18144	0
68	2	Среднеэтажная жилая застройка	Перераспределение участка 518 и земель	3066	0
69	2	Среднеэтажная жилая застройка	Перераспределение участка 19 и земель	4613	0
70	2	Коммунальное обслуживание	Перераспределение участка 516 и земель	71	0
71	2	Коммунальное обслуживание	Перераспределение участка 21 и земель	110	0
72	2	Обслуживание автотранспорта	Перераспределение участка 515 и земель	2451	0
73	2	Объекты связи	Перераспределение участка 485 и земель	454	0
74	2	Озелененные территории общего пользования	Перераспределение участка 456 и земель	6356	0



№ участка	№ элемента	Вид разрешенного использования*	Способ образования***	Площадь проектная, кв.м.	Обременение сервитут, кв.м.
1	2	3	3	4	5
75	2	Деловое управление	Перераспределение участка 513 и земель	1107	0
76	2	Деловое управление	Перераспределение участка 530 и земель	2979	0
77	2	Обслуживание автотранспорта	Перераспределение участка 986 и земель	8710	0
78	2	Дошкольное, начальное и среднее общее образование	Перераспределение участка 533 и земель	491	0
79	2	Улично-дорожная сеть	Перераспределение участка 22 и земель	746	0
80	2	Улично-дорожная сеть	Образование из неразграниченных территорий	2923	0
81	2	Магазины	Перераспределение участка 514 и земель	6	0
82	2	Научная деятельность	Перераспределение участка 521 и земель	10806	0
83	2	Среднеэтажная жилая застройка	Перераспределение участка 25 и земель	4027	0
84	2	Обслуживание автотранспорта	Перераспределение участка 469 и земель	11326	0
85	2	Среднеэтажная жилая застройка	Образование из неразграниченных территорий	3224	0
86	2	Среднее и высшее профессиональное образование	Перераспределение участка 454 и земель	13254	0
87	2	Озелененные территории общего пользования	Перераспределение участка 486 и земель	3063	0
88	2	Обслуживание автотранспорта	Перераспределение участка 528 и земель	5008	0
89	2	Дошкольное, начальное и среднее общее образование	Объединение участков 492 и 490	16111	0
90	2	Дошкольное, начальное и среднее общее образование	Объединение участков 488 и 460	8530	0
91	2	Озелененные территории общего пользования	Объединение участков 461 и 489	2573	0
92	2	Коммунальное обслуживание	Перераспределение участка 536 и земель	135	0
93	2	Озелененные территории общего пользования	Перераспределение участка 462 и земель	4313	0
94	2	Среднеэтажная жилая застройка	Перераспределение участка 27 и земель	3027	0
95	2	Улично-дорожная сеть	Перераспределение участка 28 и земель	703	0
96	2	Обслуживание автотранспорта	Перераспределение участка 464 и земель	2310	0
97	2	Коммунальное обслуживание	Перераспределение участка 468 и земель	140	0
98	2	Среднее и высшее профессиональное образование	Перераспределение участка 541 и земель	5876	0
99	2	Обслуживание автотранспорта	Перераспределение участка 2 и земель	1869	0
100	2	Улично-дорожная сеть	Образование из неразграниченных территорий	5044	0
101	2	Среднеэтажная жилая застройка	Перераспределение участка 540 и земель	5498	0
102	2	Объекты гаражного назначения	Перераспределение участка 493 и земель	4852	0
103	2	Озелененные территории общего пользования	Образование из неразграниченных территорий	5582	0
104	2	Многоэтажная жилая застройка	Перераспределение участка 471 и земель	13830	0
105	2	Многоэтажная жилая застройка	Перераспределение участка 494 и земель	7644	0
106	2	Многоэтажная жилая застройка	Перераспределение участка 495 и земель	8860	0
107	2	Многоэтажная жилая застройка	Перераспределение участка 497 и земель	10356	0
108	2	Обслуживание автотранспорта	Перераспределение участка 506 и земель	2727	0
109	2	Многоэтажная жилая застройка	Перераспределение участка 496 и земель	7706	0
110	2	Озелененные территории общего пользования	Образование из неразграниченных территорий	6240	0
111	2	Озелененные территории общего пользования	Перераспределение участка 499 и земель	2169	0

№ участка	№ элемента	Вид разрешенного использования*	Способ образования***	Площадь проектная, кв.м.	Обременение сервитут, кв.м.
1	2	3	3	4	5
112	3	Научная деятельность	Перераспределение участка 405 и земель	1162	0
113	3	Научная деятельность	Перераспределение участка 432 и земель	6837	0
114	3	Озелененные территории общего пользования	Образование из неразграниченных территорий	619	0
115	3	Магазины, общественное питание	Перераспределение участка 413 и земель	236	0
116	3	Деловое управление	Перераспределение участка 415 и земель	5437	0
117	3	Улично-дорожная сеть	Образование из неразграниченных территорий	818	0
118	3	Спорт	Образование из неразграниченных территорий	5863	0
119	3	Деловое управление	Перераспределение участка 349 и земель	10252	0
120	3	Коммунальное обслуживание	Перераспределение участка 438 и земель	2142	0
121	3	Деловое управление	Перераспределение участка 445 и земель	1090	0
122	3	Магазины	Образование из неразграниченных территорий	10819	0
123	3	Деловое управление	Перераспределение участка 374 и земель	490	0
124	3	Индивидуальная жилая застройка	Перераспределение участка 348 и земель	613	0
125	3	Коммунальное обслуживание	Перераспределение участка 451 и земель	413	0
126	3	Магазины, гостиничное обслуживание	Перераспределение участка 446 и земель	4084	0
127	3	Улично-дорожная сеть	Образование из неразграниченных территорий	595	0
128	3	Озелененные территории общего пользования	Образование из неразграниченных территорий	14545	0
129	3	Территории общего пользования	Образование из неразграниченных территорий	699	0
130	3	Коммунальное обслуживание	Перераспределение участка 1036 и земель	1747	0
131	3	Культурное развитие	Образование из неразграниченных территорий	3579	0
132	3	Магазины	Перераспределение участка 1037 и земель	416	0
133	3	Магазины, гостиничное обслуживание	Образование из неразграниченных территорий	846	0
134	3	Магазины, гостиничное обслуживание	Перераспределение участка 426 и земель	1044	0
135	3	Улично-дорожная сеть	Образование из неразграниченных территорий	4043	0
136	3	Деловое управление	Перераспределение участка 375 и земель	700	0
137	3	Здравоохранение	Перераспределение участка 386 и земель	7006	0
138	3	Магазины, гостиничное обслуживание	Перераспределение участка 356 и земель	2966	0
139	3	Улично-дорожная сеть	Перераспределение участка 38 и земель	589	0
140	3	Здравоохранение	Перераспределение участка 408 и земель	2197	0
141	3	Здравоохранение	Перераспределение участка 389 и земель	5518	0
142	3	Здравоохранение	Перераспределение участка 397 и земель	2575	0
143	3	Магазины, гостиничное обслуживание	Перераспределение участка 350 и земель	15892	0
144	3	Объекты торговли (торговые центры, торгово-развлекательные центры (комплексы))	Перераспределение участка 982 и земель	15260	0
145	3	Магазин	Перераспределение участка 441 и земель	639	0
146	3	Озеленённые территории общего пользования	Перераспределение участка 40 и земель	1467	0
147	3	Озеленённые территории общего пользования	Перераспределение участка 42 и земель	514	0
148	3	Магазин	Перераспределение участка 393 и земель	480	0
149	4	Объекты торговли (торговые центры, торгово-развлекательные центры)	Перераспределение участка 507 и земель	10005	0

№ участка	№ элемента	Вид разрешенного использования*	Способ образования***	Площадь проектная, кв.м.	Обременение сервитут, кв.м.
1	2	3	3	4	5
		(комплексы)			
150	4	Объекты торговли (торговые центры, торгово-развлекательные центры (комплексы))	Перераспределение участка 1029 и земель	2047	0
151	4	Обслуживание автотранспорта	Перераспределение участка 1027 и земель	4363	0
152	4	Среднеэтажная жилая застройка	Перераспределение участка 478 и земель	5187	0
153	4	Коммунальное обслуживание	Перераспределение участка 531 и земель	14785	0
154	4	Объекты торговли (торговые центры, торгово-развлекательные центры (комплексы))	Перераспределение участка 501 и земель	2674	0
155	4	Среднеэтажная жилая застройка	Перераспределение участка 511 и земель	3340	0
156	4	Озелененные территории общего пользования	Образование из неразграниченных территорий	36474	0
157	4	Магазин	Перераспределение участка 502 и земель	6308	0
158	4	Магазины	Перераспределение участка 1028 и земель	1544	0
159	4	Коммунальное обслуживание	Перераспределение участка 37 и земель	94	0
160	4	Магазин	Перераспределение участка 466 и земель	7985	0
161	4	Здравоохранение	Перераспределение участка 526 и земель	13504	0
162	4	Магазины	Перераспределение участка 512 и земель	2334	0
163	4	Магазины	Перераспределение участка 509 и земель	5172	0
164	4	Магазины	Перераспределение участка 537 и земель	1324	0
165	5	Предпринимательство	Перераспределение участка 577 и земель	8	0
166	5	Коммунальное обслуживание	Перераспределение участка 47 и земель	99	0
167	5	Магазины	Перераспределение участка 544 и земель	3520	0
168	5	Среднеэтажная жилая застройка	Перераспределение участка 52 и земель	4702	0
169	5	Среднеэтажная жилая застройка	Перераспределение участка 552 и земель	20019	267
170	5	Среднеэтажная жилая застройка	Перераспределение участка 562 и земель	660	0
171	5	Улично-дорожная сеть	Перераспределение участка 56 и земель	600	0
172	5	Среднеэтажная жилая застройка	Перераспределение участка 57 и земель	4936	0
173	5	Среднеэтажная жилая застройка	Перераспределение участка 59 и земель	8402	0
174	5	Многоэтажная жилая застройка	Перераспределение участка 549 и земель	3531	0
175	5	Озелененные территории общего пользования	Перераспределение участка 60 и земель	2969	0
176	5	Озелененные территории общего пользования	Образование из неразграниченных территорий	8138	0
177	5	Дошкольное, начальное и среднее общее образование	Перераспределение участка 66 и земель	9672	0
178	5	Улично-дорожная сеть	Перераспределение участка 68 и земель	315	0
179	5	Среднеэтажная жилая застройка	Перераспределение участка 564 и земель	8369	0
180	5	Среднеэтажная жилая застройка, многоэтажная жилая застройка	Перераспределение участка 563 и земель	3853	0
181	5	Среднеэтажная жилая застройка	Перераспределение участка 558 и земель	158	0
182	5	Озелененные территории общего пользования	Перераспределение участка 77 и земель	2086	0
183	5	Коммунальное обслуживание	Перераспределение участка 79 и земель	104	0
184	5	Улично-дорожная сеть	Перераспределение участка 80 и земель	424	0
185	5	Среднеэтажная жилая застройка	Перераспределение участка 570 и земель	18181	0

№ участка	№ элемента	Вид разрешенного использования*	Способ образования***	Площадь проектная, кв.м.	Обременение сервитут, кв.м.
1	2	3	3	4	5
186	5	Дошкольное, начальное и среднее общее образование	Перераспределение участка 587 и земель	22299	0
187	5	Среднеэтажная жилая застройка, многоэтажная жилая застройка	Перераспределение участка 83 и земель	2245	0
188	5	Магазины	Перераспределение участка 560 и земель	1420	0
189	5	Среднеэтажная жилая застройка	Перераспределение участка 84 и земель	4594	0
190	5	Магазины	Перераспределение участка 559 и земель	278	0
191	5	Улично-дорожная сеть	Перераспределение участка 85 и земель	2677	0
192	5	Магазины	Перераспределение участка 561 и земель	190	0
193	5	Улично-дорожная сеть	Образование из неразграниченных территорий	8320	0
194	5	Магазины	Перераспределение участка 543 и земель	673	0
195	5	Среднеэтажная жилая застройка, многоэтажная жилая застройка	Перераспределение участка 554 и земель	3638	0
196	5	Магазины	Перераспределение участка 550 и земель	473	0
197	5	Магазины	Перераспределение участка 571 и земель	243	0
198	5	Магазины	Перераспределение участка 573 и земель	103	0
199	5	Среднеэтажная жилая застройка, многоэтажная жилая застройка	Перераспределение участка 87 и земель	10506	0
200	5	Территории общего пользования	Перераспределение участка 88 и земель	1225	0
201	5	Среднеэтажная жилая застройка	Перераспределение участка 89 и земель	4991	0
202	5	Среднеэтажная жилая застройка, многоэтажная жилая застройка	Перераспределение участка 90 и земель	9594	0
203	5	Коммунальное обслуживание	Перераспределение участка 92 и земель	111	0
204	5	Коммунальное обслуживание	Перераспределение участка 579 и земель	2003	0
205	5	Коммунальное обслуживание	Перераспределение участка 93 и земель	574	0
206	5	Многоэтажная жилая застройка	Перераспределение участка 94 и земель	5132	0
207	5	Улично-дорожная сеть	Образование из неразграниченных территорий	10334	0
208	5	Среднеэтажная жилая застройка	Перераспределение участка 95 и земель	6825	0
209	5	Среднеэтажная жилая застройка	Перераспределение участка 585 и земель	3565	0
210	5	Улично-дорожная сеть	Перераспределение участка 96 и земель	456	0
211	5	Улично-дорожная сеть	Перераспределение участка 97 и земель	1967	0
212	5	Среднеэтажная жилая застройка	Перераспределение участка 548 и земель	715	0
213	5	Среднеэтажная жилая застройка, многоэтажная жилая застройка	Перераспределение участка 98 и земель	9222	0
214	5	Магазины	Перераспределение участка 575 и земель	3843	0
215	5	Обслуживание автотранспорта	Перераспределение участка 546 и земель	7435	0
216	5	Среднеэтажная жилая застройка, многоэтажная жилая застройка	Перераспределение участка 99 и земель	4662	0
217	5	Коммунальное обслуживание	Перераспределение участка 100 и земель	285	0
218	5	Среднеэтажная жилая застройка, многоэтажная жилая застройка	Перераспределение участка 103 и земель	4522	0
219	5	Среднеэтажная жилая застройка	Перераспределение участка 104 и земель	5450	0
220	5	Среднеэтажная жилая застройка, многоэтажная жилая застройка	Перераспределение участка 106 и земель	3608	0
221	5	Улично-дорожная сеть	Перераспределение участка 108 и земель	3279	0
222	5	Магазины	Перераспределение участка 547 и земель	1733	0

№ участка	№ элемента	Вид разрешенного использования*	Способ образования***	Площадь проектная, кв.м.	Обременение сервитут, кв.м.
1	2	3	3	4	5
223	5	Среднеэтажная жилая застройка	Перераспределение участка 566 и земель	8643	0
224	5	Улично-дорожная сеть	Перераспределение участка 113 и земель	734	0
225	5	Среднеэтажная жилая застройка	Перераспределение участка 112 и земель	3236	0
226	5	Среднеэтажная жилая застройка, многоэтажная жилая застройка	Перераспределение участка 568 и земель	3203	0
227	5	Среднеэтажная жилая застройка, многоэтажная жилая застройка	Перераспределение участка 118 и земель	9042	0
228	5	Дошкольное, начальное и среднее общее образование	Перераспределение участка 120 и земель	17925	0
229	5	Дошкольное, начальное и среднее общее образование	Перераспределение участка 588 и земель	5885	0
230	5	Среднеэтажная жилая застройка, многоэтажная жилая застройка	Перераспределение участка 122 и земель	7550	0
231	5	Озелененные территории общего пользования	Перераспределение участка 123 и земель	7067	0
232	5	Среднеэтажная жилая застройка	Перераспределение участка 124 и земель	3929	0
233	5	Озелененные территории общего пользования	Перераспределение участка 126 и земель	1622	0
234	5	Улично-дорожная сеть	Перераспределение участка 127 и земель	2234	0
235	5	Улично-дорожная сеть	Перераспределение участка 128 и земель	807	0
236	5	Улично-дорожная сеть	Перераспределение участка 129 и земель	785	0
237	5	Среднеэтажная жилая застройка	Перераспределение участка 130 и земель	3823	0
238	5	Среднеэтажная жилая застройка	Перераспределение участка 131 и земель	2876	0
239	5	Обслуживание автотранспорта	Перераспределение участка 132 и земель	1866	0
240	5	Среднеэтажная жилая застройка	Перераспределение участка 133 и земель	2625	0
241	5	Среднеэтажная жилая застройка, многоэтажная жилая застройка	Перераспределение участка 134 и земель	4025	0
242	5	Среднеэтажная жилая застройка, многоэтажная жилая застройка	Перераспределение участка 135 и земель	6150	0
243	5	Улично-дорожная сеть	Перераспределение участка 136 и земель	439	0
244	5	Предпринимательство	Перераспределение участка 586 и земель	30	0
245	5	Обслуживание автотранспорта	Перераспределение участка 555 и земель	6290	0
246	5	Среднеэтажная жилая застройка	Перераспределение участка 137 и земель	3968	0
247	5	Среднеэтажная жилая застройка	Перераспределение участка 589 и земель	524	0
248	5	Среднеэтажная жилая застройка	Перераспределение участка 556 и земель	249	0
249	5	Среднеэтажная жилая застройка, многоэтажная жилая застройка	Перераспределение участка 551 и земель	3204	0
250	5	Среднеэтажная жилая застройка, многоэтажная жилая застройка	Перераспределение участка 138 и земель	4258	0
251	5	Улично-дорожная сеть	Перераспределение участка 139 и земель	629	0
252	5	Среднеэтажная жилая застройка, многоэтажная жилая застройка	Перераспределение участка 141 и земель	4318	0
253	5	Предпринимательство	Перераспределение участка 583 и земель	21	0
254	5	Предпринимательство	Перераспределение участка 580 и земель	11	0
255	5	Улично-дорожная сеть	Перераспределение участка 144 и земель	159	0
256	5	Среднеэтажная жилая застройка, многоэтажная жилая застройка	Перераспределение участка 147 и земель	898	0
257	5	Предпринимательство	Перераспределение участка 582 и земель	16	0
258	6	Среднеэтажная жилая застройка, многоэтажная жилая застройка	Перераспределение участка 39 и земель	1365	0

№ участка	№ элемента	Вид разрешенного использования*	Способ образования***	Площадь проектная, кв.м.	Обременение сервитут, кв.м.
1	2	3	3	4	5
259	6	Среднеэтажная жилая застройка	Перераспределение участка 636 и земель	263	0
260	6	Среднеэтажная жилая застройка, многоэтажная жилая застройка	Перераспределение участка 624 и земель	1138	0
261	6	Среднеэтажная жилая застройка	Перераспределение участка 590 и земель	452	0
262	6	Среднеэтажная жилая застройка, многоэтажная жилая застройка	Перераспределение участка 41 и земель	1881	0
263	6	Магазины	Перераспределение участка 642 и земель	766	0
264	6	Магазины	Перераспределение участка 644 и земель	262	0
265	6	Среднеэтажная жилая застройка	Перераспределение участка 632 и земель	2682	0
266	6	Среднеэтажная жилая застройка	Перераспределение участка 1042 и земель	263	0
267	6	Среднеэтажная жилая застройка, многоэтажная жилая застройка	Перераспределение участка 43 и земель	2607	0
268	6	Среднеэтажная жилая застройка	Перераспределение участка 595 и земель	10341	0
269	6	Озелененные территории общего пользования	Перераспределение участка 44 и земель	1092	0
270	6	Улично-дорожная сеть	Перераспределение участка 45 и земель	1443	0
271	6	Улично-дорожная сеть	Перераспределение участка 46 и земель	743	0
272	6	Среднеэтажная жилая застройка, многоэтажная жилая застройка	Перераспределение участка 48 и земель	4012	0
273	6	Среднеэтажная жилая застройка	Перераспределение участка 49 и земель	3929	0
274	6	Среднеэтажная жилая застройка	Перераспределение участка 50 и земель	3228	0
275	6	Коммунальное обслуживание	Перераспределение участка 51 и земель	168	0
276	6	Территории общего пользования	Перераспределение участка 53 и земель	1781	0
277	6	Среднеэтажная жилая застройка	Перераспределение участка 635 и земель	155	0
278	6	Среднеэтажная жилая застройка, многоэтажная жилая застройка	Перераспределение участка 55 и земель	1259	0
279	6	Среднеэтажная жилая застройка	Перераспределение участка 54 и земель	3222	0
280	6	Среднеэтажная жилая застройка	Перераспределение участка 651 и земель	80	0
281	6	Среднеэтажная жилая застройка, многоэтажная жилая застройка	Перераспределение участка 58 и земель	1500	0
282	6	Улично-дорожная сеть	Образование из неразграниченных территорий	4783	0
283	6	Среднеэтажная жилая застройка	Перераспределение участка 647 и земель	8022	0
284	6	Улично-дорожная сеть	Образование из неразграниченных территорий	1540	0
285	6	Среднеэтажная жилая застройка	Перераспределение участка 61 и земель	4040	0
286	6	Среднеэтажная жилая застройка	Перераспределение участка 62 и земель	276	0
287	6	Улично-дорожная сеть	Образование из неразграниченных территорий	4868	0
288	6	Среднеэтажная жилая застройка	Перераспределение участка 63 и земель	603	0
289	6	Среднеэтажная жилая застройка	Перераспределение участка 64 и земель	1770	0
290	6	Среднеэтажная жилая застройка	Перераспределение участка 65 и земель	4419	0
291	6	Среднеэтажная жилая застройка	Перераспределение участка 614 и земель	5066	0
292	6	Деловое управление	Перераспределение участка 654 и земель	904	0
293	6	Среднеэтажная жилая застройка	Перераспределение участка 67 и земель	877	0
294	6	Среднеэтажная жилая застройка	Перераспределение участка 601 и земель	222	0
295	6	Среднеэтажная жилая застройка	Перераспределение участка 69 и земель	4609	0
296	6	Деловое управление	Перераспределение участка 645 и земель	717	0

№ участка	№ элемента	Вид разрешенного использования*	Способ образования***	Площадь проектная, кв.м.	Обременение сервитут, кв.м.
1	2	3	3	4	5
297	6	Коммунальное обслуживание	Перераспределение участка 70 и земель	66	0
298	6	Улично-дорожная сеть	Перераспределение участка 71 и земель	669	0
299	6	Улично-дорожная сеть	Перераспределение участка 72 и земель	1114	0
300	6	Спорт	Перераспределение участка 73 и земель	3080	0
301	6	Улично-дорожная сеть	Перераспределение участка 74 и земель	294	0
302	6	Среднеэтажная жилая застройка	Перераспределение участка 75 и земель	2031	0
303	6	Улично-дорожная сеть	Перераспределение участка 76 и земель	377	0
304	6	Среднеэтажная жилая застройка	Перераспределение участка 630 и земель	500	0
305	6	Среднеэтажная жилая застройка	Перераспределение участка 622 и земель	2151	321
306	6	Среднеэтажная жилая застройка	Перераспределение участка 78 и земель	2304	0
307	6	Среднеэтажная жилая застройка	Перераспределение участка 633 и земель	2590	0
308	6	Среднеэтажная жилая застройка	Перераспределение участка 81 и земель	2938	0
309	6	Среднеэтажная жилая застройка	Перераспределение участка 615 и земель	5815	0
310	6	Среднеэтажная жилая застройка	Перераспределение участка 82 и земель	4052	0
311	6	Среднеэтажная жилая застройка	Перераспределение участка 618 и земель	1153	0
312	6	Среднеэтажная жилая застройка	Перераспределение участка 1018 и земель	1420	0
313	6	Улично-дорожная сеть	Образование из неразграниченных территорий	786	0
314	6	Предпринимательство	Перераспределение участка 649 и земель	30	0
315	6	Предпринимательство	Перераспределение участка 643 и земель	53	0
316	6	Среднеэтажная жилая застройка	Перераспределение участка 86 и земель	932	0
317	6	Улично-дорожная сеть	Перераспределение участка 1019 и земель	4078	0
318	6	Магазины	Перераспределение участка 1017 и земель	973	0
319	6	Амбулаторно-поликлиническое обслуживание	Перераспределение участка 653 и земель	1145	0
320	6	Многоэтажная жилая застройка	Образование из неразграниченных территорий	2162	0
321	6	Многоэтажная жилая застройка	Перераспределение участка 1012 и земель	3226	0
322	6	Многоэтажная жилая застройка	Образование из неразграниченных территорий	992	0
323	6	Озелененные территории общего пользования	Перераспределение участка 626 и земель	15352	0
324	6	Магазины	Перераспределение участка 1010 и земель	2879	0
325	6	Коммунальное обслуживание	Перераспределение участка 91 и земель	96	0
326	6	Озелененные территории общего пользования	Образование из неразграниченных территорий	5974	0
327	6	Многоэтажная жилая застройка	Перераспределение участка 1011 и земель	3909	0
328	6	Улично-дорожная сеть	Образование из неразграниченных территорий	843	0
329	6	Многоэтажная жилая застройка	Перераспределение участка 1009 и земель	5253	0
330	6	Улично-дорожная сеть	Образование из неразграниченных территорий	3414	0
331	6	Дошкольное, начальное и среднее общее образование	Перераспределение участка 1013 и земель	10883	0
332	6	Магазины	Перераспределение участка 593 и земель	3870	0
333	6	Многоэтажная жилая застройка	Образование из неразграниченных территорий	3045	0
334	6	Многоэтажная жилая застройка	Образование из неразграниченных территорий	2123	0
335	6	Улично-дорожная сеть	Образование из неразграниченных территорий	274	0

№ участка	№ элемента	Вид разрешенного использования*	Способ образования***	Площадь проектная, кв.м.	Обременение сервитут, кв.м.
1	2	3	3	4	5
336	6	Улично-дорожная сеть	Перераспределение участка 1015 и земель	4407	0
337	6	Деловое управление	Перераспределение участка 591 и земель	294	0
338	6	Среднеэтажная жилая застройка	Перераспределение участка 629 и земель	3718	0
339	6	Среднеэтажная жилая застройка	Перераспределение участка 648 и земель	26	0
340	6	Среднеэтажная жилая застройка	Перераспределение участка 606 и земель	1693	0
341	6	Среднеэтажная жилая застройка	Перераспределение участка 640 и земель	116	0
342	6	Озелененные территории общего пользования	Образование из неразграниченных территорий	2529	0
343	6	Среднеэтажная жилая застройка	Перераспределение участка 101 и земель	3287	270
344	6	Среднеэтажная жилая застройка	Перераспределение участка 102 и земель	1381	0
345	6	Среднеэтажная жилая застройка	Перераспределение участка 1016 и земель	1535	0
346	6	Среднеэтажная жилая застройка	Перераспределение участка 105 и земель	1915	0
347	6	Среднеэтажная жилая застройка	Перераспределение участка 107 и земель	171	0
348	6	Среднеэтажная жилая застройка	Перераспределение участка 109 и земель	1984	0
349	6	Коммунальное обслуживание	Перераспределение участка 110 и земель	91	0
350	6	Дошкольное, начальное и среднее общее образование	Перераспределение участка 646 и земель	9767	0
351	6	Среднеэтажная жилая застройка	Перераспределение участка 111 и земель	3990	0
352	6	Среднеэтажная жилая застройка	Перераспределение участка 604 и земель	3394	0
353	6	Территории общего пользования	Перераспределение участка 114 и земель	6666	0
354	6	Среднеэтажная жилая застройка	Перераспределение участка 656 и земель	1056	0
355	6	Среднеэтажная жилая застройка	Перераспределение участка 115 и земель	1398	0
356	6	Среднеэтажная жилая застройка	Перераспределение участка 116 и земель	1292	0
357	6	Среднеэтажная жилая застройка	Перераспределение участка 117 и земель	2077	0
358	6	Среднеэтажная жилая застройка	Перераспределение участка 119 и земель	4169	0
359	6	Среднеэтажная жилая застройка	Перераспределение участка 597 и земель	403	0
360	6	Среднеэтажная жилая застройка	Перераспределение участка 592 и земель	488	0
361	6	Среднеэтажная жилая застройка	Перераспределение участка 121 и земель	3578	0
362	6	Среднеэтажная жилая застройка	Перераспределение участка 125 и земель	1844	0
363	6	Улично-дорожная сеть	Перераспределение участка 1014 и земель	6210	0
364	6	Среднеэтажная жилая застройка	Перераспределение участка 10 и земель	444	0
365	6	Обслуживание автотранспорта	Перераспределение участка 611 и земель	3953	0
366	6	Обслуживание автотранспорта	Перераспределение участка 612 и земель	3172	0
367	6	Обслуживание автотранспорта	Перераспределение участка 599 и земель	4762	0
368	6	Обслуживание автотранспорта	Перераспределение участка 594 и земель	1173	0
369	6	Обслуживание автотранспорта	Перераспределение участка 608 и земель	2793	0
370	6	Обслуживание автотранспорта	Перераспределение участка 607 и земель	972	0
371	6	Обслуживание автотранспорта	Перераспределение участка 627 и земель	6631	0
372	6	Обслуживание автотранспорта	Перераспределение участка 609 и земель	2718	0
373	6	Объекты торговли (торговые центры, торгово-развлекательные центры (комплексы))	Перераспределение участка 620 и земель	9550	0
374	7	Магазины	Перераспределение участка 699 и земель	346	0



№ участка	№ элемента	Вид разрешенного использования*	Способ образования***	Площадь проектная, кв.м.	Обременение сервитут, кв.м.
1	2	3	3	4	5
375	7	Среднеэтажная жилая застройка	Перераспределение участка 149 и земель	4392	0
376	7	Магазины	Перераспределение участка 670 и земель	736	0
377	7	Среднеэтажная жилая застройка	Перераспределение участка 674 и земель	190	0
378	7	Среднеэтажная жилая застройка	Перераспределение участка 152 и земель	4764	0
379	7	Улично-дорожная сеть	Перераспределение участка 154 и земель	373	0
380	7	Магазины	Перераспределение участка 692 и земель	108	0
381	7	Магазины	Перераспределение участка 687 и земель	61	0
382	7	Многоэтажная жилая застройка	Перераспределение участка 156 и земель	6516	0
383	7	Улично-дорожная сеть	Перераспределение участка 157 и земель	212	0
384	7	Среднеэтажная жилая застройка	Перераспределение участка 158 и земель	3143	0
385	7	Среднеэтажная жилая застройка	Перераспределение участка 159 и земель	2812	0
386	7	Многоэтажная жилая застройка	Перераспределение участка 682 и земель	3464	0
387	7	Магазины	Перераспределение участка 689 и земель	17	0
388	7	Озелененные территории общего пользования	Перераспределение участка 685 и земель	1805	0
389	7	Магазины	Перераспределение участка 665 и земель	3250	0
390	7	Улично-дорожная сеть	Образование из неразграниченных территорий	2650	0
391	7	Многоэтажная жилая застройка	Перераспределение участка 161 и земель	4840	0
392	7	Дошкольное, начальное и среднее общее образование	Перераспределение участка 1008 и земель	9060	0
393	7	Среднеэтажная жилая застройка	Перераспределение участка 163 и земель	123	0
394	7	Среднеэтажная жилая застройка	Перераспределение участка 165 и земель	5444	0
395	7	Многоэтажная жилая застройка	Перераспределение участка 167 и земель	3678	0
396	7	Многоэтажная жилая застройка	Перераспределение участка 168 и земель	4443	0
397	7	Улично-дорожная сеть	Перераспределение участка 169 и земель	6196	0
398	7	Коммунальное обслуживание, бытовое обслуживание	Перераспределение участка 170 и земель	347	0
399	7	Гостиничное обслуживание	Перераспределение участка 660 и земель	4991	0
400	7	Магазины	Перераспределение участка 172 и земель	151	0
401	7	Территории общего пользования	Перераспределение участка 171 и земель	2401	0
402	7	Среднеэтажная жилая застройка	Перераспределение участка 173 и земель	3671	0
403	7	Коммунальное обслуживание	Перераспределение участка 174 и земель	277	0
404	7	Коммунальное обслуживание, бытовое обслуживание	Перераспределение участка 669 и земель	112	0
405	7	Магазины	Перераспределение участка 672 и земель	587	0
406	7	Гостиничное обслуживание	Перераспределение участка 673 и земель	1607	0
407	7	Коммунальное обслуживание	Перераспределение участка 176 и земель	94	0
408	7	Коммунальное обслуживание, бытовое обслуживание	Перераспределение участка 657 и земель	651	0
409	7	Коммунальное обслуживание, бытовое обслуживание	Перераспределение участка 177 и земель	671	0
410	7	Среднеэтажная жилая застройка	Перераспределение участка 178 и земель	5181	0
411	7	Среднеэтажная жилая застройка	Перераспределение участка 179 и земель	6717	0
412	7	Коммунальное обслуживание, бытовое обслуживание	Перераспределение участка 659 и земель	684	0

№ участка	№ элемента	Вид разрешенного использования*	Способ образования***	Площадь проектная, кв.м.	Обременение сервитут, кв.м.
1	2	3	3	4	5
413	7	Магазины	Перераспределение участка 679 и земель	1292	0
414	7	Магазины	Перераспределение участка 678 и земель	959	0
415	7	Среднеэтажная жилая застройка	Перераспределение участка 181 и земель	6477	0
416	7	Озелененные территории общего пользования	Перераспределение участка 182 и земель	847	0
417	7	Озелененные территории общего пользования	Образование из незграниценных территорий	812	0
418	7	Среднеэтажная жилая застройка	Перераспределение участка 183 и земель	3310	0
419	7	Среднеэтажная жилая застройка	Перераспределение участка 185 и земель	3109	0
420	7	Улично-дорожная сеть	Перераспределение участка 186 и земель	1109	0
421	7	Среднеэтажная жилая застройка	Перераспределение участка 686 и земель	5204	0
422	7	Среднеэтажная жилая застройка	Перераспределение участка 675 и земель	8508	0
423	7	Среднеэтажная жилая застройка	Перераспределение участка 189 и земель	3420	0
424	7	Среднеэтажная жилая застройка	Перераспределение участка 190 и земель	2398	0
425	7	Среднеэтажная жилая застройка	Перераспределение участка 191 и земель	5022	0
426	7	Коммунальное обслуживание	Перераспределение участка 192 и земель	95	0
427	7	Дошкольное, начальное и среднее общее образование	Перераспределение участка 696 и земель	28471	0
428	7	Улично-дорожная сеть	Перераспределение участка 196 и земель	1219	0
429	7	Среднеэтажная жилая застройка	Перераспределение участка 688 и земель	1197	0
430	7	Улично-дорожная сеть	Перераспределение участка 198 и земель	1010	0
431	7	Среднеэтажная жилая застройка	Перераспределение участка 200 и земель	2861	0
432	7	Озелененные территории общего пользования	Перераспределение участка 201 и земель	3617	0
433	7	Дошкольное, начальное и среднее общее образование	Перераспределение участка 693 и земель	11658	0
434	7	Среднеэтажная жилая застройка	Перераспределение участка 202 и земель	1701	0
435	7	Среднеэтажная жилая застройка	Перераспределение участка 1035 и земель	5197	0
436	7	Территории общего пользования	Перераспределение участка 205 и земель	4737	0
437	7	Коммунальное обслуживание	Перераспределение участка 207 и земель	91	0
438	7	Среднеэтажная жилая застройка	Перераспределение участка 208 и земель	2108	0
439	7	Среднеэтажная жилая застройка	Перераспределение участка 210 и земель	2833	0
440	7	Среднеэтажная жилая застройка	Перераспределение участка 677 и земель	1818	0
441	7	Спорт	Перераспределение участка 662 и земель	4676	0
442	7	Среднеэтажная жилая застройка	Перераспределение участка 211 и земель	3348	0
443	7	Спорт	Перераспределение участка 663 и земель	4699	0
444	7	Среднеэтажная жилая застройка	Перераспределение участка 212 и земель	4570	0
445	7	Среднеэтажная жилая застройка	Перераспределение участка 213 и земель	2891	0
446	7	Коммунальное обслуживание	Перераспределение участка 668 и земель	47	0
447	7	Магазины	Перераспределение участка 658 и земель	707	0
448	7	Среднеэтажная жилая застройка	Перераспределение участка 676 и земель	4199	436
449	7	Общественное питание	Перераспределение участка 666 и земель	447	0
450	7	Среднеэтажная жилая застройка	Перераспределение участка 680 и земель	4191	174
451	7	Магазины	Перераспределение участка 667 и земель	306	0

№ участка	№ элемента	Вид разрешенного использования*	Способ образования***	Площадь проектная, кв.м.	Обременение сервитут, кв.м.
1	2	3	3	4	5
452	7	Среднеэтажная жилая застройка	Перераспределение участка 220 и земель	1765	0
453	7	Магазины	Перераспределение участка 690 и земель	1109	0
454	7	Предпринимательство	Перераспределение участка 697 и земель	64	0
455	8	Озелененные территории общего пользования	Перераспределение участка 140 и земель	1012	0
456	8	Индивидуальная жилая застройка	Перераспределение участка 142 и земель	889	0
457	8	Общественное питание	Перераспределение участка 1039 и земель	766	139
458	8	Улично-дорожная сеть	Перераспределение участка 143 и земель	2198	0
459	8	Озелененные территории общего пользования	Образование из неразграниченных территорий	1295	0
460	8	Многоэтажная жилая застройка	Перераспределение участка 846 и земель	4313	0
461	8	Среднее и высшее профессиональное образование	Перераспределение участка 1032 и земель	2301	0
462	8	Многоэтажная жилая застройка	Перераспределение участка 145 и земель	1885	0
463	8	Индивидуальная жилая застройка	Перераспределение участка 146 и земель	696	0
464	8	Индивидуальная жилая застройка	Перераспределение участка 148 и земель	916	0
465	8	Озелененные территории общего пользования	Перераспределение участка 150 и земель	1474	0
466	8	Индивидуальная жилая застройка	Перераспределение участка 151 и земель	624	0
467	8	Многоэтажная жилая застройка	Перераспределение участка 153 и земель	3879	0
468	8	Индивидуальная жилая застройка	Перераспределение участка 757 и земель	1044	0
469	8	Многоэтажная жилая застройка	Перераспределение участка 845 и земель	1265	0
470	8	Улично-дорожная сеть	Перераспределение участка 155 и земель	5540	0
471	8	Многоэтажная жилая застройка	Перераспределение участка 847 и земель	10680	0
472	8	Культурное развитие	Перераспределение участка 863 и земель	667	0
473	8	Многоэтажная жилая застройка	Перераспределение участка 868 и земель	2050	0
474	8	Многоэтажная жилая застройка	Перераспределение участка 858 и земель	1007	0
475	8	Многоэтажная жилая застройка	Перераспределение участка 160 и земель	3058	0
476	8	Коммунальное обслуживание	Перераспределение участка 761 и земель	40	0
477	8	Коммунальное обслуживание	Перераспределение участка 162 и земель	193	0
478	8	Улично-дорожная сеть	Перераспределение участка 164 и земель	413	0
479	8	Многоэтажная жилая застройка	Перераспределение участка 166 и земель	2250	0
480	8	Улично-дорожная сеть	Образование из неразграниченных территорий	3128	0
481	8	Многоэтажная жилая застройка	Перераспределение участка 1007 и земель	2404	0
482	8	Многоэтажная жилая застройка	Перераспределение участка 175 и земель	3917	0
483	8	Многоэтажная жилая застройка	Перераспределение участка 760 и земель	3233	0
484	8	Улично-дорожная сеть	Перераспределение участка 180 и земель	655	0
485	8	Многоэтажная жилая застройка	Перераспределение участка 786 и земель	2733	0
486	8	Индивидуальная жилая застройка	Перераспределение участка 843 и земель	992	0
487	8	Многоэтажная жилая застройка	Перераспределение участка 821 и земель	2178	0
488	8	Индивидуальная жилая застройка	Перераспределение участка 872 и земель	1963	0
489	8	Индивидуальная жилая застройка	Перераспределение участка 865 и земель	2092	0
490	8	Индивидуальная жилая застройка	Перераспределение участка 857 и земель	514	0

№ участка	№ элемента	Вид разрешенного использования*	Способ образования***	Площадь проектная, кв.м.	Обременение сервитут, кв.м.
1	2	3	3	4	5
491	8	Многоэтажная жилая застройка	Перераспределение участка 777 и земель	5457	516
492	8	Индивидуальная жилая застройка	Перераспределение участка 184 и земель	423	0
493	8	Индивидуальная жилая застройка	Перераспределение участка 793 и земель	383	0
494	8	Многоэтажная жилая застройка	Перераспределение участка 826 и земель	1127	0
495	8	Индивидуальная жилая застройка	Перераспределение участка 849 и земель	572	0
496	8	Индивидуальная жилая застройка	Перераспределение участка 818 и земель	505	0
497	8	Индивидуальная жилая застройка	Перераспределение участка 187 и земель	436	0
498	8	Индивидуальная жилая застройка	Перераспределение участка 851 и земель	713	0
499	8	Индивидуальная жилая застройка	Перераспределение участка 817 и земель	730	0
500	8	Индивидуальная жилая застройка	Перераспределение участка 188 и земель	407	0
501	8	Индивидуальная жилая застройка	Перераспределение участка 825 и земель	497	0
502	8	Многоэтажная жилая застройка	Перераспределение участка 848 и земель	4781	0
503	8	Озелененные территории общего пользования	Перераспределение участка 291 и земель	2549	0
504	8	Индивидуальная жилая застройка	Перераспределение участка 852 и земель	506	0
505	8	Индивидуальная жилая застройка	Перераспределение участка 844 и земель	341	0
506	8	Территории общего пользования	Перераспределение участка 193 и земель	1620	0
507	8	Территории общего пользования	Образование из незграниценных территорий	4954	0
508	8	Индивидуальная жилая застройка	Перераспределение участка 194 и земель	567	0
509	8	Индивидуальная жилая застройка	Перераспределение участка 195 и земель	655	0
510	8	Индивидуальная жилая застройка	Перераспределение участка 197 и земель	347	0
511	8	Индивидуальная жилая застройка	Перераспределение участка 823 и земель	738	0
512	8	Многоэтажная жилая застройка	Перераспределение участка 1004 и земель	6092	0
513	8	Дошкольное, начальное и среднее общее образование	Перераспределение участка 828 и земель	8336	0
514	8	Улично-дорожная сеть	Образование из незграниценных территорий	1337	0
515	8	Индивидуальная жилая застройка	Перераспределение участка 792 и земель	445	0
516	8	Индивидуальная жилая застройка	Перераспределение участка 791 и земель	469	0
517	8	Индивидуальная жилая застройка	Перераспределение участка 1003 и земель	1574	0
518	8	Индивидуальная жилая застройка	Перераспределение участка 199 и земель	418	0
519	8	Индивидуальная жилая застройка	Перераспределение участка 871 и земель	1480	0
520	8	Индивидуальная жилая застройка	Перераспределение участка 203 и земель	676	0
521	8	Индивидуальная жилая застройка	Перераспределение участка 204 и земель	529	0
522	8	Коммунальное обслуживание	Перераспределение участка 206 и земель	103	0
523	8	Индивидуальная жилая застройка	Перераспределение участка 1002 и земель	1244	0
524	8	Индивидуальная жилая застройка	Перераспределение участка 864 и земель	1402	0
525	8	Многоэтажная жилая застройка	Перераспределение участка 1005 и земель	6595	0
526	8	Малоэтажная жилая застройка	Перераспределение участка 209 и земель	908	0
527	8	Индивидуальная жилая застройка	Перераспределение участка 1001 и земель	379	0
528	8	Малоэтажная жилая застройка	Перераспределение участка 1006 и земель	1176	0
529	8	Многоэтажная жилая застройка	Перераспределение участка 861 и земель	6289	0
530	9	Деловое управление, торговые центры	Перераспределение участка 751 и земель	212	0

№ участка	№ элемента	Вид разрешенного использования*	Способ образования***	Площадь проектная, кв.м.	Обременение сервитут, кв.м.
1	2	3	3	4	5
531	9	Магазины	Перераспределение участка 705 и земель	165	0
532	9	Улично-дорожная сеть	Перераспределение участка 219 и земель	145	0
533	9	Деловое управление, торговые центры	Перераспределение участка 707 и земель	260	0
534	9	Магазины	Перераспределение участка 746 и земель	270	0
535	9	Магазины, общественное питание	Перераспределение участка 718 и земель	655	0
536	9	Магазины, общественное питание	Перераспределение участка 745 и земель	898	0
537	9	Магазины	Перераспределение участка 744 и земель	181	0
538	9	Магазины, общественное питание	Перераспределение участка 711 и земель	390	0
539	9	Магазины	Перераспределение участка 721 и земель	327	0
540	9	Магазины	Перераспределение участка 752 и земель	155	0
541	9	Магазины, общественное питание	Перераспределение участка 703 и земель	624	0
542	9	Деловое управление, торговые центры	Перераспределение участка 725 и земель	2332	0
543	9	Магазины	Перераспределение участка 735 и земель	314	0
544	9	Магазины	Перераспределение участка 708 и земель	82	0
545	9	Многоэтажная жилая застройка	Перераспределение участка 726 и земель	3650	0
546	9	Магазины	Перераспределение участка 1040 и земель	2243	0
547	9	Магазины	Перераспределение участка 720 и земель	167	0
548	9	Объекты торговли (торговые центры, торгово-развлекательные центры (комплексы))	Перераспределение участка 727 и земель	1194	0
549	9	Магазины	Перераспределение участка 754 и земель	145	0
550	9	Улично-дорожная сеть	Перераспределение участка 231 и земель	409	0
551	9	Объекты торговли (торговые центры, торгово-развлекательные центры (комплексы))	Перераспределение участка 715 и земель	2799	0
552	9	Территории общего пользования	Перераспределение участка 233 и земель	2674	0
553	9	Многоэтажная жилая застройка	Перераспределение участка 234 и земель	4347	0
554	9	Многоэтажная жилая застройка	Перераспределение участка 235 и земель	5661	0
555	9	Многоэтажная жилая застройка	Перераспределение участка 236 и земель	5263	0
556	9	Многоэтажная жилая застройка	Перераспределение участка 238 и земель	6365	0
557	9	Многоэтажная жилая застройка	Перераспределение участка 719 и земель	3760	0
558	9	Улично-дорожная сеть	Перераспределение участка 1033 и земель	1161	0
559	9	Спорт	Перераспределение участка 712 и земель	1403	0
560	9	Озелененные территории общего пользования	Перераспределение участка 241 и земель	1250	0
561	9	Коммунальное обслуживание	Перераспределение участка 242 и земель	357	0
562	9	Многоэтажная жилая застройка	Перераспределение участка 243 и земель	3542	0
563	9	Коммунальное обслуживание	Перераспределение участка 245 и земель	3932	0
564	9	Коммунальное обслуживание	Перераспределение участка 739 и земель	326	0
565	9	Многоэтажная жилая застройка	Перераспределение участка 248 и земель	3930	0
566	9	Коммунальное обслуживание	Перераспределение участка 709 и земель	1137	0
567	9	Многоэтажная жилая застройка	Перераспределение участка 252 и земель	3588	0
568	9	Улично-дорожная сеть	Перераспределение участка 253 и земель	718	0

№ участка	№ элемента	Вид разрешенного использования*	Способ образования***	Площадь проектная, кв.м.	Обременение сервитут, кв.м.
1	2	3	3	4	5
569	9	Улично-дорожная сеть	Перераспределение участка 254 и земель	607	0
570	9	Многоэтажная жилая застройка	Перераспределение участка 255 и земель	3812	0
571	9	Многоэтажная жилая застройка	Перераспределение участка 256 и земель	1919	0
572	9	Многоэтажная жилая застройка	Перераспределение участка 755 и земель	2280	0
573	9	Многоэтажная жилая застройка	Перераспределение участка 756 и земель	190	0
574	9	Многоэтажная жилая застройка	Перераспределение участка 259 и земель	4777	0
575	9	Улично-дорожная сеть	Перераспределение участка 260 и земель	243	0
576	9	Дошкольное, начальное и среднее общее образование	Перераспределение участка 706 и земель	13156	0
577	9	Улично-дорожная сеть	Перераспределение участка 261 и земель	8691	0
578	9	Дошкольное, начальное и среднее общее образование	Перераспределение участка 710 и земель	11567	0
579	9	Многоэтажная жилая застройка	Перераспределение участка 732 и земель	2907	0
580	9	Дошкольное, начальное и среднее общее образование	Перераспределение участка 736 и земель	26070	0
581	9	Улично-дорожная сеть	Перераспределение участка 262 и земель	1369	0
582	9	Многоэтажная жилая застройка	Перераспределение участка 740 и земель	2336	0
583	9	Территории общего пользования	Перераспределение участка 263 и земель	2153	0
584	9	Среднеэтажная жилая застройка	Перераспределение участка 264 и земель	4303	0
585	9	Среднеэтажная жилая застройка	Перераспределение участка 265 и земель	3217	0
586	9	Многоэтажная жилая застройка	Перераспределение участка 753 и земель	256	0
587	9	Многоэтажная жилая застройка	Перераспределение участка 266 и земель	3079	0
588	9	Многоэтажная жилая застройка	Перераспределение участка 749 и земель	495	0
589	9	Среднеэтажная жилая застройка	Перераспределение участка 267 и земель	2693	0
590	9	Улично-дорожная сеть	Перераспределение участка 268 и земель	880	0
591	9	Улично-дорожная сеть	Перераспределение участка 270 и земель	236	0
592	9	Многоэтажная жилая застройка	Перераспределение участка 269 и земель	3455	0
593	9	Среднеэтажная жилая застройка	Перераспределение участка 271 и земель	4672	0
594	9	Многоэтажная жилая застройка	Перераспределение участка 272 и земель	3042	0
595	9	Коммунальное обслуживание	Перераспределение участка 273 и земель	127	0
596	9	Среднеэтажная жилая застройка	Перераспределение участка 731 и земель	3302	0
597	9	Улично-дорожная сеть	Образование из незарегистрированных территорий	5765	0
598	9	Многоэтажная жилая застройка	Перераспределение участка 274 и земель	1971	0
599	9	Коммунальное обслуживание	Перераспределение участка 738 и земель	55	0
600	9	Коммунальное обслуживание	Перераспределение участка 704 и земель	118	0
601	9	Магазины	Перераспределение участка 748 и земель	3362	0
602	9	Общественное питание	Перераспределение участка 713 и земель	491	0
603	9	Многоэтажная жилая застройка	Перераспределение участка 743 и земель	409	0
604	9	Улично-дорожная сеть	Перераспределение участка 275 и земель	591	0
605	9	Многоэтажная жилая застройка	Перераспределение участка 276 и земель	2716	0
606	9	Здравоохранение	Перераспределение участка 728 и земель	17921	0
607	9	Многоэтажная жилая застройка	Перераспределение участка 724 и земель	3889	0
608	9	Здравоохранение	Перераспределение участка 733 и земель	19922	0

№ участка	№ элемента	Вид разрешенного использования*	Способ образования***	Площадь проектная, кв.м.	Обременение сервитут, кв.м.
1	2	3	3	4	5
609	9	Многоэтажная жилая застройка	Перераспределение участка 714 и земель	4303	0
610	9	Здравоохранение	Перераспределение участка 716 и земель	5235	0
611	9	Многоэтажная жилая застройка	Перераспределение участка 277 и земель	2415	0
612	9	Многоэтажная жилая застройка	Перераспределение участка 278 и земель	2461	0
613	9	Улично-дорожная сеть	Перераспределение участка 279 и земель	1439	0
614	9	Многоэтажная жилая застройка	Перераспределение участка 280 и земель	3130	0
615	9	Многоэтажная жилая застройка	Перераспределение участка 281 и земель	2725	0
616	9	Магазины	Перераспределение участка 722 и земель	423	0
617	10	Индивидуальная жилая застройка	Перераспределение участка 776 и земель	1449	0
618	10	Индивидуальная жилая застройка	Перераспределение участка 214 и земель	1214	0
619	10	Индивидуальная жилая застройка	Перераспределение участка 764 и земель	494	0
620	10	Многоэтажная жилая застройка	Перераспределение участка 11 и земель	429	0
621	10	Улично-дорожная сеть	Перераспределение участка 215 и земель	232	0
622	10	Многоэтажная жилая застройка	Перераспределение участка 822 и земель	1266	0
623	10	Индивидуальная жилая застройка, блокированная жилая застройка	Перераспределение участка 859 и земель	736	0
624	10	Многоэтажная жилая застройка	Перераспределение участка 778 и земель	311	0
625	10	Индивидуальная жилая застройка, блокированная жилая застройка	Перераспределение участка 216 и земель	569	0
626	10	Многоэтажная жилая застройка	Перераспределение участка 809 и земель	2818	0
627	10	Многоэтажная жилая застройка	Перераспределение участка 217 и земель	2686	0
628	10	Многоэтажная жилая застройка	Перераспределение участка 218 и земель	2365	0
629	10	Индивидуальная жилая застройка, блокированная жилая застройка	Перераспределение участка 860 и земель	749	0
630	10	Индивидуальная жилая застройка, блокированная жилая застройка	Перераспределение участка 221 и земель	583	0
631	10	Озелененные территории общего пользования	Перераспределение участка 773 и земель	4165	0
632	10	Территории общего пользования	Перераспределение участка 222 и земель	1941	0
633	10	Улично-дорожная сеть	Перераспределение участка 223 и земель	607	0
634	10	Индивидуальная жилая застройка, блокированная жилая застройка	Перераспределение участка 819 и земель	764	0
635	10	Индивидуальная жилая застройка, блокированная жилая застройка	Перераспределение участка 850 и земель	835	0
636	10	Коммунальное обслуживание	Перераспределение участка 839 и земель	259	0
637	10	Индивидуальная жилая застройка, блокированная жилая застройка	Перераспределение участка 225 и земель	476	0
638	10	Многоэтажная жилая застройка	Перераспределение участка 224 и земель	2347	0
639	10	Многоэтажная жилая застройка	Перераспределение участка 226 и земель	897	0
640	10	Индивидуальная жилая застройка, блокированная жилая застройка	Перераспределение участка 227 и земель	572	0
641	10	Территории общего пользования	Перераспределение участка 228 и земель	202	0
642	10	Улично-дорожная сеть	Перераспределение участка 229 и земель	1465	0
643	10	Среднеэтажная жилая застройка	Перераспределение участка 999 и земель	928	0
644	10	Территории общего пользования	Перераспределение участка 230 и земель	2130	0
645	10	Многоэтажная жилая застройка	Перераспределение участка 767 и земель	1915	0

№ участка	№ элемента	Вид разрешенного использования*	Способ образования***	Площадь проектная, кв.м.	Обременение сервитут, кв.м.
1	2	3	3	4	5
646	10	Индивидуальная жилая застройка, блокированная жилая застройка	Перераспределение участка 813 и земель	649	0
647	10	Индивидуальная жилая застройка, блокированная жилая застройка	Перераспределение участка 827 и земель	730	0
648	10	Озелененные территории общего пользования	Перераспределение участка 232 и земель	2702	0
649	10	Индивидуальная жилая застройка, блокированная жилая застройка	Перераспределение участка 854 и земель	756	0
650	10	Среднеэтажная жилая застройка	Перераспределение участка 1000 и земель	4034	0
651	10	Индивидуальная жилая застройка, блокированная жилая застройка	Перераспределение участка 237 и земель	547	0
652	10	Блокированная жилая застройка	Перераспределение участка 812 и земель	395	0
653	10	Улично-дорожная сеть	Образование из незграниченных территорий	4323	0
654	10	Блокированная жилая застройка	Перераспределение участка 842 и земель	614	0
655	10	Среднеэтажная жилая застройка	Перераспределение участка 239 и земель	4550	0
656	10	Предпринимательство	Перераспределение участка 800 и земель	47	0
657	10	Индивидуальная жилая застройка, блокированная жилая застройка	Перераспределение участка 853 и земель	501	0
658	10	Индивидуальная жилая застройка, блокированная жилая застройка	Перераспределение участка 240 и земель	605	0
659	10	Индивидуальная жилая застройка	Перераспределение участка 779 и земель	1362	0
660	10	Индивидуальная жилая застройка, блокированная жилая застройка	Перераспределение участка 244 и земель	363	0
661	10	Улично-дорожная сеть	Образование из незграниченных территорий	4429	0
662	10	Индивидуальная жилая застройка	Перераспределение участка 824 и земель	879	0
663	10	Среднеэтажная жилая застройка	Перераспределение участка 998 и земель	931	0
664	10	Гостиничное обслуживание	Перераспределение участка 820 и земель	641	0
665	10	Индивидуальная жилая застройка, блокированная жилая застройка	Перераспределение участка 246 и земель	354	0
666	10	Коммунальное обслуживание	Перераспределение участка 247 и земель	79	0
667	10	Индивидуальная жилая застройка, блокированная жилая застройка	Перераспределение участка 249 и земель	319	0
668	10	Территории общего пользования	Перераспределение участка 250 и земель	850	0
669	10	Территории общего пользования	Перераспределение участка 251 и земель	3434	0
670	10	Индивидуальная жилая застройка	Перераспределение участка 797 и земель	1848	0
671	10	Индивидуальная жилая застройка	Перераспределение участка 771 и земель	1201	0
672	10	Среднеэтажная жилая застройка	Перераспределение участка 787 и земель	970	0
673	10	Индивидуальная жилая застройка	Перераспределение участка 799 и земель	745	0
674	10	Дошкольное, начальное и среднее общее образование	Перераспределение участка 1034 и земель	6644	0
675	10	Среднеэтажная жилая застройка	Перераспределение участка 794 и земель	2600	0
676	10	Индивидуальная жилая застройка	Перераспределение участка 814 и земель	730	0
677	10	Индивидуальная жилая застройка	Перераспределение участка 1038 и земель	676	0
678	10	Индивидуальная жилая застройка	Перераспределение участка 772 и земель	1378	0
679	10	Индивидуальная жилая застройка	Перераспределение участка 798 и земель	1978	0
680	10	Среднеэтажная жилая застройка	Перераспределение участка 257 и земель	609	0
681	10	Улично-дорожная сеть	Перераспределение участка 258 и земель	256	0
682	10	Индивидуальная жилая застройка	Перераспределение участка 816 и земель	2260	0



№ участка	№ элемента	Вид разрешенного использования*	Способ образования***	Площадь проектная, кв.м.	Обременение сервитут, кв.м.
1	2	3	3	4	5
683	10	Индивидуальная жилая застройка	Перераспределение участка 770 и земель	1487	0
684	10	Индивидуальная жилая застройка	Перераспределение участка 766 и земель	1102	0
685	10	Многоэтажная жилая застройка	Перераспределение участка 808 и земель	2643	0
686	10	Индивидуальная жилая застройка	Перераспределение участка 769 и земель	1025	0
687	10	Индивидуальная жилая застройка	Перераспределение участка 795 и земель	1107	0
688	10	Многоэтажная жилая застройка	Перераспределение участка 867 и земель	1422	0
689	10	Индивидуальная жилая застройка	Перераспределение участка 782 и земель	1055	0
690	10	Индивидуальная жилая застройка	Перераспределение участка 796 и земель	1964	0
691	10	Многоэтажная жилая застройка	Перераспределение участка 801 и земель	3483	178
692	10	Индивидуальная жилая застройка	Перераспределение участка 784 и земель	904	0
693	10	Индивидуальная жилая застройка	Перераспределение участка 785 и земель	1165	0
694	10	Индивидуальная жилая застройка	Перераспределение участка 765 и земель	979	0
695	10	Индивидуальная жилая застройка	Перераспределение участка 783 и земель	1461	0
696	10	Многоэтажная жилая застройка	Перераспределение участка 805 и земель	2033	0
697	10	Индивидуальная жилая застройка	Перераспределение участка 762 и земель	1968	0
698	10	Многоэтажная жилая застройка	Перераспределение участка 803 и земель	3450	0
699	10	Многоэтажная жилая застройка	Перераспределение участка 832 и земель	1809	0
700	10	Многоэтажная жилая застройка	Перераспределение участка 811 и земель	12435	0
701	10	Многоэтажная жилая застройка	Перераспределение участка 830 и земель	2996	0
702	10	Многоэтажная жилая застройка	Перераспределение участка 841 и земель	2277	0
703	10	Здравоохранение	Перераспределение участка 870 и земель	22287	0
704	10	Улично-дорожная сеть	Образование из незграниченных территорий	8212	0
705	10	Многоэтажная жилая застройка	Образование из незграниченных территорий	2707	0
706	10	Многоэтажная жилая застройка	Перераспределение участка 834 и земель	3262	0
707	10	Многоэтажная жилая застройка	Перераспределение участка 835 и земель	4866	0
708	10	Многоэтажная жилая застройка	Перераспределение участка 837 и земель	17682	0
709	11	Обслуживание автотранспорта	Перераспределение участка 298 и земель	5742	0
710	11	Озелененные территории общего пользования	Образование из незграниченных территорий	5887	0
711	11	Религиозное использование	Перераспределение участка 299 и земель	7763	0
712	11	Здравоохранение	Перераспределение участка 308 и земель	33778	0
713	11	Здравоохранение	Перераспределение участка 317 и земель	64015	0
714	12	Коммунальное обслуживание	Перераспределение участка 322 и земель	3002	0
715	12	Озелененные территории общего пользования	Перераспределение участка 323 и земель	88277	0
716	12	Коммунальное обслуживание	Перераспределение участка 324 и земель	2167	0
717	12	Улично-дорожная сеть	Перераспределение участка 343 и земель	8149	0
718	12	Среднеэтажная жилая застройка	Перераспределение участка 326 и земель	39270	0
719	13	Дошкольное образование	Перераспределение участка 328 и земель	14443	0
720	13	Озелененные территории общего пользования	Перераспределение участка 327 и земель	16983	0
721	13	Коммунальное обслуживание	Перераспределение участка 335 и земель	14654	0
722	13	Индивидуальная жилая застройка	Перераспределение участка 995 и земель	1107	0

№ участка	№ элемента	Вид разрешенного использования*	Способ образования***	Площадь проектная, кв.м.	Обременение сервитут, кв.м.
1	2	3	3	4	5
723	13	Индивидуальная жилая застройка	Перераспределение участка 344 и земель	995	0
724	13	Территории общего пользования	Перераспределение участка 336 и земель	3236	0
725	13	Индивидуальная жилая застройка	Перераспределение участка 294 и земель	1758	0
726	13	Индивидуальная жилая застройка	Перераспределение участка 340 и земель	1097	0
727	13	Территории общего пользования	Перераспределение участка 282 и земель	594	0
728	13	Индивидуальная жилая застройка	Перераспределение участка 295 и земель	1098	0
729	13	Индивидуальная жилая застройка	Перераспределение участка 303 и земель	2127	0
730	13	Индивидуальная жилая застройка	Перераспределение участка 296 и земель	1134	0
731	13	Начальное и среднее общее образование	Перераспределение участка 338 и земель	43838	0
732	13	Озелененные территории общего пользования	Перераспределение участка 283 и земель	3023	0
733	13	Озелененные территории общего пользования	Перераспределение участка 330 и земель	28641	0
734	13	Спорт	Перераспределение участка 307 и земель	3884	0
735	13	Дошкольное образование	Перераспределение участка 310 и земель	4306	0
736	13	Озелененные территории общего пользования	Перераспределение участка 284 и земель	7227	0
737	13	Обеспечение обороны и безопасности	Перераспределение участка 332 и земель	88740	0
738	14	Улично-дорожная сеть	Образование из неразграниченных территорий	26183	0
739	14	Улично-дорожная сеть	Перераспределение участка 996 и земель	172921	0
740	14	Улично-дорожная сеть	Образование из неразграниченных территорий	15512	0
741	14	Улично-дорожная сеть	Перераспределение участка 1025 и земель	19039	0
742	14	Улично-дорожная сеть	Перераспределение участка 983 и земель	45078	0
743	14	Улично-дорожная сеть	Перераспределение участка 989 и земель	324160	0
744	14	Улично-дорожная сеть	Перераспределение участка 1023 и земель	126642	0
745	14	Улично-дорожная сеть	Образование из неразграниченных территорий	43948	0
746	14	Улично-дорожная сеть	Перераспределение участка 1020 и земель	31819	0
747	14	Улично-дорожная сеть	Перераспределение участка 1022 и земель	26577	0
748	14	Улично-дорожная сеть	Образование из неразграниченных территорий	4868	0
749	14	Улично-дорожная сеть	Перераспределение участка 1021 и земель	69169	0
750	14	Улично-дорожная сеть	Перераспределение участка 990 и земель	7257	0
751	14	Улично-дорожная сеть	Образование из неразграниченных территорий	15136	0
752	14	Улично-дорожная сеть	Перераспределение участка 997 и земель	53545	0
753	14	Улично-дорожная сеть	Перераспределение участка 993 и земель	10190	0
754	14	Улично-дорожная сеть	Образование из неразграниченных территорий	7839	0
755	14	Улично-дорожная сеть	Перераспределение участка 992 и земель	32774	0
756	14	Улично-дорожная сеть	Перераспределение участка 285 и земель	8343	0
757	14	Улично-дорожная сеть	Перераспределение участка 991 и земель	4455	0
758	**	для строительства объекта "Кафедральный Собор Рождества Христова"	Перераспределение участка 879 и земель	12929	0
759	**	под территорию автотранспортного хозяйства	Перераспределение участка 873 и земель	2420	0
760	**	Под иными объектами специального назначения	Перераспределение участка 877 и земель	10632	0

№ участка	№ элемента	Вид разрешенного использования*	Способ образования***	Площадь проектная, кв.м.	Обременение сервитут, кв.м.
1	2	3	3	4	5
761	**	Для объектов жилой застройки	Перераспределение участка 876 и земель	5254	0
762	**	Для размещения ботанических садов	Перераспределение участка 883 и земель	398086	0
763	**	Для размещения научно-исследовательских учреждений	Перераспределение участка 895 и земель	1431	0
764	**	Для иных видов использования, характерных для населённых пунктов	Перераспределение участка 882 и земель	11674	0
765	**	Территории общего пользования	Перераспределение участка 1024 и земель	51344	0
766	**	Для объектов жилой застройки	Перераспределение участка 885 и земель	5544	0
767	**	Для строительства гостиничного комплекса на 520 мест с бизнес-центром	Перераспределение участка 887 и земель	30019	0
768	**	Для иных видов использования, характерных для населённых пунктов	Перераспределение участка 894 и земель	16382	0
769	**	Для размещения объектов культуры	Перераспределение участка 889 и земель	43856	0
770	**	Территории общего пользования	Перераспределение участка 994 и земель	11744	0
771	**	Коммунальное обслуживание	Перераспределение участка 1026 и земель	12147	0

\* Здесь и далее вид разрешенного использования указан в соответствии с Приказом Минэкономразвития России от 01.09.2014 N 540 (ред. от 06.10.2017) "Об утверждении классификатора видов разрешенного использования земельных участков";

\*\* Решение об изменении вида разрешённого использования земельного участка или его изъятии должно приниматься в составе разработки проекта планировки смежной территории;

\*\*\* Условный номер участка указан в соответствии с таблицей 1.

**Нормоконтролер:**

A handwritten signature in blue ink, consisting of several loops and a vertical stroke, positioned to the left of the name.

Кондратьев А.В.