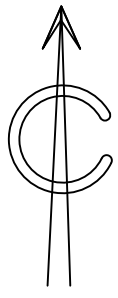





Проект планировки с проектом межевания территории в границах: ул.Ленина - ул.Бумажная - западная и южная границы реки Рогатка

Чертеж планировки территории



Условные графические обозначения:

Границы:

-  - граница территории, в отношении которой подготовлен проект планировки;
-  - красные линии
-  - поверхностные водные объекты;

Зоны планируемого размещения объектов капитального строительства:

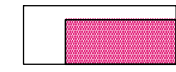
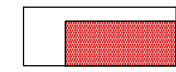
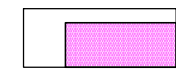
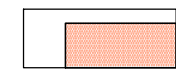
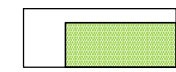
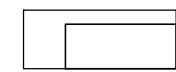
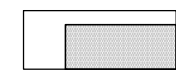
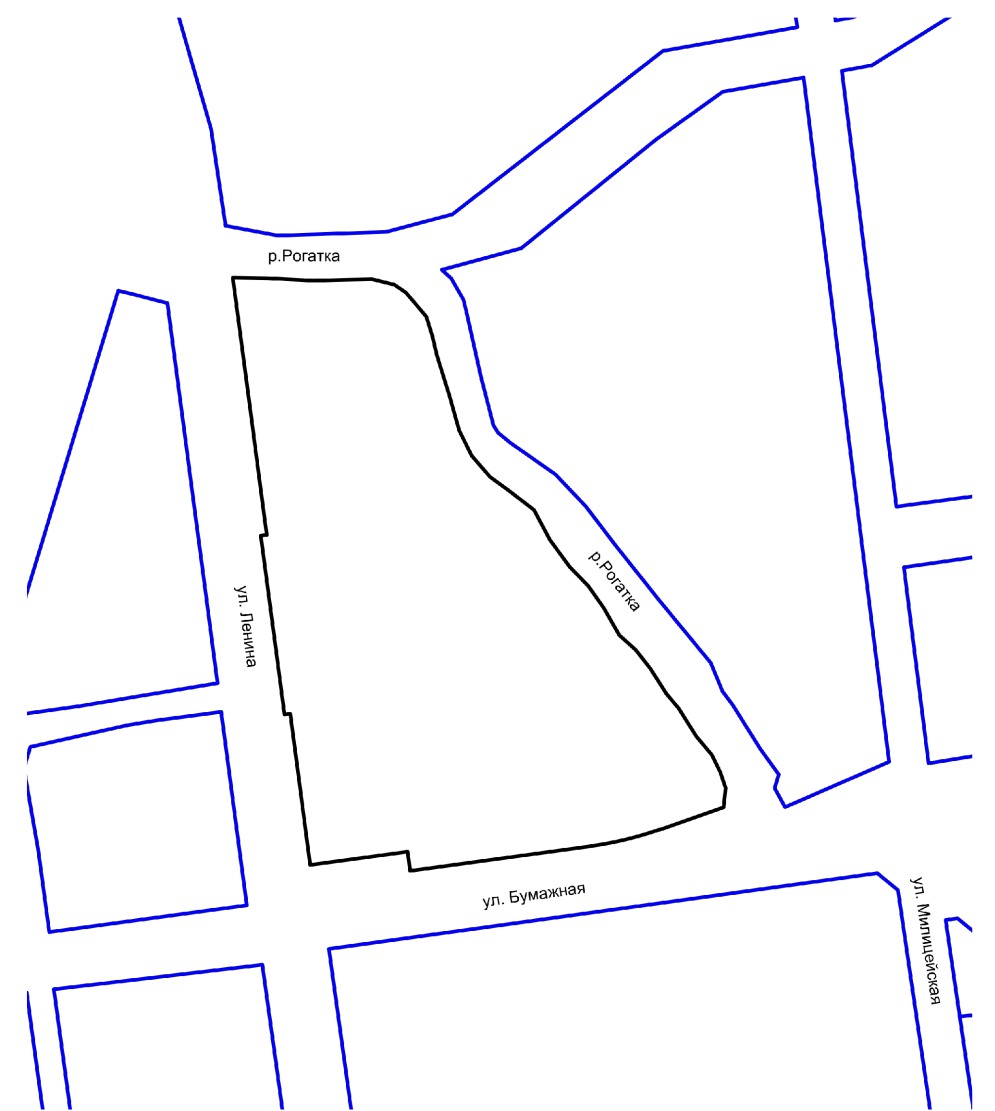

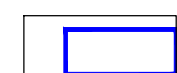
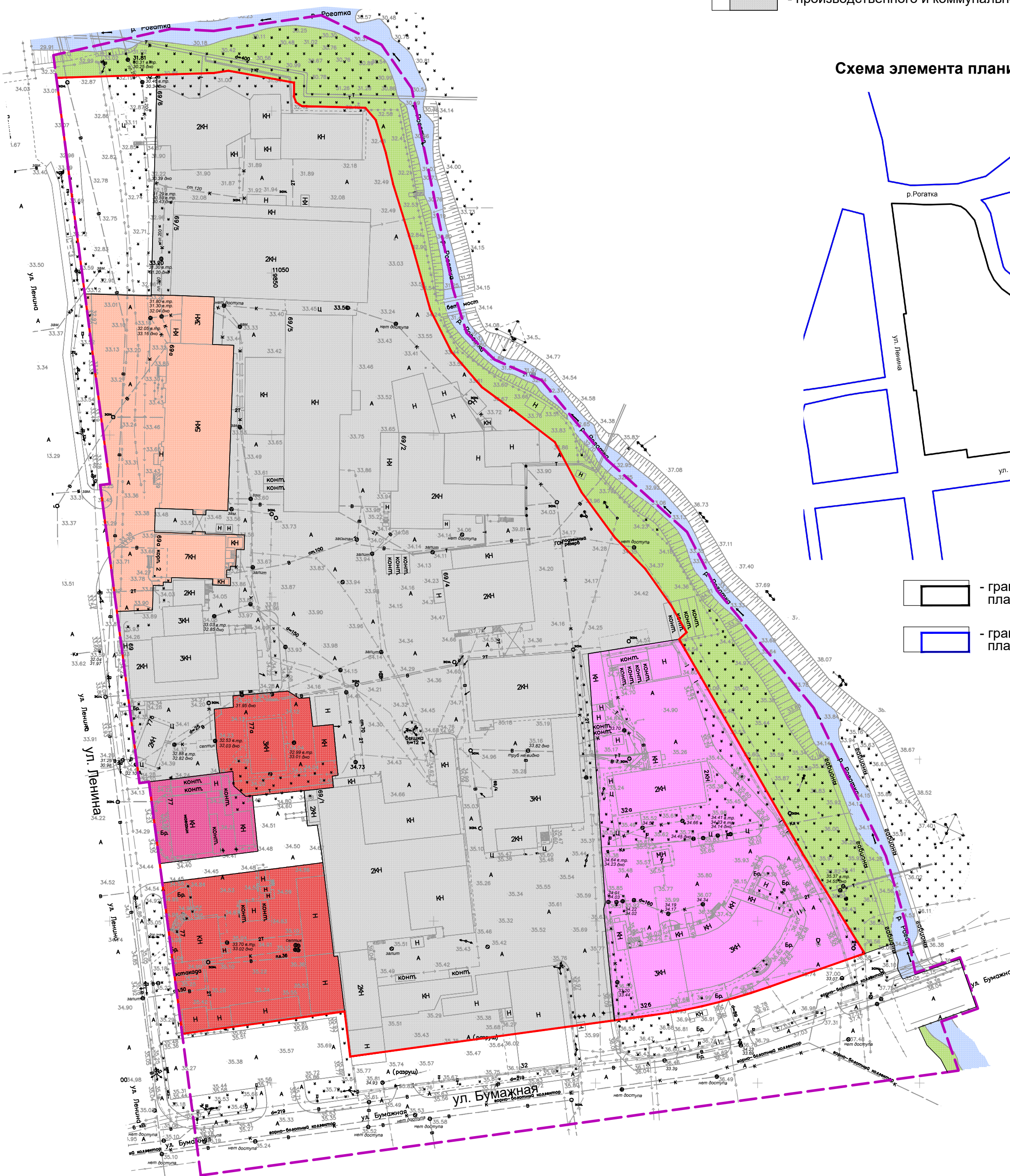
-  - торгового назначения и общественного питания;
-  - административно-делового назначения;
-  - здравоохранения;
-  - социального и коммунально-бытового обслуживания;
-  - зеленых насаждений общего пользования;
-  - улично-дорожной сети;
-  - производственного и коммунально-складского назначения.




Схема элемента планировочной структуры



-  - границы планируемых элементов планировочной структуры
-  - границы существующих элементов планировочной структуры



М 1:1000

					65-11.02-2022-ППТ				
					Проект планировки с проектом межевания территории в границах: ул.Ленина - ул.Бумажная - западная и южная границы реки Рогатка				
Изм.	Кол.уч.	Лист	№ док.	Подп.	Дата				
ГИП		Елисеевко А.Ю.			2022				
						Утверждаемая часть	Стадия	Лист	Листов
							пп	2	
						Чертеж планировки территории	ИП Елисеевко Е.А. г. Южно-Сахалинск		
Разработал	Елисеевко А.Ю.				2022				
Н.контроль	Елисеевко А.Ю.				2022				

Копировал

Формат А2