











Масштаб 1:1 000

Условные обозначения:

- 
- Характерная точка контура земельного участка
- 
- вновь образованная часть границы, сведения о которой достаточны для определения ее местоположения
- 
- Границы земельного участка, сведения о которых содержатся в ЕГРН
- 
- образуемый земельный участок, находящийся в государственности
- 
- Кадастровый номер земельного участка, сведения о котором содержатся в ЕГРН
- 
- ОКС
- 
- Номер кадастрового квартала
- 
- ЗОУИТ