



Индивидуальный предприниматель
РАДА СВЕТЛАНА ЮРЬЕВНА

**Проект межевания территории, предусматривающей
размещение линейного объекта
ул. Города Асахикава на участке от ул. Амурская до
ул. Ленина**

110-05/2019-ПМТ-1

КНИГА № 3

ОСНОВНАЯ ЧАСТЬ ПРОЕКТА МЕЖЕВАНИЯ ТЕРРИТОРИИ
ТЕКСТОВАЯ ЧАСТЬ
ОСНОВНАЯ ЧАСТЬ ПРОЕКТА МЕЖЕВАНИЯ ТЕРРИТОРИИ
ГРАФИЧЕСКАЯ ЧАСТЬ

***г. Южно-Сахалинск
2019 год***

**Проект межевания территории, предусматривающей
размещение линейного объекта
ул. Города Асахикава на участке от ул. Амурская до
ул. Ленина**

110-05/2019-ПМТ-1

КНИГА № 3

ОСНОВНАЯ ЧАСТЬ ПРОЕКТА МЕЖЕВАНИЯ ТЕРРИТОРИИ
ТЕКСТОВАЯ ЧАСТЬ
ОСНОВНАЯ ЧАСТЬ ПРОЕКТА МЕЖЕВАНИЯ ТЕРРИТОРИИ
ГРАФИЧЕСКАЯ ЧАСТЬ

Главный инженер проекта:

Ботин В.А.

Индивидуальный предприниматель:

Рада С.Ю.

2019 год

Состав проекта

№пп	Наименование материалов
Утверждаемая часть проекта планировки территории	
1.	Положение о размещении линейного объекта. Книга 1
2.	Чертеж красных линий - на 1 листе
3.	Чертеж границ зон планируемого размещения линейного объекта - на 1 листе
Материалы по обоснованию проекта планировки территории	
4.	Пояснительная записка. Книга 2
5.	Схема расположения элементов планировочной структуры - на 1 листе
6.	Схема использования территории в период подготовки проекта планировки территории - на 1 листе
7.	Схема организации улично-дорожной сети движения транспорта - на 1 листе
8.	«Схема конструктивных и планировочных решений. Схема вертикальной планировки, инженерной подготовки и инженерной защиты территории. Схема границ зон с особыми условиями использования территории» - на 1 листе
9.	Схема вертикальной планировки, инженерной подготовки и инженерной защиты территории - на 1 листе
Утверждаемая часть проекта межевания территории	
10.	Текстовая часть. Книга 3
12.	Чертеж межевания территории - на 1 листе
13.	Чертеж межевания территории (первый этап) - на 1 листе
14.	Схема границ образуемых земельных участков (первый этап) - на 1 листе
15.	Чертеж межевания территории (второй этап) - на 1 листе
16.	Схема границ образуемых земельных участков (второй этап) - на 1 листе
17.	Чертеж межевания территории (третий этап) - на 1 листе
18.	Схема границ образуемых земельных участков (третий этап) - на 1 листе
Материалы по обоснованию проекта межевания территории	
20.	Пояснительная записка. Книга 4
21.	Чертеж по обоснованию проекта межевания территории - на 1 листе

Содержание

1. Общие положения.....	5
2. Цели и задачи проекта межевания	6
3. Основные проектные решения.....	7

1. ОБЩИЕ ПОЛОЖЕНИЯ

Проект межевания территории, предусматривающий размещение линейного объекта улица Города Асахикава на участке от ул. Амурская до ул. Ленина, разработан на основании проекта планировки территории, предусматривающего размещение данного объекта.

Основанием для разработки проекта межевания территории, предусматривающей размещение линейного объекта, является Постановление администрации города Южно-Сахалинска от 08.04.2019 № 1050-па «О подготовке проекта планировки территории и проекта межевания территории, предусматривающих размещение линейного объекта ул. Города Асахикава на участке от ул. Амурская до ул. Ленина».

Целью выполнения проекта межевания территории является установление границ образуемых и изменяемых земельных участков.

Основными задачами разработки проекта межевания территории по сути своей являются: определение границ образуемых и изменяемых земельных участков.

Документация по межеванию территории подготовлена в соответствии со следующими основными нормативными правовыми актами:

- Градостроительный кодекс Российской Федерации;
- Земельный кодекс Российской Федерации;
- Закон Сахалинской области от 02.04.2007 № 27-ЗО «О градостроительной деятельности на территории Сахалинской области»;
- Региональные нормативы градостроительного проектирования Сахалинской области, утвержденные приказом Министерства строительства Сахалинской области № 60 от 26.10.2015;
- Правила землепользования и застройки на территории городского округа «Город Южно-Сахалинск», утвержденные решением городского собрания города Южно-Сахалинска от 30.01.2013 г. № 744/44-13-4.

Основой для проектирования явились: кадастровый план территории кадастрового квартала по состоянию на 2018 и топографическая съемка М 1:500. Топографическая основа выполнена МКП «Горархитектура» в 2018 году и предоставлена в качестве исходных данных.

Границы образуемых земельных участков выполнены в местной системе координат, принятой для города Южно-Сахалинска.

2. ЦЕЛИ И ЗАДАЧИ ПРОЕКТА МЕЖЕВАНИЯ ТЕРРИТОРИИ

Целью выполнения проекта межевания территории является установление границ образуемых земельных участков, в том числе тех, которые после образования будут отнесены к территориям общего пользования, имуществу общего пользования или в отношении которых планируется резервирование и (изъятие) для государственных и муниципальных нужд.

Основными задачами разработки проекта межевания территории являются обеспечение следующих требований:

- анализ фактического землепользования в границах проектируемой территории;
- определения местоположения границ образуемых и изменяемых земельных участков.

В проекте межевания территории виды разрешенного использования земельных участков приняты строго в соответствии с Приказом Министерства экономического развития от 1 сентября 2014 г. № 540 «Об утверждении классификатора видов разрешенного использования земельных участков».

Согласно сведениям Единого Государственного реестра недвижимости по Сахалинской области, на территории проектирования расположено 6 земельных участков, поставленных на кадастровый учет, частично или полностью попадающих в границы проектирования.

Проектом межевания территории предусматривается:

- сохранение земельных участков, поставленных на государственный кадастровый учет, границы которых соответствуют решениям проекта планировки и не требуют преобразования;
- изменение границ существующих земельных участков, поставленных на кадастровый учет, с учетом установленных в проекте планировки красных линий и зон планируемого размещения объектов капитального строительства;
- определение границ образуемых земельных участков, которые после образования будут относиться к территориям общего пользования;
- определение границ земельных участков, планируемых к изъятию для муниципальных нужд.

Решения проекта межевания предлагается осуществить в три этапа.

3. ОСНОВНЫЕ ПРОЕКТНЫЕ РЕШЕНИЯ

Таблица №1. Перечень и сведения о площади образуемых земельных участков, в том числе возможные способы их образования, вид разрешенного использования образуемых земельных участков (первый этап).

№ Участка на чертеже межевания	Местоположение (адресный ориентир)	Форма собственности	Категория земель	Обеспечение доступа к земельному участку	Статус	Возможные способы образования	Вид разрешенного использования, Код вида, согласно Классификатору (приказ мин.эконом. развития РФ от	Площадь проектная, кв.м
:ЗУЗ	Сахалинская область, г. Южно- Сахалинск	Частная собственность	Земли населенных пунктов	Посредством земель общего пользования	Образуемый	Образование земельного участка путем раздела земельного участка с кадастровым номером 65:01:0703001:95	Для размещения административных зданий	693

Таблица №2. Перечень и сведения о площади образуемых земельных участков, которые будут отнесены к территории общего пользования или имуществу общего пользования, в том числе в отношении которых предполагается резервирование и (или) изъятие для государственных или муниципальных нужд (первый этап).

№ участка на чертеже межевания	Кадастровый номер исходного земельного участка	Вид разрешенного использования исходного земельного участка	Вид разрешенного использования образуемого земельного участка (по классификатору)	Форма собственности исходного земельного участка	Площадь образуемого земельного участка, кв.м	Статус	Способы образования земельных участков	Цели образования земельного участка
:ЗУ 1	-	-	12.0	Собственность публично-правовых образований	1805	Образуемый	Образование земельного участка из земель, находящихся в муниципальной собственности (возможно после снятия границ земельного участка с кадастровым номером 65:01:0703001:558 с единого государственного реестра недвижимости)	Для размещения объекта улично-дорожной сети
:ЗУ 2	65:01:07030 01:95	Для размещения административных зданий	12.0	Частная собственность	363	Изымаемый	Образование земельного участка путем раздела земельного участка с кадастровым номером 65:01:0703001:95 (для последующего изъятия земельного участка)	Изъятие участка для целей перераспределения под линейный объект улично-дорожной сети

:ЗУ 4	65:01:07030 01:140	Для строительства объекта "Администрат ивный комплекс"	12.0	Собственность публично- правовых образований	272	Образуемый	Образование земельного участка путем раздела земельного участка с кадастровым номером 65:01:0703001:140 с сохранением исходного в измененных границах	Образование для целей перераспределен ия под линейный объект улично- дорожной сети
:ЗУ 5	65:01:07030 01:3302	Для стоянок автомобильног о транспорта	12.0	Собственность публично- правовых образований	75	Образуемый	Образование земельного участка путем раздела земельного участка с кадастровым номером 65:01:0703001:3302 с сохранением исходного в измененных границах	Образование для целей перераспределен ия под линейный объект улично- дорожной сети
:ЗУ 6	65:01:07030 01:235	Для размещения объектов торговли	12.0	Собственность публично- правовых образований	73	Образуемый	Образование земельного участка путем раздела земельного участка с кадастровым номером 65:01:0703001:235 с сохранением исходного в измененных границах	Образование для целей перераспределен ия под линейный объект улично- дорожной сети
-	65:01:07030 01:558	Для объектов общественно- делового значения	-	Собственность публично- правовых образований	1277	-	Снятие границ земельного участка с кадастровым номером 65:01:0703001:558 с единого государственного реестра недвижимости	-
-	65:01:07030 01:85	Для размещения объектов торговли	12.0	Частная собственность	108	Изымаемый	Изыятие земельного участка с кадастровым номером 65:01:0703001:85	Изыятие участка для целей перераспределен ия под линейный объект улично- дорожной сети

-	65:01:07030 01:61	Для размещения объектов, характерных для населенных пунктов	12.0	Частная собственность	97	Изымаемый	Изыятие земельного участка с кадастровым номером 65:01:0703001:61	Изыятие участка для целей перераспределения под линейный объект улично-дорожной сети
---	----------------------	---	------	-----------------------	----	-----------	---	--

Таблица №3. Перечень и сведения о площади образуемых земельных участков, которые будут отнесены к территории общего пользования или имуществу общего пользования, в том числе в отношении которых предполагается резервирование и (или) изъятие для государственных или муниципальных нужд (второй этап).

№ участка на чертеже межевания	Кадастровый номер исходного земельного участка	Вид разрешенного использования исходного земельного участка	Вид разрешенного использования образуемого земельного участка (по классификатору)	Форма собственности исходного земельного участка	Площадь образуемого земельного участка, кв.м	Статус	Способы образования земельных участков	Цели образования земельного участка
:ЗУ1	-	-	12.0	Собственность публично-правовых образований	2589	Образуемый	Образование земельного участка путем объединения земельных участков «:ЗУ1», «:ЗУ2», «:ЗУ4», «:ЗУ5», «:ЗУ6», образованных на первом этапе проекта межевания территории	Для размещения объекта улично-дорожной сети

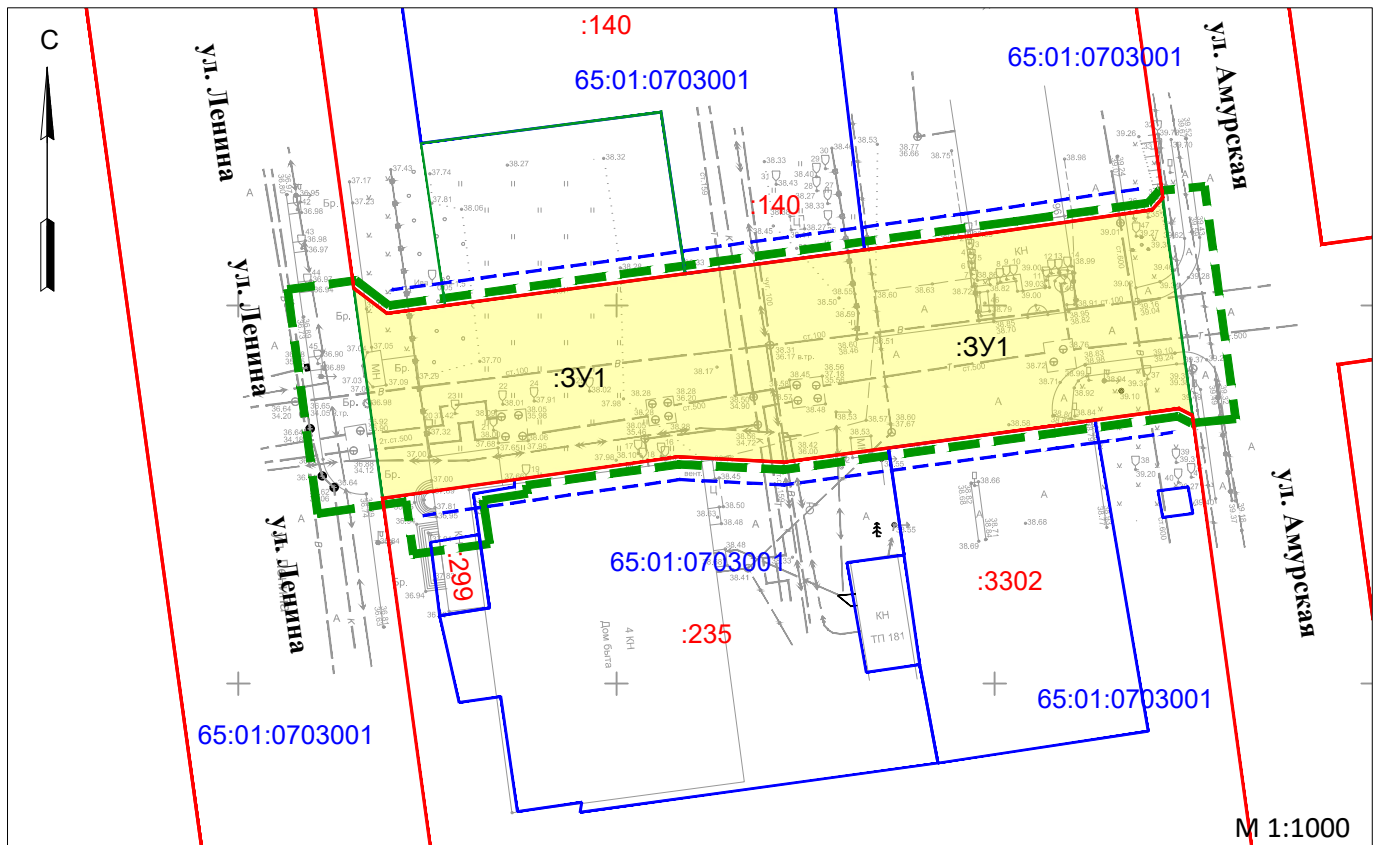
:3У2	65:01:0703001:61	12.0 (после выполнения первого этапа проекта межевания территории)	12.0	Собственность публично-правовых образований	90	Образуемый	Образование земельного участка путем раздела земельного участка с кадастровым номером 65:01:0703001:61, изъятом на первом этапе проекта межевания территории	Образование для целей перераспределения под линейный объект улично-дорожной сети
:3У3	65:01:0703001:61	12.0 (после выполнения первого этапа проекта межевания территории)	12.0	Собственность публично-правовых образований	7	Образуемый (для последующего снятия границ земельного участка с единого государственного реестра недвижимости)	Образование земельного участка путем раздела земельного участка с кадастровым номером 65:01:0703001:61, изъятом на первом этапе проекта межевания территории	Образование (для последующего снятия границ земельного участка с единого государственного реестра недвижимости)
:3У4	65:01:0703001:85	12.0 (после выполнения первого этапа проекта межевания территории)	12.0	Собственность публично-правовых образований	59	Образуемый	Образование земельного участка путем раздела земельного участка с кадастровым номером 65:01:0703001:85, изъятом на первом этапе проекта межевания территории	Образование для целей перераспределения под линейный объект улично-дорожной сети
:3У5	65:01:0703001:85	12.0 (после выполнения первого этапа проекта межевания территории)	12.0	Собственность публично-правовых образований	49	Образуемый (для последующего снятия границ земельного участка с единого государственного реестра недвижимости)	Образование земельного участка путем раздела земельного участка с кадастровым номером 65:01:0703001:85, изъятом на первом этапе проекта межевания территории	Образование (для последующего снятия границ земельного участка с единого государственного реестра недвижимости)

Таблица №4. Перечень и сведения о площади образуемых земельных участков, которые будут отнесены к территории общего пользования или имуществу общего пользования, в том числе в отношении которых предполагается резервирование и (или) изъятие для государственных или муниципальных нужд (третий этап).

№ участка на чертеже межевания	Кадастровый номер исходного земельного участка	Вид разрешенного использования исходного земельного участка	Вид разрешенного использования образуемого земельного участка (по классификатору)	Форма собственности исходного земельного участка	Площадь образуемого земельного участка, кв.м	Статус	Способы образования земельных участков	Цели образования земельного участка
:ЗУ 1	-	-	12.0	Собственность публично-правовых образований	2739	Образуемый	Образование земельного участка путем объединения земельных участков «:ЗУ1», «:ЗУ2», «:ЗУ4», образованных на втором этапе проекта межевания территории	Образование для целей перераспределения под линейный объект улично-дорожной сети

Графическая часть основной части проекта межевания территории

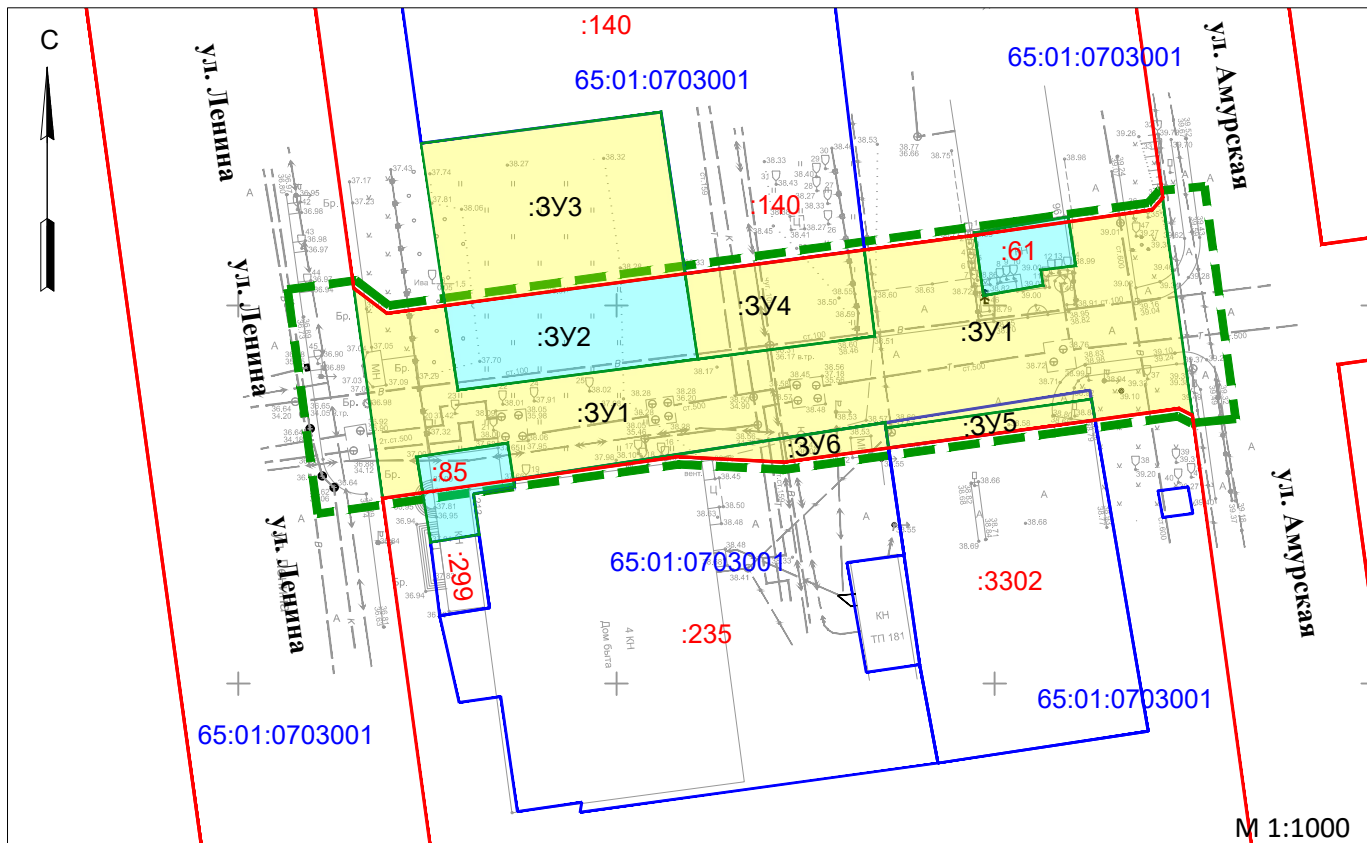
ЧЕРТЕЖ МЕЖЕВАНИЯ ТЕРРИТОРИИ



Условные графические обозначения

№ п/п	Графическое обозначение	Наименование
1		Граница территории в отношении которой осуществляется подготовка проекта межевания территории
2		Красные линии
3		Границы образуемых земельных участков
5	:3У1	Условный номер образуемого земельного участка, в том числе в отношении которого предусматривается резервирование и (или) изъятие для государственных и муниципальных нужд
6	:162	Номера земельных участков, сведения о которых внесены в единый государственный реестр недвижимости
7	65:01:0703001	Номер кадастрового квартала
8		Линия отступа от красных линий в целях определения места допустимого размещения зданий, строений, сооружений

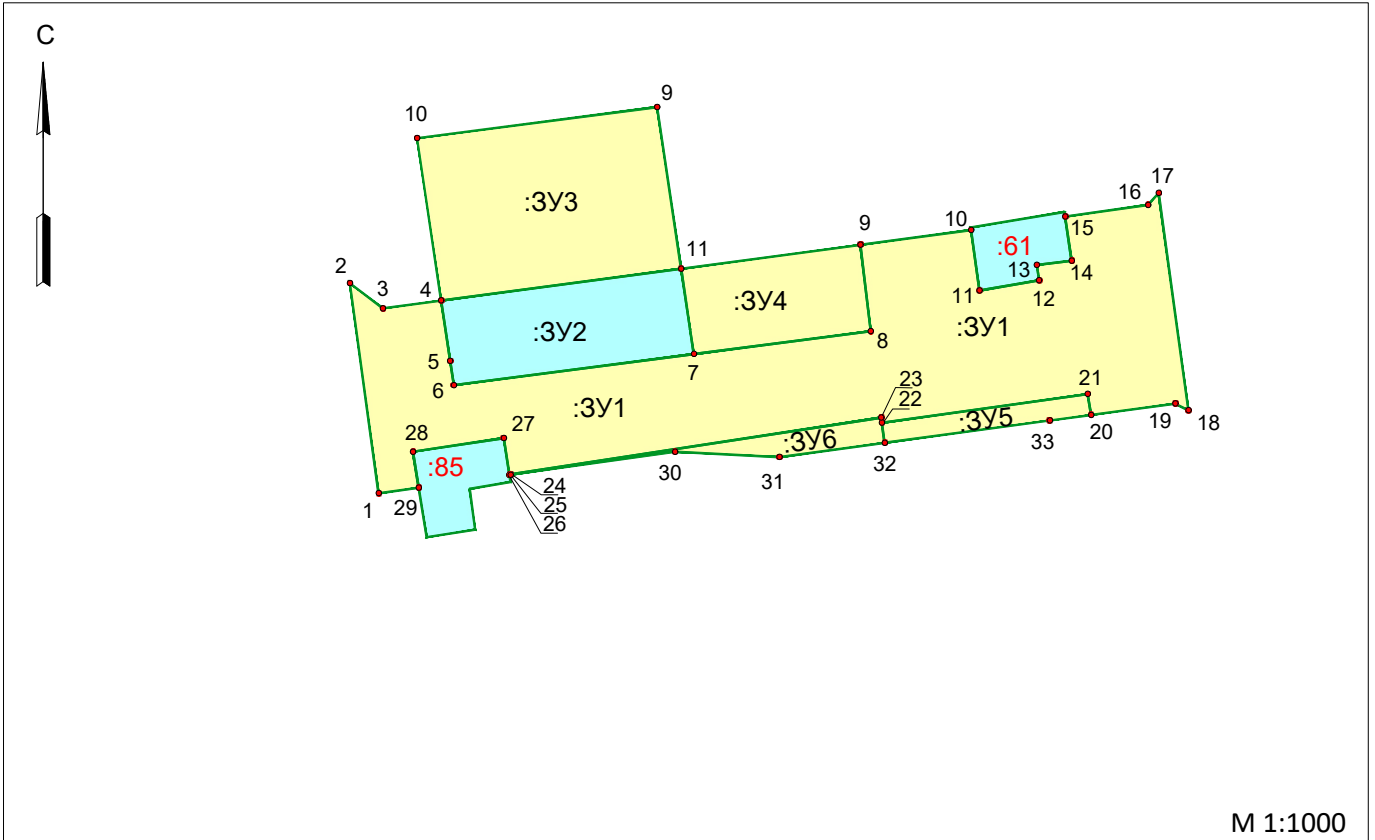
					110-05/2019-ПМТ-1				
					Проект межевания территории, предусматривающей размещение линейного объекта ул. Города Асахикива на участке от ул. Амурская до ул. Ленина				
Изм.	Кол.	Лист	№ док.	Подпись	Дата				
Разраб.		Ботин В.А.				Проект межевания территории Утверждаемая часть	Стадия	Лист	Листов
Проверил		Рада С.Ю.					ПМТ	1	7
Н. контр.		Ботин В.А.				Чертеж межевания территории	ИП Рада С.Ю. г. Южно-Сахалинск		



Условные графические обозначения

№ п/п	Графическое обозначение	Наименование
1		Граница территории в отношении которой осуществляется подготовка проекта межевания территории
2		Красные линии
3		Границы образуемых земельных участков
4		Границы образуемых земельных участков, в отношении которых планируется резервирование и (или) изъятие для государственных и муниципальных нужд
5	:3У2	Условный номер образуемого земельного участка, в том числе в отношении которого предусматривается резервирование и (или) изъятие для государственных и муниципальных нужд
6	:162	Номера земельных участков, сведения о которых внесены в единый государственный реестр недвижимости
7	65:01:0703001	Номер кадастрового квартала

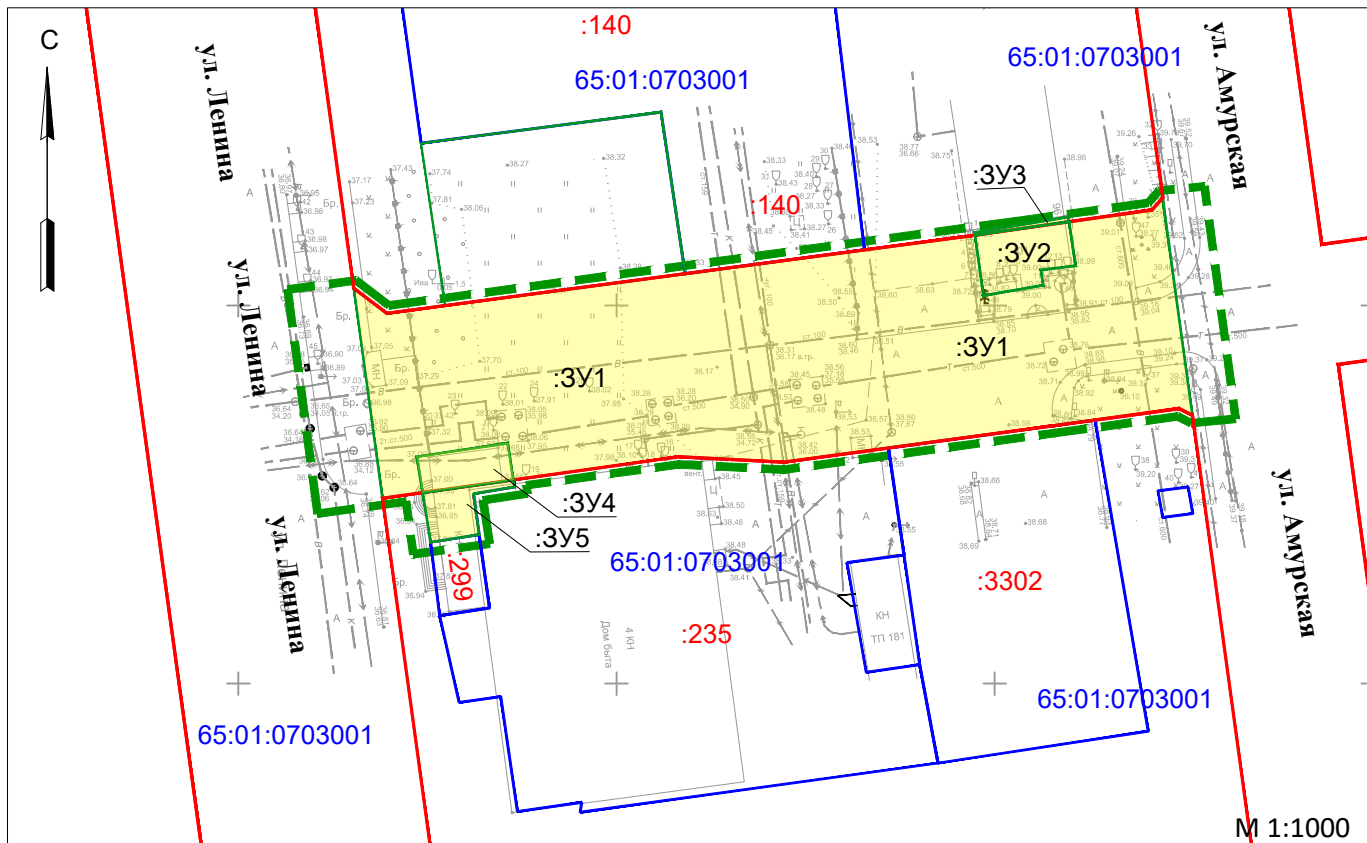
					110-05/2019-ПМТ-1				
					Проект межевания территории, предусматривающей размещение линейного объекта ул. Города Асахикива на участке от ул. Амурская до ул. Ленина				
Изм.	Кол.	Лист	№ док.	Подпись	Дата				
Разраб.		Ботин В.А.				Проект межевания территории Утверждаемая часть	Стадия	Лист	Листов
Проверил		Рада С.Ю.					ПМТ	2	7
Н. контр.		Ботин В.А.				Чертеж межевания территории (первый этап)	ИП Рада С.Ю. г. Южно-Сахалинск		



Условные графические обозначения

№ п/п	Графическое обозначение	Наименование
1		Границы образуемых земельных участков
2		Границы образуемых земельных участков, в отношении которых планируется резервирование и (или) изъятие для государственных и муниципальных нужд
3	:ЗУ2	Условный номер образуемого земельного участка, в том числе в отношении которого предусматривается резервирование и (или) изъятие для государственных и муниципальных нужд
4		Номера поворотных точек границ образуемых земельных участков

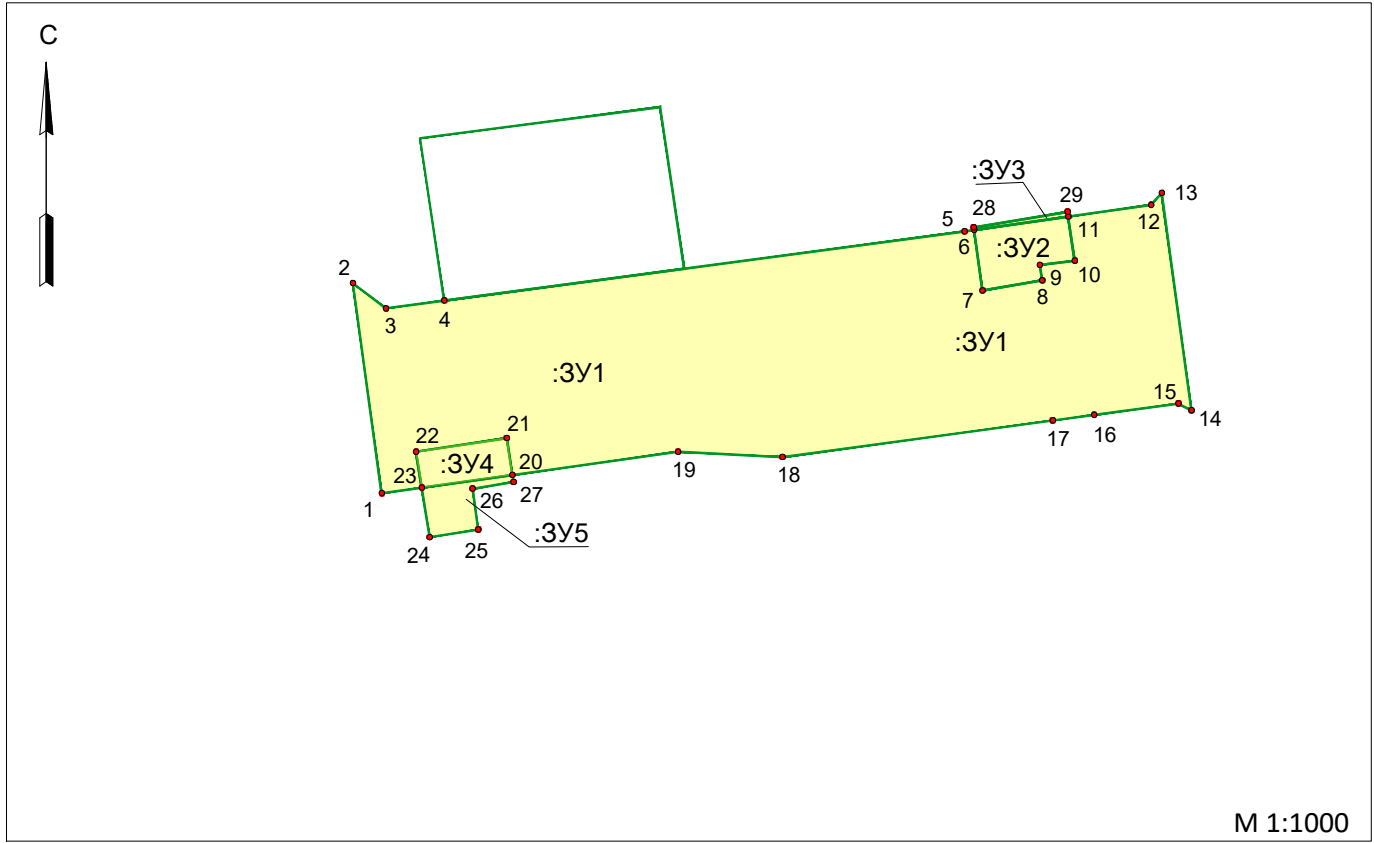
						110-05/2019-ПМТ-1			
						Проект межевания территории, предусматривающей размещение линейного объекта ул. Города Асахигава на участке от ул. Амурская до ул. Ленина			
Изм.	Кол.	Лист	№ док.	Подпись	Дата				
Разраб.	Ботин В.А.					Проект межевания территории Утверждаемая часть	Стадия	Лист	Листов
Проверил	Рада С.Ю.						ПМТ	3	7
Н. контр.	Ботин В.А.					Схема границ образуемых земельных участков (первый этап)	ИП Рада С.Ю. г. Южно-Сахалинск		



Условные графические обозначения

№ п/п	Графическое обозначение	Наименование
1		Граница территории в отношении которой осуществляется подготовка проекта межевания территории
2		Красные линии
3		Границы образуемых земельных участков
5	:3У2	Условный номер образуемого земельного участка, в том числе в отношении которого предусматривается резервирование и (или) изъятие для государственных и муниципальных нужд
6	:162	Номера земельных участков, сведения о которых внесены в единый государственный реестр недвижимости
7	65:01:0703001	Номер кадастрового квартала

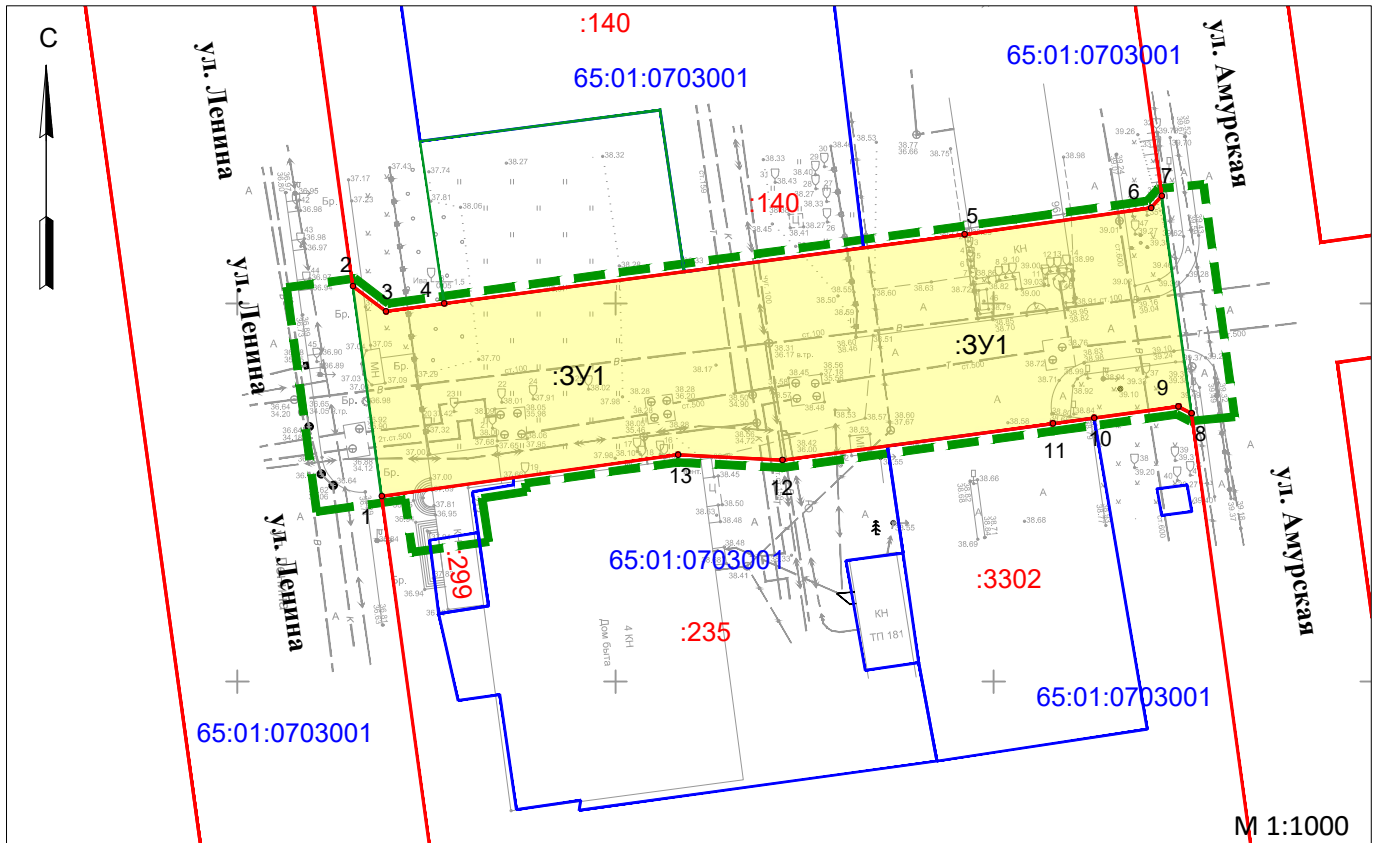
					110-05/2019-ПМТ-1				
					Проект межевания территории, предусматривающей размещение линейного объекта ул. Города Асахикива на участке от ул. Амурская до ул. Ленина				
Изм.	Кол.	Лист	№ док.	Подпись	Дата				
Разраб.		Ботин В.А.				Проект межевания территории Утверждаемая часть	Стадия	Лист	Листов
Проверил		Рада С.Ю.					ПМТ	4	7
Н. контр.		Ботин В.А.				Чертеж межевания территории (второй этап)	ИП Рада С.Ю. г. Южно-Сахалинск		



Условные графические обозначения

№ п/п	Графическое обозначение	Наименование
1		Границы образуемых земельных участков
2		Границы образуемых земельных участков, в отношении которых планируется резервирование и (или) изъятие для государственных и муниципальных нужд
3	:ЗУ2	Условный номер образуемого земельного участка, в том числе в отношении которого предусматривается резервирование и (или) изъятие для государственных и муниципальных нужд
4		Номера поворотных точек границ образуемых земельных участков

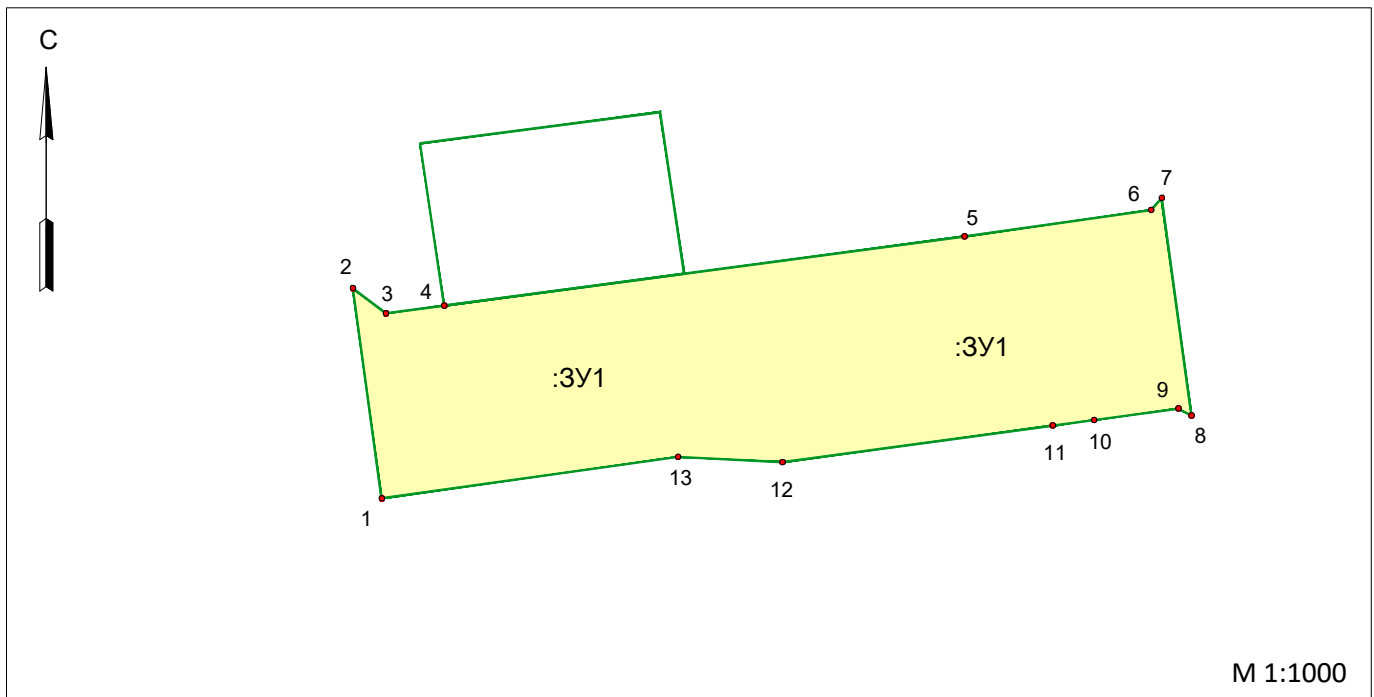
						110-05/2019-ПМТ-1			
						Проект межевания территории, предусматривающей размещение линейного объекта ул. Города Асахикава на участке от ул. Амурская до ул. Ленина			
Изм.	Кол.	Лист	№ док.	Подпись	Дата				
Разраб.	Ботин В.А.					Проект межевания территории Утверждаемая часть	Стадия	Лист	Листов
Проверил	Рада С.Ю.						ПМТ	5	7
Н. контр.	Ботин В.А.					Схема границ образуемых земельных участков (второй этап)	ИП Рада С.Ю. г. Южно-Сахалинск		



Условные графические обозначения

№ п/п	Графическое обозначение	Наименование
1		Граница территории в отношении которой осуществляется подготовка проекта межевания территории
2		Красные линии
3		Границы образуемых земельных участков
5	:3У2	Условный номер образуемого земельного участка, в том числе в отношении которого предусматривается резервирование и (или) изъятие для государственных и муниципальных нужд
6	:162	Номера земельных участков, сведения о которых внесены в единый государственный реестр недвижимости
7	65:01:0703001	Номер кадастрового квартала

					110-05/2019-ПМТ-1				
					Проект межевания территории, предусматривающей размещение линейного объекта ул. Города Асахикива на участке от ул. Амурская до ул. Ленина				
Изм.	Кол.	Лист	№ док.	Подпись	Дата				
Разраб.		Ботин В.А.				Проект межевания территории Утверждаемая часть	Стадия	Лист	Листов
Проверил		Рада С.Ю.					ПМТ	6	7
Н. контр.		Ботин В.А.				Чертеж межевания территории (третий этап)	ИП Рада С.Ю. г. Южно-Сахалинск		



Условные графические обозначения

№ п/п	Графическое обозначение	Наименование
1		Границы образуемых земельных участков
2	:ЗУ2	Условный номер образуемого земельного участка, в том числе в отношении которого предусматривается резервирование и (или) изъятие для государственных и муниципальных нужд
3		Номера поворотных точек границ образуемых земельных участков

						110-05/2019-ПМТ-1			
						Проект межевания территории, предусматривающей размещение линейного объекта ул. Города Асахикава на участке от ул. Амурская до ул. Ленина			
Изм.	Кол.	Лист	№ док.	Подпись	Дата				
Разраб.	Ботин В.А.					Проект межевания территории Утверждаемая часть	Стадия	Лист	Листов
Проверил	Рада С.Ю.						ПМТ	7	7
Н. контр.	Ботин В.А.					Схема границ образуемых земельных участков (третий этап)	ИП Рада С.Ю. г. Южно-Сахалинск		

Ведомость координат границ образуемых земельных участков (первый этап)

Контур образуемого земельного участка "ЗУ1"

Номер точки	КООРДИНАТЫ		Дир.углы	Меры линий,м
	Х	У		
1	9374.50	10019.06	352° 12' 6"	28.04
2	9402.28	10015.26	127° 16' 23"	5.49
3	9398.95	10019.62	82° 25' 25"	7.78
4	9399.98	10027.34	171° 33' 35"	8.07
5	9392.00	10028.52	171° 28' 9"	3.24
6	9388.80	10029.00	82° 37' 19"	32.00
7	9392.91	10060.74	82° 40' 13"	23.59
8	9395.92	10084.14	353° 10' 14"	11.51
9	9407.35	10082.77	82° 22' 55"	14.76
10	9409.31	10097.40	172° 9' 30"	8.08
11	9401.30	10098.50	80° 18' 9"	8.01
12	9402.65	10106.40	351° 40' 28"	2.07
13	9404.70	10106.10	83° 10' 54"	4.63
14	9405.25	10110.70	351° 37' 17"	5.88
15	9411.07	10109.84	81° 56' 36"	11.07
16	9412.62	10120.80	41° 47' 25"	2.13
17	9414.21	10122.22	172° 10' 51"	29.01
18	9385.46	10126.16	297° 8' 21"	1.98
19	9386.37	10124.40	262° 18' 24"	11.22
20	9384.86	10113.28	350° 19' 27"	2.81
21	9387.63	10112.81	262° 1' 45"	27.48
22	9383.82	10085.60	351° 38' 3"	0.69
23	9384.50	10085.50	261° 17' 52"	49.57
24	9377.00	10036.50	180° 0' 0"	0.06
25	9376.94	10036.50	262° 1' 27"	0.14
26	9376.92	10036.36	351° 10' 47"	4.93
27	9381.80	10035.60	261° 28' 9"	12.13
28	9380.00	10023.60	170° 56' 57"	4.82
29	9375.24	10024.36	262° 1' 27"	5.35

Контур образуемого земельного участка "ЗУ2"

Номер точки	КООРДИНАТЫ		Дир.углы	Меры линий,м
	Х	У		
4	9399.98	10027.34	171° 33' 35"	8.07
5	9392.00	10028.52	171° 28' 9"	3.24
6	9388.80	10029.00	82° 37' 19"	32.00
7	9392.91	10060.74	351° 31' 29"	11.41
11	9404.20	10059.06	262° 25' 25"	32.00

Контур образуемого земельного участка "ЗУ3"

Номер точки	КООРДИНАТЫ		Дир.углы	Меры линий,м
	Х	У		
4	9399.98	10027.34	82° 25' 25"	32.00
11	9404.20	10059.06	351° 33' 52"	21.60
9	9425.56	10055.89	262° 37' 19"	32.00
10	9421.45	10024.15	171° 33' 35"	21.71

Контур образуемого земельного участка "ЗУ4"

Номер точки	КООРДИНАТЫ		Дир.углы	Меры линий,м
	Х	У		
7	9392.91	10060.74	82° 40' 13"	23.59
8	9395.92	10084.14	353° 10' 14"	11.51
9	9407.35	10082.77	262° 25' 25"	23.92
11	9404.20	10059.06	171° 31' 29"	11.41

Контур образуемого земельного участка "ЗУ5"

Номер точки	КООРДИНАТЫ		Дир.углы	Меры линий,м
	Х	У		
20	9384.86	10113.28	350° 19' 27"	2.81
21	9387.63	10112.81	262° 1' 45"	27.48
22	9383.82	10085.60	171° 55' 50"	2.67
32	9381.17	10085.98	82° 18' 24"	22.04
33	9384.12	10107.81	82° 18' 24"	5.52

Контур образуемого земельного участка "ЗУ6"

Номер точки	КООРДИНАТЫ		Дир.углы	Меры линий,м
	Х	У		
22	9383.82	10085.60	351° 38' 3"	0.69
23	9384.50	10085.50	261° 17' 52"	49.57
24	9377.00	10036.50	180° 0' 0"	0.06
25	9376.94	10036.50	82° 1' 27"	21.96
30	9379.99	10058.25	92° 53' 32"	13.82
31	9379.29	10072.05	82° 18' 24"	14.05
32	9381.17	10085.98	351° 55' 50"	2.67

Ведомость координат границ образуемых земельных участков (второй этап)

Контур образуемого земельного участка "ЗУ1"

Номер точки	КООРДИНАТЫ		Дир.углы	Меры линий,м
	Х	У		
1	9374.50	10019.06	352° 12' 6"	28.04
2	9402.28	10015.26	127° 16' 23"	5.49
3	9398.95	10019.62	82° 25' 25"	7.78
4	9399.98	10027.34	82° 25' 25"	69.40
5	9409.13	10096.13	81° 56' 36"	1.28
6	9409.31	10097.40	172° 9' 30"	8.08
7	9401.30	10098.50	80° 18' 9"	8.01
8	9402.65	10106.40	351° 40' 28"	2.07
9	9404.70	10106.10	83° 10' 54"	4.63
10	9405.25	10110.70	351° 37' 17"	5.88
11	9411.07	10109.84	81° 56' 36"	11.07
12	9412.62	10120.80	41° 47' 25"	2.13
13	9414.21	10122.22	172° 10' 51"	29.01
14	9385.46	10126.16	297° 8' 21"	1.98
15	9386.37	10124.40	262° 18' 24"	11.22
16	9384.86	10113.28	262° 18' 24"	5.52
17	9384.12	10107.81	262° 18' 24"	36.09
18	9379.29	10072.05	272° 53' 32"	13.82
19	9379.99	10058.25	262° 1' 27"	22.11
20	9376.92	10036.36	351° 10' 47"	4.93
21	9381.80	10035.60	261° 28' 9"	12.13
22	9380.00	10023.60	170° 56' 57"	4.82
23	9375.24	10024.36	262° 1' 27"	5.35

Контур образуемого земельного участка "ЗУ3"

Номер точки	КООРДИНАТЫ		Дир.углы	Меры линий,м
	Х	У		
6	9409.31	10097.40	81° 56' 36"	12.57
11	9411.07	10109.84	351° 37' 17"	0.64
29	9411.70	10109.75	260° 36' 45"	12.57
28	9409.65	10097.35	172° 9' 30"	0.35

Контур образуемого земельного участка "ЗУ4"

Номер точки	КООРДИНАТЫ		Дир.углы	Меры линий,м
	Х	У		
20	9376.92	10036.36	351° 10' 47"	4.93
21	9381.80	10035.60	261° 28' 9"	12.13
22	9380.00	10023.60	170° 56' 57"	4.82
23	9375.24	10024.36	82° 1' 27"	12.12

Контур образуемого земельного участка "ЗУ5"

Номер точки	КООРДИНАТЫ		Дир.углы	Меры линий,м
	Х	У		
20	9376.92	10036.36	262° 1' 27"	12.12
23	9375.24	10024.36	170° 56' 57"	6.62
24	9368.70	10025.40	81° 8' 48"	6.50
25	9369.70	10031.82	352° 24' 19"	5.45
26	9375.11	10031.10	80° 36' 32"	5.47
27	9376.00	10036.50	351° 10' 47"	0.93

Контур образуемого земельного участка "ЗУ2"

Номер точки	КООРДИНАТЫ		Дир.углы	Меры линий,м
	Х	У		
6	9409.31	10097.40	172° 9' 30"	8.08
7	9401.30	10098.50	80° 18' 9"	8.01
8	9402.65	10106.40	351° 40' 28"	2.07
9	9404.70	10106.10	83° 10' 54"	4.63
10	9405.25	10110.70	351° 37' 17"	5.88
11	9411.07	10109.84	261° 56' 36"	12.57

Ведомость координат границ образуемых земельных участков (третий этап)

Контур образуемого земельного участка "ЗУ1"

Номер точки	КООРДИНАТЫ		Дир.углы	Меры линий,м
	Х	У		
1	9374.50	10019.06	352° 12' 6"	28.04
2	9402.28	10015.26	127° 16' 23"	5.49
3	9398.95	10019.62	82° 25' 25"	7.78
4	9399.98	10027.34	82° 25' 25"	69.40
5	9409.13	10096.13	81° 56' 36"	24.91
6	9412.62	10120.80	41° 47' 25"	2.13
7	9414.21	10122.22	172° 10' 51"	29.01

Контур образуемого земельного участка "ЗУ1"

Номер точки	КООРДИНАТЫ		Дир.углы	Меры линий,м
	Х	У		
8	9385.46	10126.16	297° 8' 21"	1.98
9	9386.37	10124.40	262° 18' 24"	11.22
10	9384.86	10113.28	262° 18' 24"	5.52
11	9384.12	10107.81	262° 18' 24"	36.09
12	9379.29	10072.05	272° 53' 32"	13.82
13	9379.99	10058.25	0° 0' 0"	0.00