

ОПИСАНИЕ МЕСТОПОЛОЖЕНИЯ ГРАНИЦ

Публичный сервитут для объекта "Строительство газопроводов-вводов к жилым домам,
расположенным в г. Южно-Сахалинск, п/р Ново-Александровск,
ул. Советская, д. 57 и ул. Советская, д. 73"

(наименование объекта, местоположение границ которого описано (далее - объект))

ОПИСАНИЕ МЕСТОПОЛОЖЕНИЯ ГРАНИЦ

Публичный сервитут для объекта "Строительство газопроводов-вводов к жилым домам, расположенным в г. Южно-Сахалинск, п/р Ново-Александровск, ул. Советская, д. 57 и ул. Советская, д. 73"

(наименование объекта, местоположение границ которого описано)

№ п/п	Содержание	Номера листов
1	2	3
1	Сведения об объекте	
2	Сведения о местоположении границ объекта	
3	Сведения о местоположении измененных (уточненных) границ объекта	
4	План границ	
5	Приложение	
	<i>Доверенность №ХБ38-01/2794 от 01.07.2022</i>	—

ОПИСАНИЕ МЕСТОПОЛОЖЕНИЯ ГРАНИЦ

Публичный сервитут для объекта "Строительство газопроводов-вводов к жилым домам, расположенным в г. Южно-Сахалинск, п/р Ново-Александровск, ул. Советская, д. 57 и ул. Советская, д. 73"

(наименование объекта, местоположение границ которого описано)

Сведения об объекте

№ п/п	Характеристики объекта	Описание характеристик
1	2	3
1	Местоположение объекта	Сахалинская обл., г. Южно-Сахалинск
2	Площадь объекта ± величина погрешности определения площади ($P \pm \Delta P$)	188±5 кв.м
3	Иные характеристики объекта	Земельные участки, обременяемые публичным сервитутом: 65:00:0000000:8, площадью 74,63 кв. м; земли, государственная собственность на которые не разграничена, площадью 112,98 кв. м.

ОПИСАНИЕ МЕСТОПОЛОЖЕНИЯ ГРАНИЦ

Публичный сервитут для объекта "Строительство газопроводов-вводов к жилым домам, расположенным в г. Южно-Сахалинск, п/р Ново-Александровск, ул. Советская, д. 57 и ул. Советская, д. 73"

(наименование объекта, местоположение границ которого описано)

Сведения о местоположении границ объекта

1. Система координат МСК-65

2. Сведения о характерных точках границ объекта

Обозначение характерных точек границ	Координаты, м		Метод определения координат характерной точки	Средняя квадратическая погрешность положения характерной точки (M_i), м	Описание обозначения точки на местности (при наличии)
	X	Y			
1	2	3	4	5	6
1	695308,95	1300287,91	Аналитический метод	0,10	—
2	695300,17	1300309,61	Аналитический метод	0,10	—
3	695292,72	1300306,59	Аналитический метод	0,10	—
4	695301,54	1300284,91	Аналитический метод	0,10	—
1	695308,95	1300287,91	Аналитический метод	0,10	—

3. Сведения о характерных точках части (частей) границы объекта

Обозначение характерных точек части границы	Координаты, м		Метод определения координат характерной точки	Средняя квадратическая погрешность положения характерной точки (M_i), м	Описание обозначения точки на местности (при наличии)
	X	Y			
1	2	3	4	5	6
Часть № —					
—	—	—	—	—	—

ОПИСАНИЕ МЕСТОПОЛОЖЕНИЯ ГРАНИЦ

Публичный сервитут для объекта "Строительство газопроводов-вводов к жилым домам, расположенным в г. Южно-Сахалинск, п/р Ново-Александровск, ул. Советская, д. 57 и ул. Советская, д. 73"






(наименование объекта, местоположение границ которого описано)

План границ объекта



Масштаб 1: 2000

Используемые условные знаки и обозначения:

-  – граница публичного сервитута,
-  – установленная граница муниципального образования,
-  – установленная граница населенного пункта,
-  – граница земельного участка,
-  – характерная точка объекта.

Подпись  Дубан Л. И. Дата 20 марта 2023 г.

Место для оттиска печати (при наличии) лица, составившего описание местоположения границ объекта

