

**Утверждена**  
**Администрацией Южно-Сахалинска**

(наименование документа об утверждении, включая наименования органов государственной власти или

органов местного самоуправления, принявших решение об утверждении схемы или

подписавших соглашение о перераспределении земельных участков)

от \_\_\_\_\_ № \_\_\_\_\_

**Схема расположения земельного участка или земельных  
участков на кадастровом плане территории**


<b>Условный номер земельного участка</b> _____ (указывается в случае, если предусматривается образование двух и более земельных участков)		
<b>Площадь земельного участка</b> _____ <b>726 м<sup>2</sup></b> (указывается проектная площадь образуемого земельного участка, вычисленная с использованием технологических и программных средств, в том числе размещенных на официальном сайте федерального органа исполнительной власти, уполномоченного Правительством Российской Федерации на осуществление государственного кадастрового учета, государственной регистрации прав, ведение Единого государственного реестра недвижимости и предоставление сведений, содержащихся в Едином государственном реестре недвижимости, в информационно-телекоммуникационной сети "Интернет" (далее - официальный сайт), с округлением до 1 квадратного метра. Указанное значение площади земельного участка может быть уточнено при проведении кадастровых работ не более чем на десять процентов)		
<b>Обозначение характерных точек границ</b>	<b>Координаты, МСК-65 зона1, м</b> (указываются в случае подготовки схемы расположения земельного участка с использованием технологических и программных средств, в том числе размещенных на официальном сайте. Значения координат, полученные с использованием указанных технологических и программных средств, указываются с округлением до 0,01 метра)	
	<b>X</b>	<b>Y</b>
<b>1</b>	<b>2</b>	<b>3</b>
н1	695 990,54	1 299 383,47
н2	695 995,21	1 299 424,16
н3	695 978,00	1 299 426,20
н4	695 972,60	1 299 385,46
н1	695 990,54	1 299 383,47





МСК-65 зона1


Масштаб 1:1 000


**Условные обозначения:**


- 


 - Характерная точка контура земельного участка
- 


 - вновь образованная часть границы, сведения о которой достаточны для определения ее местоположения
- 


 - Границы земельного участка, сведения о которых содержатся в ЕГРН
- 


 - образуемый земельный участок, находящийся в государственности
- 

 - Зона общего пользования
- 

 - Границы кадастрового квартала
- 

 - Кадастровый номер земельного участка, сведения о котором содержатся в ЕГРН
- 

 - ОКС
- 

 - Номер кадастрового квартала
- 

 - ЗОУИТ