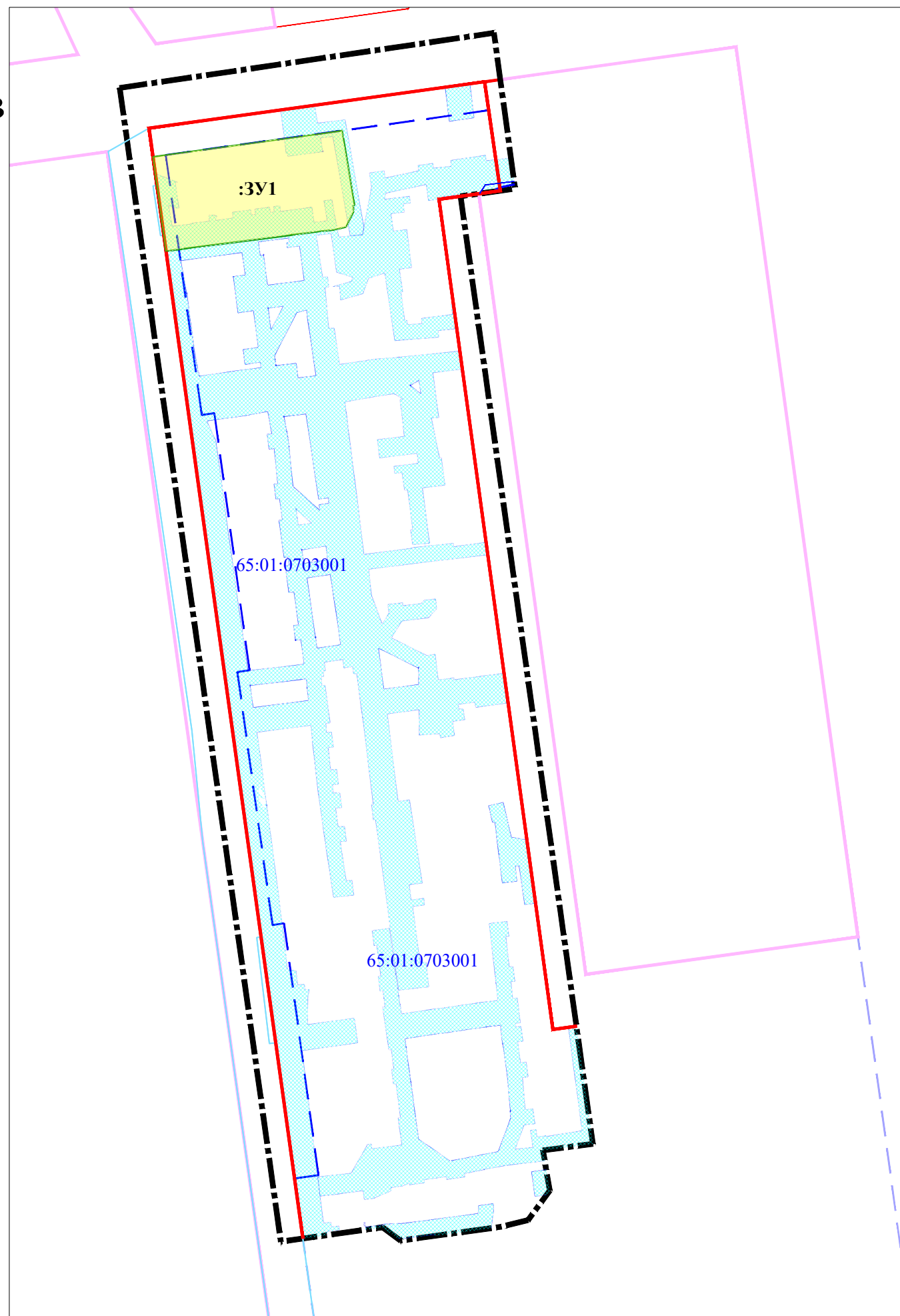









Чертеж межевания территории (третий этап)



Условные графические обозначения

Границы

-  - Граница проектирования (часть элемента планировочной структуры 02:01 проекта планировки центральной части города Южно-Сахалинска)
-  - Красные линии
-  - Линия отступа от красных линий в целях определения места допустимого размещения зданий, строений, сооружений.
-  - Границы образуемых земельных участков
-  - Границы земельных участков, сведения о которых внесены в единый государственный реестр недвижимости
- 65:01:0703001 - Номер кадастрового квартала
- :ЗУ20 - Условный номер образуемого земельного участка
-  - Границы публичного сервитута

Примечание: код вида разрешенного использования земельного участка принят, в соответствии с классификатором вида разрешенного использования земельных участков (Приказ № 540 от 01.09.2014)

						12/2017-ПМТ-1			
						Внесение изменений в проект планировки с проектом межевания территории центральной части города в границах: проспект Победы - ул. Горького - ул. Вокзальная - река Рогатка", утвержденного постановлением администрации города Южно-Сахалинска от 08.05.2013 N 745-па			
Изм.	Кол.	Лист	N док.	Подпись	Дата				
Разраб.		Ботин В.А.				Проект межевания территории	Стадия	Лист	Листов
Проверил		Ботин В.А.					ПМТ	4	4
						Чертеж межевания территории (третий этап)	ООО "СК Континент"		

М 1:2000