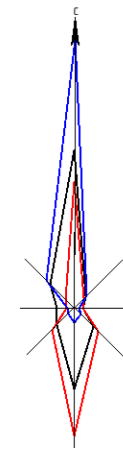


ПРОЕКТ ПЛАНИРОВКИ ТЕРРИТОРИИ И ПРОЕКТ МЕЖЕВАНИЯ ТЕРРИТОРИИ, ПРЕДУСМАТРИВАЮЩИЕ РАЗМЕЩЕНИЕ ЛИНЕЙНОГО ОБЪЕКТА "КАНАЛИЗАЦИОННЫЙ КОЛЛЕКТОР ОТ ОСК "ГОЛОВНЫЕ" В П/Р НОВО-АЛЕКСАНДРОВСК ДО ОСК-3, РАСПОЛОЖЕННЫЕ ПО УЛ. НАУКИ"

РАЗДЕЛ 1 "ПРОЕКТ МЕЖЕВАНИЯ ТЕРРИТОРИИ. ГРАФИЧЕСКАЯ ЧАСТЬ"
ЧЕРТЕЖ МЕЖЕВАНИЯ ТЕРРИТОРИИ
М 1:2 000



УСЛОВНЫЕ ОБОЗНАЧЕНИЯ

ГРАНИЦЫ И ТЕРРИТОРИИ

- Граница проектируемой территории
- Границы и номера кадастровых кварталов
- Границы земельных участков, внесенных в Единый государственный реестр недвижимости
- Красные линии, утвержденные в составе проекта планировки территории (границы существующих элементов планировочной структуры)
- Линии отступа от красных линий в целях определения мест допустимого размещения зданий, строений, сооружений
- Поверхностные водные объекты

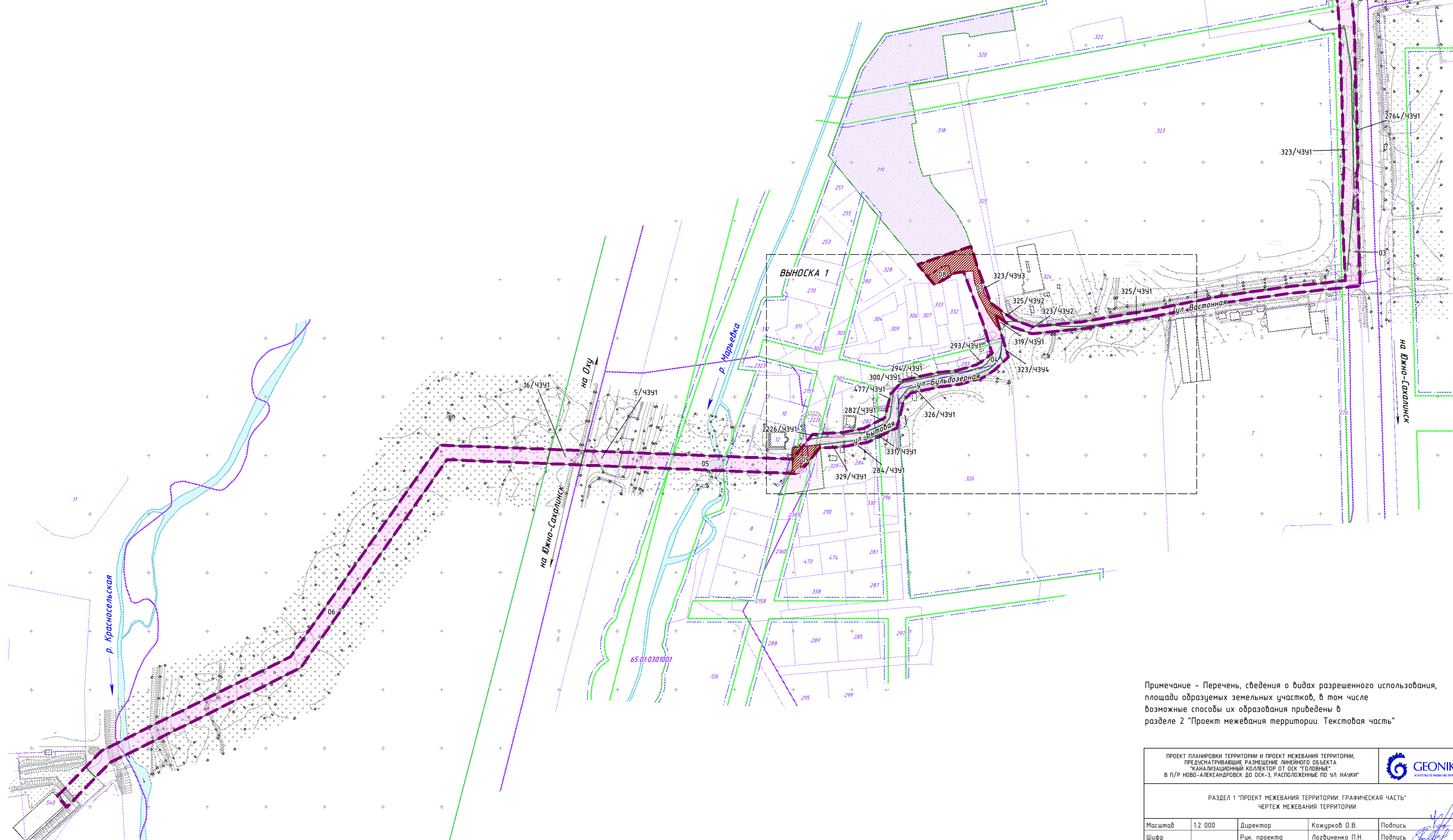
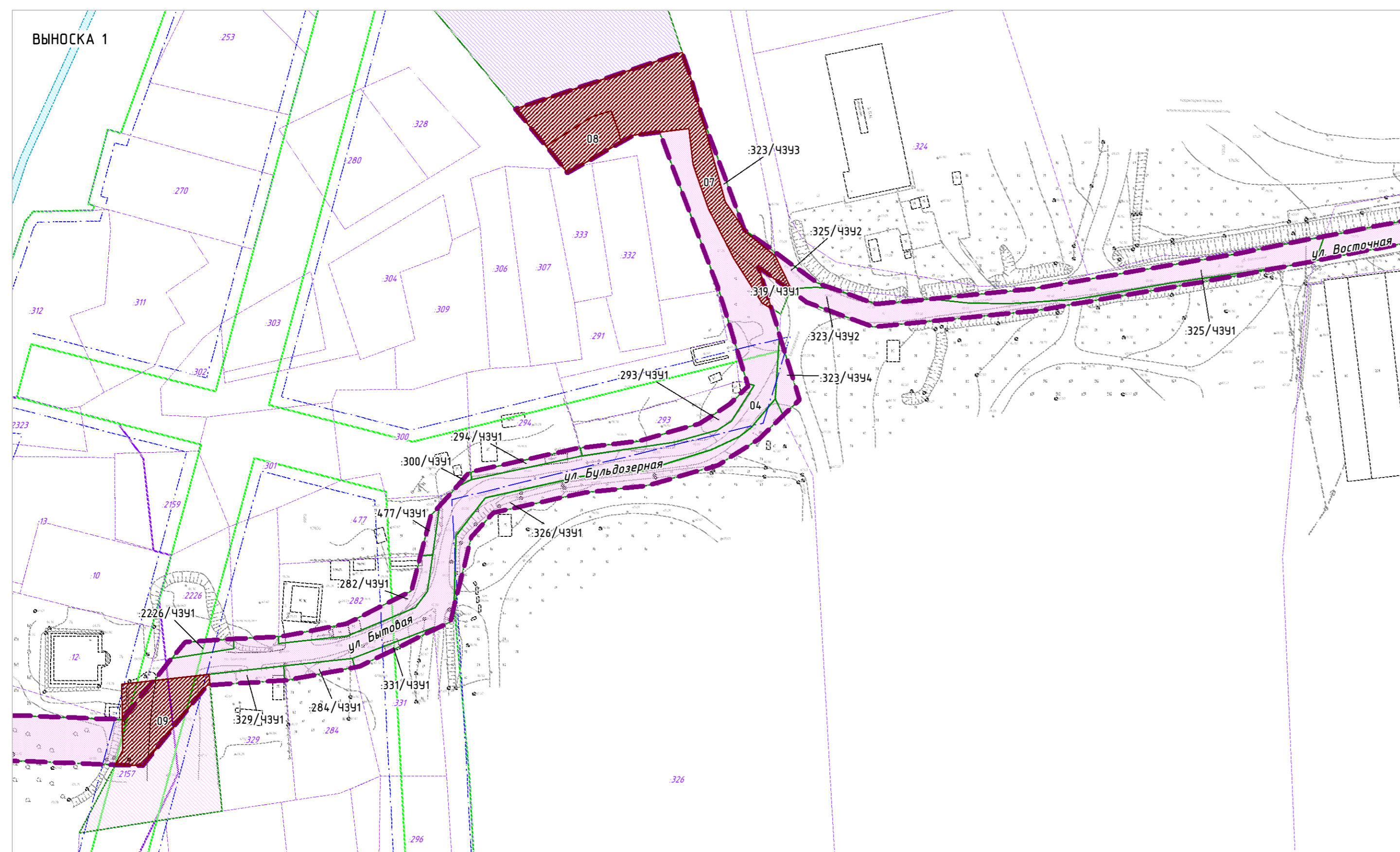
ГРАНИЦЫ ЗЕМЕЛЬНЫХ УЧАСТКОВ

- Границы образуемых земельных участков
- Границы изменяемых земельных участков
- Границы образуемых земельных участков, в отношении которых предполагается их резервирование и (или) изъятие для государственных или муниципальных нужд
- Условный номер образуемого земельного участка
- Номер части земельного участка

ГРАНИЦЫ ПУБЛИЧНЫХ СЕРВИТУТОВ

- Для использования земельного участка в целях размещения сетей инженерно-технического обеспечения

ФРАГМЕНТ ЧЕРТЕЖА МЕЖЕВАНИЯ ТЕРРИТОРИИ
М 1:1 000



Примечание - Перечень сведений о видах разрешенного использования, площади образуемых земельных участков, в том числе возможные способы их образования приведены в разделе 2 "Проект межевания территории. Текстовая часть"

ПРОЕКТ ПЛАНИРОВКИ ТЕРРИТОРИИ И ПРОЕКТ МЕЖЕВАНИЯ ТЕРРИТОРИИ, ПРЕДУСМАТРИВАЮЩИЕ РАЗМЕЩЕНИЕ ЛИНЕЙНОГО ОБЪЕКТА "КАНАЛИЗАЦИОННЫЙ КОЛЛЕКТОР ОТ ОСК "ГОЛОВНЫЕ" В П/Р НОВО-АЛЕКСАНДРОВСК ДО ОСК-3, РАСПОЛОЖЕННЫЕ ПО УЛ. НАУКИ"						
РАЗДЕЛ 1 "ПРОЕКТ МЕЖЕВАНИЯ ТЕРРИТОРИИ. ГРАФИЧЕСКАЯ ЧАСТЬ" ЧЕРТЕЖ МЕЖЕВАНИЯ ТЕРРИТОРИИ						
Масштаб	1:2 000	Директор	Кажуков Д.В.	Подпись		Лист 01
Шифр		Рук. проекта	Лазыненко П.И.	Подпись		
Дата				Лист		