

**Утверждена**

(наименование документа об утверждении, включая наименования

органов государственной власти или органов местного

самоуправления, принявших решение об утверждении схемы

или подписавших соглашение о перераспределении земельных участков)

от \_\_\_\_\_

№ \_\_\_\_\_

**Схема расположения земельного участка или земельных участков  
на кадастровом плане территории**

**Условный номер земельного участка :ЗУ1**

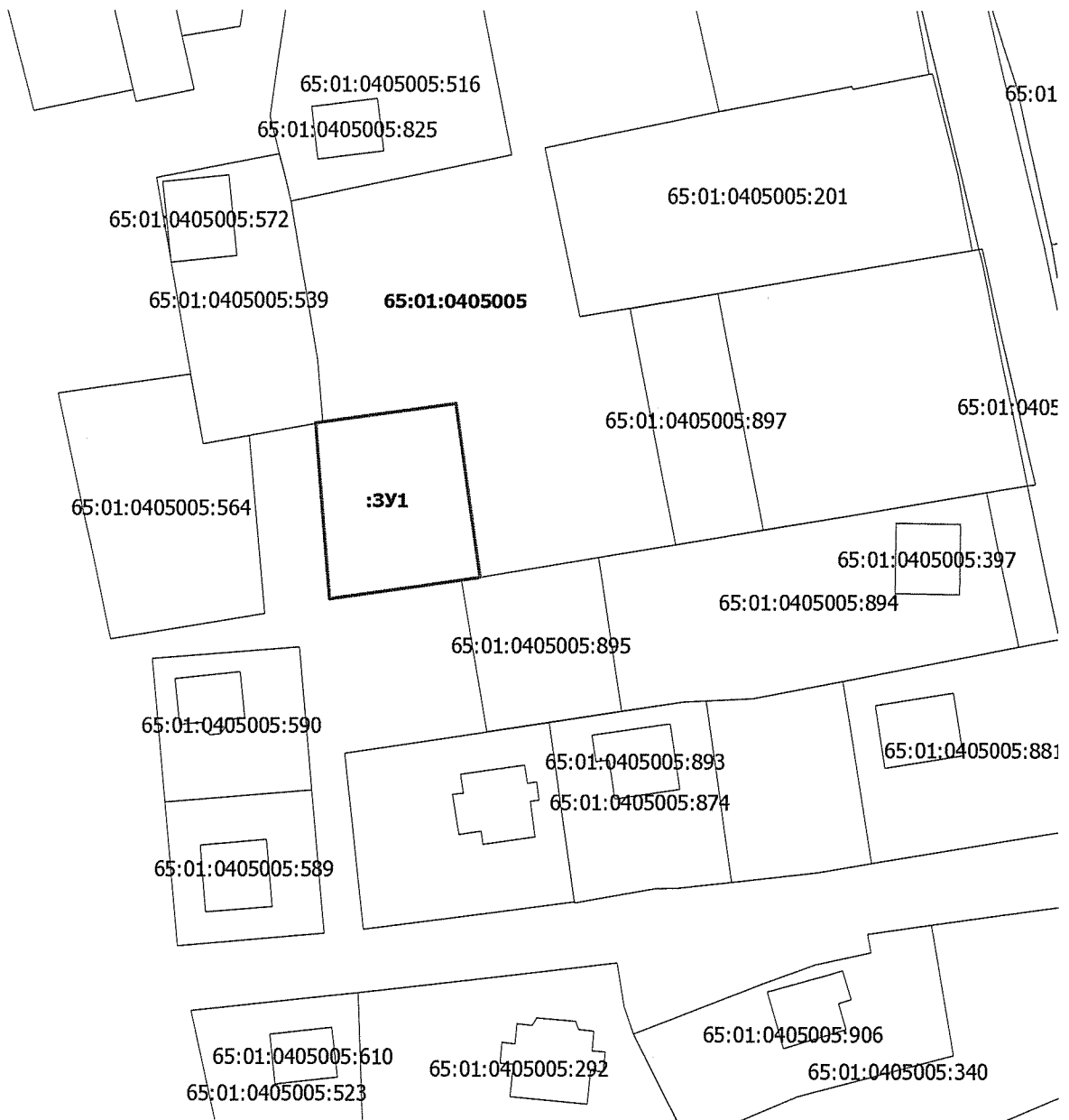
(указывается в случае, если предусматривается образование двух и более земельных участков)

**Площадь земельного участка 600 м<sup>2</sup>**

(указывается проектная площадь образуемого земельного участка, вычисленная с использованием технологических и программных средств, в том числе размещенных на официальном сайте федерального органа исполнительной власти, уполномоченного Правительством Российской Федерации на осуществление государственного кадастрового учета, государственной регистрации прав, ведение Единого государственного реестра недвижимости и предоставление сведений, содержащихся в Едином государственном реестре недвижимости, в информационно-телекоммуникационной сети "Интернет" (далее - официальный сайт), с округлением до 1 квадратного метра. Указанное значение площади земельного участка может быть уточнено при проведении кадастровых работ не более чем на десять процентов)



| Обозначение характерных точек границ | Координаты, м  |            |
|--------------------------------------|--|------------|
|                                      | (указываются в случае подготовки схемы расположения земельного участка с использованием технологических и программных средств, в том числе размещенных на официальном сайте. Значения координат, полученные с использованием указанных технологических и программных средств, указываются с округлением до 0,01 метра) |            |
|                                      | X  | Y          |
| 1                                    | 2  | 3          |
| 1                                    | 677595.31  | 1301738.95 |
| 2                                    | 677595.49  | 1301739.89 |
| 3                                    | 677598.32  | 1301760.35 |
| 4                                    | 677571.93  | 1301764.03 |
| 5                                    | 677571.44  | 1301761.19 |
| 6                                    | 677568.60  | 1301741.00 |
| 1                                    | 677595.31  | 1301738.95 |

Система координат: МСК-65



Масштаб 1:1000

Условные обозначения:

- :ЗУ1** вновь образованный земельный участок
- :895** кадастровый номер земельного участка
-  существующая часть границы, имеющиеся в ГКН сведения о которой достаточны для определения ее местоположения
-  вновь образованная часть границы, сведения о которой достаточны для определения ее местоположения
- 65:01:0405005** номер кадастрового квартала