



ОБЩЕСТВО С ОГРАНИЧЕННОЙ ОТВЕТСТВЕННОСТЬЮ

«АЛАНС»

(ООО «АЛАНС»)

Заказчик: ООО «ТЭК Проектирование»

Экз № _____

Документация по планировке территории

**«ГАЗОПРОВОД - ОТВОД и ГРС ДОЛИНСК
САХАЛИНСКОЙ ОБЛАСТИ»**

Основная часть проекта межевания территории

Раздел 2. Проект межевания территории. Текстовая часть

Том 3

253.088/ЗК-А-ДПТ-ПМТ.3

Иркутск 2022

Заказчик: ООО «ТЭК Проектирование»

Экз № _____

Документация по планировке территории**«ГАЗОПРОВОД - ОТВОД и ГРС ДОЛИНСК
САХАЛИНСКОЙ ОБЛАСТИ»**

Основная часть проекта межевания территории

Раздел 2. Проект межевания территории. Текстовая часть

Том 3**253.088/ЗК-А-ДПТ-ПМТ.3**

Генеральный директор



В.В. Черезов



Иркутск 2022

Согласовано				
Взам. инв. №				
Подп. и дата				
Инв. № подл				

Номер тома		Наименование
253.088/ЗК-А-ДПТ-ППТ.1	Основная часть проекта планировки территории	Раздел 1. Проект планировки территории. Графическая часть
		Раздел 2. Положение о размещении линейных объектов.
253.088/ЗК-А-ДПТ-ППТ.2	Материалы по обоснованию проекта планировки территории	Раздел 3. Материалы по обоснованию проекта планировки территории. Графическая часть.
		Раздел 4. Материалы по обоснованию проекта планировки территории. Пояснительная записка.
253.088/ЗК-А-ДПТ-ПМТ.3	Основная часть проекта межевания территории	Раздел 1. Проект межевания территории. Графическая часть.
		Раздел 2. Проект межевания территории. Текстовая часть.
253.088/ЗК-А-ДПТ-ПМТ.4	Материалы по обоснованию проекта межевания территории	Раздел 3. Материалы по обоснованию проекта межевания территории. Графическая часть.
		Раздел 4. Материалы по обоснованию проекта межевания территории. Пояснительная записка.

Согласовано				

Инв. № подл	Взам. инв. №	
	Подп. и дата	

253.088/ЗК-А-ДПТ-ПМТ.3						
Изм.	Колуч.	Лист	Подок.	Подп.	Дата	
Разработал	Иванова					
Проверил	Бадранова					
Основная часть проекта межевания территории. Текстовая часть.				Стадия	Лист	Листов
					1	44
				ООО «АЛАНС»		

Содержание

1. Перечень образуемых земельных участков (частей земельных участков) (Приложение 1)	4
2. Целевое назначение лесов, вид (виды) разрешенного использования лесных участков, количественные и качественные характеристики лесного участка, сведения о нахождении лесного участка в границах особо защитных участков лесов.....	8
3. Условные номера образуемых земельных участков, кадастровые номера или иные ранее присвоенные государственные учетные номера существующих земельных участков, в отношении которых предполагаются их резервирование и (или) изъятие для государственных или муниципальных нужд, их адреса или описание местоположения, перечень и адреса расположены на таких земельных участках объектов недвижимого имущества (при наличии сведений о них в едином государственном реестре недвижимости).....	27
4. Перечень кадастровых номеров существующих земельных участков, на которых линейный объект может быть размещен на условиях сервитута, публичного сервитута (Приложение 2)	28
5. Сведения об отнесении образуемого земельного участка к определенной категории земель (в том числе в случае, если земельный участок в связи с размещением линейного объекта подлежит отнесению к определенной категории земель в силу закона без необходимости принятия решения о переводе земельного участка из состава земель этой категории в другую) или сведения о необходимости перевода земельного участка из состава земель одной категории в другую.....	29
6. Перечень координат характерных точек образуемых земельных участков (частей земельных участков) (Приложение 3).....	30
7. Сведения о границах территории, применительно к которой осуществляется под-готовка проекта межевания, содержащие перечень координат характерных точек таких границ в системе координат, используемой для ведения Единого государственного реестра недвижимости (Приложение 4).....	55
8. Вид разрешенного использования образуемых земельных участков, предназначенных для размещения линейных объектов и объектов капитального строительства, проектируемых в составе линейного объекта, а также существующих земельных участков, занятых линейными объектами и объектами капитального строительства, входящими в состав линейных объектов, в соответствии с проектом планировки территории.....	68

1.Перечень образуемых земельных участков (частей земельных участков)

Порядковый номер	Условный номер образуемого земельного участка/части земельного участка	Площадь, кв.м.	Статус	Местоположение	Возможные способы образования	Правообладатель, арендатор	Категория земель	Вид разрешенного использования исходного земельного участка	Вид разрешенного использования образуемого земельного участка/части земельного участка
Зона планируемого размещения объекта									
1	65:10:0000015:159/чзу1	3212	Учтенный	установлено относительно ориентира, расположенного в границах участка. Почтовый адрес ориентира: обл. Сахалинская, р-н Долинский.	Образование части земельного участка	1.Российская Федерация 2.Сахалин Энерджи Инвестмент Компани Лтд.	Земли промышленности, энергетики, транспорта, связи, радиовещания, телевидения, информатики, земли для обеспечения космической деятельности, земли обороны, безопасности и земли иного специального назначения	Участок № 6 для строительства трассы магистрального нефтегазопровода и инженерных сооружений к нему	Трубопроводный транспорт
	65:10:0000015:159/чзу1(1)	1738,16							
	65:10:0000015:159/чзу1(2)	257,15							
	65:10:0000015:159/чзу1(3)	1216,64							
2	65:10:0000015:159/чзу2	1370	Учтенный	установлено относительно ориентира, расположенного в границах участка. Почтовый адрес ориентира: обл. Сахалинская, р-н Долинский.	Образование части земельного участка	1.Российская Федерация 2.Сахалин Энерджи Инвестмент Компани Лтд.	Земли промышленности, энергетики, транспорта, связи, радиовещания, телевидения, информатики, земли для обеспечения космической деятельности, земли обороны, безопасности и земли иного специального назначения	Участок № 6 для строительства трассы магистрального нефтегазопровода и инженерных сооружений к нему	Трубопроводный транспорт
3	65:10:0000015:159/чзу3	86	Учтенный	установлено относительно ориентира, расположенного в границах участка. Почтовый адрес ориентира: обл. Сахалинская, р-н Долинский.	Образование части земельного участка	1.Российская Федерация 2.Сахалин Энерджи Инвестмент Компани Лтд.	Земли промышленности, энергетики, транспорта, связи, радиовещания, телевидения, информатики, земли для обеспечения космической деятельности, земли обороны, безопасности и земли иного специального назначения	Участок № 6 для строительства трассы магистрального нефтегазопровода и инженерных сооружений к нему	Трубопроводный транспорт
4	65:10:0000000:30/чзу1	848	Ранее учтенный	установлено относительно ориентира, расположенного в границах участка. Ориентир трасса трубопровода. Почтовый адрес ориентира: обл. Сахалинская, р-н Долинский	Образование части земельного участка	1.Российская Федерация 2.Сахалин Энерджи Инвестмент Компани Лтд.	Земли промышленности, энергетики, транспорта, связи, радиовещания, телевидения, информатики, земли для обеспечения космической деятельности, земли обороны, безопасности и земли иного специального назначения	Для строительства и эксплуатации линейных задвижек, анодных заземлителей и кабелей	Трубопроводный транспорт
	65:10:0000000:30/чзу1(1)	15,79							
	65:10:0000000:30/чзу1(2)	745,46							
	65:10:0000000:30/чзу1(3)	86,91							
5	65:10:0000000:30/чзу2	456	Ранее учтенный	установлено относительно ориентира, расположенного в границах участка. Ориентир трасса трубопровода. Почтовый адрес ориентира: обл. Сахалинская, р-н Долинский	Образование части земельного участка	1.Российская Федерация 2.Сахалин Энерджи Инвестмент Компани Лтд.	Земли промышленности, энергетики, транспорта, связи, радиовещания, телевидения, информатики, земли для обеспечения космической деятельности, земли обороны, безопасности и земли иного специального назначения	Для строительства и эксплуатации линейных задвижек, анодных заземлителей и кабелей	
6	65:10:0000000:386/чзу1	778	Учтенный	установлено относительно ориентира, расположенного в границах участка. Почтовый адрес ориентира: Сахалинская область, р-н Долинский.	Образование части земельного участка	данные отсутствуют	Земли сельскохозяйственного назначения	данные отсутствуют	Трубопроводный транспорт
7	65:10:0000000:386/чзу2	298	Учтенный	установлено относительно ориентира, расположенного в границах участка. Почтовый адрес ориентира: Сахалинская область, р-н Долинский.	Образование части земельного участка	данные отсутствуют	Земли сельскохозяйственного назначения	данные отсутствуют	Трубопроводный транспорт

Порядковый номер	Условный номер образуемого земельного участка/части земельного участка	Площадь, кв.м.	Статус	Местоположение	Возможные способы образования	Правообладатель, арендатор	Категория земель	Вид разрешенного использования исходного земельного участка	Вид разрешенного использования образуемого земельного участка/части земельного участка
8	65:10:0000000:386/чзу3	218	Учтенный	установлено относительно ориентира, расположенного в границах участка. Почтовый адрес ориентира: Сахалинская область, р-н Долинский.	Образование части земельного участка	данные отсутствуют	Земли сельскохозяйственного назначения	данные отсутствуют	Трубопроводный транспорт
9	65:10:0000000:189/чзу1	7927	Учтенный	Сахалинская область, р-н Долинский, Долинское лесничество, Долинское участковое лесничество (быв Найбутинское), кв-л 204, кв-л 205, часть кв-ла 207, часть кв-ла 209, кв-л 210	Образование части земельного участка		Земли лесного фонда	Для размещения объектов лесного фонда	Трубопроводный транспорт
	65:10:0000000:189/чзу1(1)	6886,04							
	65:10:0000000:189/чзу1(2)	1040,70							
10	65:10:0000000:189/чзу2	9273	Учтенный	Сахалинская область, р-н Долинский, Долинское лесничество, Долинское участковое лесничество (быв Найбутинское), кв-л 204, кв-л 205, часть кв-ла 207, часть кв-ла 209, кв-л 210	Образование части земельного участка		Земли лесного фонда	Для размещения объектов лесного фонда	
11	65:10:0000057:367/чзу1	672	Учтенный	Местоположение установлено относительно ориентира, расположенного в границах участка. Почтовый адрес ориентира: Сахалинская обл, р-н Долинский, район с. Октябрьское.	Образование части земельного участка	Аренда-Бурнайкин Петр Александрович	Земли сельскохозяйственного назначения	Сельскохозяйственное использование	Трубопроводный транспорт
	65:10:0000057:367/чзу1(1)	2,08							
	65:10:0000057:367/чзу1(2)	669,45							
12	65:10:0000057:367:ЗУ1	1603	Учтенный	Местоположение установлено относительно ориентира, расположенного в границах участка. Почтовый адрес ориентира: Сахалинская обл, р-н Долинский, район с. Октябрьское.	Образование части земельного участка	Аренда-Бурнайкин Петр Александрович	Земли сельскохозяйственного назначения	Сельскохозяйственное использование	Трубопроводный транспорт
13	65:10:0000057:364/чзу1	3462	Учтенный	Местоположение установлено относительно ориентира, расположенного в границах участка. Почтовый адрес ориентира: Сахалинская обл, р-н Долинский, с Октябрьское, участок № 4.	Образование части земельного участка	данные отсутствуют	Земли населенных пунктов	Сельскохозяйственное производство	Трубопроводный транспорт
14	65:10:0000057:383/чзу1	831	Учтенный	Местоположение установлено относительно ориентира, расположенного в границах участка. Почтовый адрес ориентира: Сахалинская область, р-н Долинский, с Октябрьское.	Образование части земельного участка	данные отсутствуют	Земли населенных пунктов	Трубопроводный транспорт	Трубопроводный транспорт
	65:10:0000057:383/чзу1(1)	2,83							
	65:10:0000057:383/чзу1(2)	652,44							
	65:10:0000057:383/чзу1(3)	176,00							
15	65:10:0000057:386/чзу1	57	Учтенный	Местоположение установлено относительно ориентира, расположенного в границах участка. Почтовый адрес ориентира: Сахалинская область, р-н Долинский, с Октябрьское.	Образование части земельного участка	данные отсутствуют	Земли населённых пунктов	данные отсутствуют	Трубопроводный транспорт
16	65:10:0000057:374/чзу1	130	Учтенный	Местоположение установлено относительно ориентира, расположенного в границах участка. Почтовый адрес ориентира: Российская Федерация, Сахалинская область, р-н Долинский, с. Октябрьское.	Образование части земельного участка	Собственность: Бурнайкин Петр Александрович	Земли населенных пунктов	Для ведения личного подсобного хозяйства	Трубопроводный транспорт
17	65:10:0000057:502/чзу1	255	Учтенный	Российская Федерация, Сахалинская обл., Долинский р-н., с. Октябрьское	Образование части земельного участка		Земли населенных пунктов	Амбулаторно-поликлиническое	Трубопроводный транспорт

Порядковый номер	Условный номер образуемого земельного участка/части земельного участка	Площадь, кв.м.	Статус	Местоположение	Возможные способы образования	Правообладатель, арендатор	Категория земель	Вид разрешенного использования исходного земельного участка	Вид разрешенного использования образуемого земельного участка
								обслуживание	
11	65:02:0000004:31/чзу1	3611	Ранее учтенный	Сахалинская область, городской округ "Город Южно-Сахалинск", северо-западная часть, севернее р Мичуринка, западнее ГУСП "Комсомолец", южнее р Полтавка	Образование части земельного участка	Сельскохозяйственный Производственный кооператив "Соколовский",	Земли сельскохозяйственного назначения	Для сельскохозяйственного назначения	Трубопроводный транспорт
12	65:02:0000004:43/чзу1	932	Ранее учтенный	установлено относительно ориентира, расположенного в границах участка. Почтовый адрес ориентира: Сахалинская область, г. Южно-Сахалинск	Образование части земельного участка	данные отсутствуют	Земли промышленности, энергетики, транспорта, связи, радиовещания, телевидения, информатики, земли для обеспечения космической деятельности, земли обороны, безопасности и земли иного специального назначения	Для строительства магистральных нефтегазопроводов и сооружений при них по проекту "Сахалин-2"	Трубопроводный транспорт
13	65:10:0000015:3У1	569	-	Сахалинская обл, р-н Долинский	Образование земельного участка	данные отсутствуют	Земли сельскохозяйственного назначения	данные отсутствуют	Трубопроводный транспорт
14	65:10:000015:3У2	9014	-	Сахалинская обл, р-н Долинский	Образование земельного участка	данные отсутствуют	Земли сельскохозяйственного назначения	данные отсутствуют	Трубопроводный транспорт
	65:10:000015:3У2(1)	5769,26							
	65:10:000015:3У2(2)	1884,24							
	65:10:000015:3У2(3)	1,19							
	65:10:000015:3У2(4)	124,33							
	65:10:000015:3У2(5)	374,35							
	65:10:000015:3У2(6)	813,02							
65:10:000015:3У2(7)	47,16								
15	65:10:000057:3У3	135	-	Сахалинская обл, р-н Долинский	Образование земельного участка	данные отсутствуют	Земли сельскохозяйственного назначения	данные отсутствуют	Трубопроводный транспорт
16	65:10:000057:522	7633	-	Сахалинская обл, р-н Долинский	Образование земельного участка	данные отсутствуют	Земли сельскохозяйственного назначения	данные отсутствуют	Трубопроводный транспорт
17	65:10:000057:3У5	557	-	Сахалинская обл, р-н Долинский	Образование земельного участка	данные отсутствуют	Земли сельскохозяйственного назначения	данные отсутствуют	Трубопроводный транспорт
18	65:10:000057:3У6	2093	-	Сахалинская обл, р-н Долинский	Образование земельного участка	данные отсутствуют	Земли сельскохозяйственного назначения	данные отсутствуют	Трубопроводный транспорт
	65:10:000057:3У6(1)	1923,88							
	65:10:000057:3У6(1)	168,95							
19	65:10:000057:3У7	2456	-	Сахалинская обл, р-н Долинский	Образование земельного участка	данные отсутствуют	Земли населенных пунктов	данные отсутствуют	Трубопроводный транспорт
20	65:10:000057:3У8	140	-	Сахалинская область, городской округ "Город Южно-Сахалинск"	Образование земельного участка	данные отсутствуют	Земли сельскохозяйственного назначения	данные отсутствуют	Трубопроводный транспорт
Зона планируемого размещения временных зданий и сооружений									
21	65:10:0000000:189/чзу3	251	Учтенный	Сахалинская область, р-н Долинский, Долинское лесничество, Долинское участковое лесничество (быв Найбутинское), кв-л 204, кв-л 205, часть кв-ла 207, часть кв-ла 209, кв-л 210	Образование части земельного участка		Земли лесного фонда	Для размещения объектов лесного фонда	Трубопроводный транспорт

Порядковый номер	Условный номер образуемого земельного участка/части земельного участка	Площадь, кв.м.	Статус	Местоположение	Возможные способы образования	Правообладатель, арендатор	Категория земель	Вид разрешенного использования исходного земельного участка	Вид разрешенного использования образуемого земельного участка
22	65:10:0000057:367/чзу2	2459	Учтенный	Местоположение установлено относительно ориентира, расположенного в границах участка. Почтовый адрес ориентира: Сахалинская обл, р-н Долинский, район с. Октябрьское.	Образование части земельного участка	Аренда-Бурнайкин Петр Александрович	Земли сельскохозяйственного назначения	Сельскохозяйственное использование	Трубопроводный транспорт
	65:10:0000057:367/чзу2(1)	1391,80							
	65:10:0000057:367/чзу2(2)	926,86							
	65:10:0000057:367/чзу2(3)	140,03							
23	65:10:0000057:364/чзу1	700	Учтенный	Местоположение установлено относительно ориентира, расположенного в границах участка. Почтовый адрес ориентира: Сахалинская обл, р-н Долинский, с Октябрьское, участок № 4.	Образование части земельного участка	данные отсутствуют	Земли населенных пунктов	Сельскохозяйственное производство	Трубопроводный транспорт
	65:10:0000057:364/чзу1(1)	139,93							
	65:10:0000057:364/чзу1(2)	140,16							
	65:10:0000057:364/чзу1(3)	140,04							
	65:10:0000057:364/чзу1(4)	140,00							
	65:10:0000057:364/чзу1(5)	140,19							
24	65:10:0000057:386/чзу2	81	Учтенный	Местоположение установлено относительно ориентира, расположенного в границах участка. Почтовый адрес ориентира: Сахалинская область, р-н Долинский, с Октябрьское.	Образование части земельного участка	данные отсутствуют	Земли населённых пунктов	данные отсутствуют	Трубопроводный транспорт
25	65:02:0000004:31/чзу1	570	Ранее учтенный	Сахалинская область, городской округ "Город Южно-Сахалинск", северо-западная часть, севернее р Мичуринка, западнее ГУСП "Комсомолец", южнее р Полтавка	Образование части земельного участка	Сельскохозяйственный Производственный кооператив "Соколовский",	Земли сельскохозяйственного назначения	Для сельскохозяйственного назначения	Трубопроводный транспорт
	65:02:0000004:31/чзу1(1)	78,31							
	65:02:0000004:31/чзу1(2)	445,14							
	65:02:0000004:31/чзу1(3)	46,20							
26	65:10:0000057:3У9	13707	-	Сахалинская обл, р-н Долинский	Образование земельного участка	-	Земли сельскохозяйственного назначения	-	Трубопроводный транспорт
	65:10:0000057:3У9(1)	4423,68							
	65:10:0000057:3У9(2)	3093,57							
	65:10:0000057:3У9(3)	462,56							
	65:10:0000057:3У9(4)	409,66							
	65:10:0000057:3У9(5)	5317,53							
27	65:10:0000057:3У10	180	-	Сахалинская обл, р-н Долинский	Образование земельного участка	-	Земли сельскохозяйственного назначения	-	Трубопроводный транспорт
28	65:10:0000057:3У11	18	-	Сахалинская обл, р-н Долинский	Образование земельного участка	-	Земли сельскохозяйственного назначения	-	Трубопроводный транспорт
29	65:10:0000057:3У12	72	-	Сахалинская обл, р-н Долинский	Образование земельного участка	-	Земли сельскохозяйственного назначения	-	Трубопроводный транспорт
30	65:10:0000057:3У13	92	-	Сахалинская обл, р-н Долинский	Образование земельного участка	-	Земли населённых пунктов	-	Трубопроводный транспорт
31	65:02:0000004:3У14	8	-	Сахалинская область, городской округ "Город Южно-Сахалинск"	Образование земельного участка	-	Земли сельскохозяйственного назначения	-	Трубопроводный транспорт
	65:02:0000004:3У14(1)	1							
	65:02:0000004:3У14(2)	7							

2. ЦЕЛЕВОЕ НАЗНАЧЕНИЕ ЛЕСОВ, ВИД (ВИДЫ) РАЗРЕШЕННОГО ИСПОЛЬЗОВАНИЯ ЛЕСНЫХ УЧАСТКОВ, КОЛИЧЕСТВЕННЫЕ И КАЧЕСТВЕННЫЕ ХАРАКТЕРИСТИКИ ЛЕСНОГО УЧАСТКА, СВЕДЕНИЯ О НАХОЖДЕНИИ ЛЕСНОГО УЧАСТКА В ГРАНИЦАХ ОСОБО ЗАЩИТНЫХ УЧАСТКОВ ЛЕСОВ

1. Местоположение проектируемого лесного участка 65:10:0000000:189/чзу1

Субъект Российской Федерации	Сахалинская область
Муниципальное образование	Долинский район
Категория земель	Земли лесного фонда
Лесничество (лесопарк)	Долинское
Участковое лесничество, урочище (при наличии)	Долинское, часть 3 (б. Найбутинское)
Целевое назначение лесов, категория защитных лесов	Защитные леса, (ценные леса - нерестоохранные полосы лесов)
Квартал	№ 205 (части выделов 10, 13,14)
Лесотаксационный выдел/часть лесотаксационного выдела	
Площадь проектируемого лесного участка, га	0,7927

Местоположение проектируемого лесного участка 65:10:0000000:189/чзу2

Субъект Российской Федерации	Сахалинская область
Муниципальное образование	Долинский район
Категория земель	Земли лесного фонда
Лесничество (лесопарк)	Долинское
Участковое лесничество, урочище (при наличии)	Долинское, часть 3 (б. Найбутинское)
Целевое назначение лесов, категория защитных лесов	Защитные леса, (ценные леса- нерестоохранные полосы лесов)
Квартал	№ 205 (части выделов 10, 13,14)
Лесотаксационный выдел/часть лесотаксационного выдела	
Площадь проектируемого лесного участка, га	0,9273

Местоположение и границы лесных участков указаны на схеме расположения проектируемых лесных участков.

Исходный кадастровый номер лесного участка **65:10:0000000:189**.

2. Целевое назначение лесов

В соответствии с приказом Федерального агентства лесного хозяйства от «09» декабря 2008 г. № 380 «Об определении количества лесничеств на территории Сахалинской области и установлении их границ»

Об утверждении количества лесничеств (лесопарков) установления их границ на территории Сахалинской области

(наименование субъекта Российской Федерации)

Долинское часть 3 (б. Найбутинское) участковое лесничество входит в состав Долинского лесничества

(наименование)

(наименование)

(лесопарка).

На момент проектирования лесных участков, на территории Долинского

(наименование)

лесничества (лесопарка) распространяется действие лесохозяйственного регламента, утвержденного Приказом Министерства лесного и охотничьего хозяйства Сахалинской области от «30» июля» 2018 г. № 35-п, Приказом агентства лесного и охотничьего хозяйства Сахалинской области от «16» апреля 2021 г. № 28-п «О внесении изменений в приказ министерства лесного и охотничьего хозяйства Сахалинской области от «30» июля» 2018 г. № 35-п».

(наименование решения и органа государственной власти, органа местного самоуправления)

Леса на территории Сахалинской области в соответствии со статьей 8 Федерального

(наименование субъекта Российской Федерации)

закона от 04.12.2006 № 201-ФЗ «О введении в действие Лесного кодекса Российской Федерации» отнесены к защитным лесам, что отражено в Лесном

(указать целевое назначение лесов)

плане Сахалинской области, утвержденном Указом Губернатора Сахалинской области

(наименование субъекта Российской Федерации)

(наименование решения органа государственной власти, органа местного самоуправления)

от «08» февраля 2019 г. № 7 и лесохозяйственном регламенте Долинского

(наименование)

лесничества (лесопарка).

Согласно указанным документам лесного планирования, квартал 205 Долинского, часть 3 (б. Найбутинское) участкового лесничества, в котором расположены проектируемые лесные участки, относится к защитным лесам, категория защитных лесов – ценные леса (нерестоохраняемые полосы лесов).

(наименование)

(указать целевое назначение лесов)

3. Количественные и качественные характеристики проектируемого лесного участка

Количественные и качественные характеристики проектируемых лесных участков составлены на основании данных государственного лесного реестра Александровского лесничества (лесопарка).

Таблица 1. Распределение земель

Общая площадь, га	В том числе									
	лесные земли					нелесные земли				
	занятые лесными насаждениями - всего	в том числе покрытые лесными культурами	лесные питомники, плантации	не занятые лесными насаждениями	итого	дороги	просеки	болота	другие	итого
1	2	3	4	5	6	7	8	9	10	11
65:10:0000000:189/чзу1										
0,7927	0,7927	-	-	-	0,7927	-	-	-	-	-
65:10:0000000:189/чзу2										
0,9273	0,9273	-	-	-	0,9273	-	-	-	-	-
Итого:										
1,72	1,72	-	-	-	1,72	-	-	-	-	-

Таблица 2. Характеристика насаждений проектируемого лесного участка

Участковое лесничество/ урочище (при наличии)	Но- мер квар тала	Номер выдела	Состав насаждения или характеристика лесного участка при отсутствии насаждения	Площадь (га)/запас древесины при наличии (куб. м)	в том числе по группам возраста древостоя (га/куб.м)			
					Молодняки	средневоз- растные	приспева- ющие	спелые и перестой- ные
1	2	3	4	5	6	7	8	9
65:10:0000000:189/чзу1								
Защитные леса								
Долинское часть 3 (б. Найбутинское)	205	10ч.	7ИВ2ОЛ1Т+БК	0,1478/15	-	-	-	0,1478/15
Долинское часть 3 (б. Найбутинское)	205	13ч.	4ОЛЗИВ2Т1И	0,5716/69	-	-	0,5716/69	-
Долинское часть 3 (б. Найбутинское)	205	14ч.	5ИВЗОЛ1И1БК	0,0733/7	-	-	-	0,0733/7
Итого				0,7927/91	-	-	0,5716/69	0,2211/22

На проектируемом лесном участке склоны крутизной выше 20° отсутствуют.

Участковое лесничество/ урочище (при наличии)	Но- мер квар тала	Номер выдела	Состав насаждения или характеристика лесного участка при отсутствии насаждения	Площадь (га)/запас древесины при наличии (куб. м)	в том числе по группам возраста древостоя (га/куб.м)			
					Молодняки	средневоз- растные	приспева- ющие	спелые и перестой- ные
1	2	3	4	5	6	7	8	9
65:10:0000000:189/чзу2								
Защитные леса								
Долинское часть 3 (б. Найбутинское)	205	10ч.	7ИВ2ОЛ1Т+БК	0,2657/27	-	-	-	0,2657/27
Долинское часть 3 (б. Найбутинское)	205	13ч.	4ОЛЗИВ2Т1И	0,5311/64	-	-	0,5311/64	-
Долинское часть 3 (б. Найбутинское)	205	14ч.	5ИВЗОЛ1И1БК	0,1305/12	-	-	-	0,1305/12
Итого				0,9273/103	-	-	0,5311/64	0,3962/39

На проектируемом лесном участке склоны крутизной выше 20° отсутствуют.

Таблица 3. Средние таксационные показатели насаждений проектируемого лесного участка

Целевое назначение лесов	Хозяйство, преобладаю- щая порода	Состав насаждений	Возраст	Бонитет	Полнота	Средний запас древесины (куб. м/га)		
						средневозраст- ные	приспевающие	спелые и перестойные
1	2	3	4	5	6	7	8	9

Целевое назначение лесов	Хозяйство, преобладающая порода	Состав насаждений	Возраст	Бонитет	Полнота	Средний запас древесины (куб. м/га)		
						средневозрастные	приспевающие	спелые и перестойные
1	2	3	4	5	6	7	8	9
65:10:0000000:189/чзу1								
Защитные	Мл., ИВ	7ИВ2ОЛ1Т+БК	57	4	0,5	-	-	196
	Мл., ОЛ	4ОЛ3ИВ2Т1И	40	2	0,6	-	121	-
	Итого мягколиственное	5ИВ4ОЛ1Т+БК	45	2	0,6	-	121	196

Целевое назначение лесов	Хозяйство, преобладающая порода	Состав насаждений	Возраст	Бонитет	Полнота	Средний запас древесины (куб. м/га)		
						средневозрастные	приспевающие	спелые и перестойные
1	2	3	4	5	6	7	8	9
65:10:0000000:189/чзу2								
Защитные	Мл., ИВ	7ИВ2ОЛ1Т+БК	57	4	0,5	-	-	194
	Мл., ОЛ	4ОЛ3ИВ2Т1И	40	2	0,6	-	121	-
	Итого мягколиственное	5ИВ4ОЛ1Т+БК	47	3	0,6	-	121	194

Таблица 4. Виды и объемы использования лесов на проектируемом лесном участке

Целевое назначение лесов	Хозяйство (хвойное, твердолиственное, мягколиственные)	Площадь (га)	Единица измерения	Объемы использования лесов (изъятия лесных ресурсов)
1	2	3	4	5
65:10:0000000:189/чзу1				
Вид использования лесов – строительство, реконструкция, эксплуатация линейных объектов Цель предоставления лесного участка – строительство линейного объекта: «Газопровод-отвод и ГРС Долинск Сахалинской области»				
Защитные леса	Мягколиственное	0,7927	куб. м	91
Защитные леса	Нелесные земли	-	-	-
Итого по участку:	-	0,7927	куб.м.	91

Целевое назначение лесов	Хозяйство (хвойное, твердолиственное, мягколиственные)	Площадь (га)	Единица измерения	Объемы использования лесов (изъятия лесных ресурсов)
1	2	3	4	5
65:10:0000000:189/чзу2				
Вид использования лесов – строительство, реконструкция, эксплуатация линейных объектов Цель предоставления лесного участка – строительство линейного объекта: «Газопровод-отвод и ГРС Долинск Сахалинской области»				

Защитные леса	Мягколиственное	0,9273	куб. м	103
Защитные леса	Нелесные земли	-	-	-
Итого по участку:	-	0,9273	куб. м	103

4. Виды разрешенного использования лесов на проектируемом лесном участке

Лесохозяйственным регламентом Долинского лесничества (лесопарка) на проектируемом лесном участке в квартале № 205, Долинского часть 3 (б. Найбутинского) участкового лесничества и соответственно в проектируемых лесных участках установлены следующие виды разрешенного использования лесов:

- заготовка живицы (разрешено в части квартала);
- заготовка и сбор недревесных лесных ресурсов;
- заготовка пищевых лесных ресурсов и сбор лекарственных растений;
- осуществление видов деятельности в сфере охотничьего хозяйства;
- ведение сельского хозяйства;
- осуществление научно-исследовательской, образовательной деятельности;
- осуществление рекреационной деятельности;
- осуществление геологического изучения недр, разведка и добыча полезных ископаемых;
- строительство и эксплуатация водохранилищ и иных искусственных водных объектов, создание и расширение морских и речных портов, строительство, реконструкция и эксплуатация гидротехнических сооружений;
- строительство, реконструкция, эксплуатация линейных объектов;
- осуществление религиозной деятельности;
- иные виды.

5. Сведения об обременениях проектируемого лесного участка

По данным государственного лесного реестра квартал № 205 (части выделов 10, 13, 14) Долинского часть 3 (б. Найбутинского) участкового лесничества Долинского лесничества (лесопарка) не имеет обременений.

6. Сведения об ограничениях использования лесов

С учетом целевого назначения и правового режима лесов, установленного лесным законодательством Российской Федерации, лесохозяйственным регламентом Долинского лесничества (лесопарка) предусмотрены следующие ограничения в использовании лесов:

Защитные леса - ценные леса (нерестоохранные полосы лесов):

1. Запрещается проведение сплошных рубок лесных насаждений, за исключением случаев, предусмотренных частью 4 статьи 17, частью 5.1 статьи 21 Лесного Кодекса;
2. Запрещается размещение объектов капитального строительства, за исключением линейных объектов и гидротехнических сооружений;
3. Запрещается создание лесоперерабатывающей инфраструктуры;
4. Использование лесов в целях создания лесных плантаций не допускается.

Ограничения при строительстве, реконструкции, эксплуатации линейных объектов устанавливаются:

- Лесным кодексом Российской Федерации от 04.12.2006 № 200-ФЗ;
- Приказом Минприроды России от 10.07.2020 № 434 «Об утверждении Правил

использования лесов для строительства, реконструкции, эксплуатации линейных объектов и перечня случаев использования лесов для строительства, реконструкции, эксплуатации линейных объектов без предоставления лесного участка, с установлением или без установления сервитута, публичного сервитута»;

- другими федеральными законами и нормативно-правовыми актами.

Ограничения по видам особо защитных участков лесов:

На особо защитных участках лесов запрещается осуществление деятельности, несовместимой с их целевым назначением и полезными функциями (часть 6 статьи 119 ЛК РФ).

На особо защитных участках лесов, за исключением заповедных лесных участков, запрещаются:

1) проведение сплошных рубок лесных насаждений, за исключением случаев, предусмотренных частью 5.1 статьи 21 ЛК РФ, и случаев, если выборочные рубки не обеспечивают замену лесных насаждений, утрачивающих свои средообразующие, водоохранные, санитарно-гигиенические, оздоровительные и иные полезные функции, на лесные насаждения, обеспечивающие сохранение целевого назначения защитных лесов и выполняемых ими полезных функций;

2) ведение сельского хозяйства, за исключением сенокосения и пчеловодства;

3) строительство и эксплуатация объектов капитального строительства, за исключением линейных объектов и гидротехнических сооружений.

На особо защитных участках лесов проведение выборочных рубок допускается только в целях вырубки погибших и поврежденных лесных насаждений (часть 5 статьи 119 ЛК РФ).

В соответствии со статьей 8.2 Федерального закона от 04.12.2006 № 201-ФЗ "О введении в действие Лесного кодекса Российской Федерации" (в ред. Федерального закона от 27.12.2018 № 538) допускаются строительство, реконструкция и эксплуатация объектов капитального строительства, связанных с выполнением работ по геологическому изучению и разработкой месторождений углеводородного сырья, в отношении

Основные ограничения.

В целях строительства линейных объектов используются, прежде всего, нелесные земли, а при отсутствии на лесном участке таких земель – участки не возобновившихся вырубок, гарей, пустырей, прогалин, а так же площади, на которых произрастают низкоплотные и наименее ценные лесные насаждения.

При использовании лесов в целях строительства, реконструкции и эксплуатации автомобильных и железных дорог исключаются случаи, вызывающие нарушение поверхностного и внутрипочвенного стока вод, затопление или заболачивание лесных участков вдоль дорог.

Осуществление строительства, реконструкции и эксплуатации линейных объектов должно исключать развитие водной и ветровой эрозии земель на лесных участках, на которых размещаются линейные объекты и их охранные зоны

При использовании лесов в целях строительства, реконструкции и эксплуатации линейных объектов не допускается:

- повреждение лесных насаждений, растительного покрова и почв за пределами земель, на которых осуществляется использование лесов, и охранных зоны линейных объектов;

- захламление прилегающих к землям, на которых осуществляется использование лесов, строительным и бытовым мусором, отходами древесины;

- загрязнение земель, на которых осуществляется использование лесов, и территорий, прилегающих к землям, на которых осуществляется использование лесов, химическими и радиоактивными веществами;

- проезд транспортных средств, механизмов по произвольным, неустановленным маршрутам.

7. Сведения о наличии зданий, сооружений, объектов, связанных с созданием лесной инфраструктуры и объектов, не связанных с созданием лесной инфраструктуры на проектируемом лесном участке

Таблица 5

№ п/п	Участковое лесничество/урочище (при наличии)	Номер квартала	Номер выдела	Площадь объекта, (га)	Наименование объекта
1	2	3	4	5	6
-	-	-	-	-	-

8. Сведения о наличии на проектируемом лесном участке особо защитных участков лесов, особо охраняемых природных территорий, зон с особыми условиями использования территорий

Согласно данным государственного лесного реестра на проектируемых лесных участках **существуют** особо защитные участки лесов (ОЗУ), особо охраняемые природные территории (ООПТ), зоны с особыми условиями использования территорий.

Таблица 6

№ п/п	Наименование участкового лесничества/урочища (при наличии)	Номер квартала	Номер выдела	Виды ОЗУ, наименование ООПТ, виды зон с особыми условиями использования территорий	Общая площадь, га
1	2	3	4	5	6
65:10:0000000:189/чзу1					
1	Долинское часть 3 (б. Найбутинское)	205	10ч.	Берегозащитные, почвозащитные участки лесов, расположенные вдоль водных объектов, склонов, оврагов	0,1478

№ п/п	Наименование участкового лесничества/урочища (при наличии)	Номер квартала	Номер выдела	Виды ОЗУ, наименование ООПТ, виды зон с особыми условиями использования территорий	Общая площадь, га
1	2	3	4	5	6
65:10:0000000:189/чзу2					
1	Долинское часть 3 (б. Найбутинское)	205	10ч.	Берегозащитные, почвозащитные участки лесов, расположенные вдоль водных объектов, склонов, оврагов	0,2657

9. Проектирование вида использования лесного участка

Согласно лесохозяйственному регламенту Долинского лесничества (лесопарка),
(наименование)
 квартал **№ 205 (части выделов 10,13,14)** Долинского, часть 3 (б. Найбутинского) участкового лесничества, в границах которого расположены проектируемые лесные участки, относится к зоне планируемого освоения лесов **для строительства, реконструкции, эксплуатации линейных объектов.**

65:10:000000:189/чзү1(1)		
Площадь земельного участка: 6886,04 кв.м.		
1	728913,41	1300276,63
2	728988,08	1300406,90
3	729020,61	1300439,86
4	729057,92	1300532,37
5	729038,94	1300540,11
6	729029,60	1300501,76
7	729020,49	1300473,76
8	729011,22	1300469,52
9	729009,64	1300468,80
10	728992,62	1300461,11
11	728983,23	1300457,24
12	728901,49	1300426,63
13	728831,30	1300400,70
14	728802,99	1300392,24
15	728804,42	1300387,45
16	728832,88	1300395,95
17	728903,23	1300421,95
18	728985,07	1300452,58
19	728994,60	1300456,52
20	729006,95	1300462,13
21	729003,13	1300452,04
22	728971,22	1300419,71
23	728955,18	1300391,73
24	728895,77	1300288,10
25	728911,28	1300278,48
1	728913,41	1300276,63
65:10:000000:189/чзү1(2)		
Площадь земельного участка: 1040,70 кв.м.		
26	728832,94	1300438,20
27	728835,71	1300437,28
28	728840,51	1300435,68
29	728988,12	1300490,60
30	729004,65	1300509,18
31	729014,80	1300550,34
32	729014,43	1300549,34
33	729001,85	1300518,65
34	729000,08	1300511,56
35	728985,22	1300494,85
36	728840,42	1300440,98
26	728832,94	1300438,20

65:10:000000:189/чзү1(1)			
1-2	CB	60° 10' 44,11"	150,15
2-3	CB	45° 22' 34,29"	46,31
3-4	CB	68° 2' 7,43"	99,75
4-5	ЮВ	22° 11' 7,88"	20,50
5-6	ЮЗ	76° 18' 44,28"	39,47
6-7	ЮЗ	71° 58' 38,40"	29,44
7-8	ЮЗ	24° 34' 43,88"	10,19
8-9	ЮЗ	24° 29' 54,87"	1,74
9-10	ЮЗ	24° 18' 52,09"	18,68
10-11	ЮЗ	22° 23' 54,77"	10,16
11-12	ЮЗ	20° 31' 47,72"	87,28
12-13	ЮЗ	20° 16' 31,92"	74,83
13-14	ЮЗ	16° 38' 16,63"	29,55
14-15	СЗ	73° 22' 39,37"	5,00
15-16	CB	16° 37' 44,52"	29,70
16-17	CB	20° 17' 0,02"	75,00
17-18	CB	20° 31' 9,15"	87,38
18-19	CB	22° 27' 42,23"	10,31
19-20	CB	24° 25' 47,90"	13,56
20-21	ЮЗ	69° 15' 49,33"	10,79
21-22	ЮЗ	45° 22' 28,54"	45,43
22-23	ЮЗ	60° 10' 32,85"	32,25
23-24	ЮЗ	60° 10' 29,29"	119,45
24-25	СЗ	31° 48' 32,59"	18,25
25-1	СЗ	40° 58' 32,78"	2,82
65:10:000000:189/чзү1(2)			
26-27	СЗ	18° 22' 22,34"	2,92
27-28	СЗ	18° 26' 5,82"	5,06
28-29	CB	20° 24' 29,87"	157,50
29-30	CB	48° 20' 29,72"	24,87
30-31	CB	76° 8' 50,36"	42,39
31-32	ЮЗ	69° 41' 43,89"	1,07
32-33	ЮЗ	67° 42' 39,62"	33,17
33-34	ЮЗ	75° 58' 57,98"	7,31
34-35	ЮЗ	48° 21' 13,30"	22,36
35-36	ЮЗ	20° 24' 24,23"	154,50
36-26	ЮЗ	20° 23' 16,70"	7,98

СХЕМА РАСПОЛОЖЕНИЯ ЧАСТИ ЛЕСНОГО УЧАСТКА (с учетом ЕГРН)

Схема расположения проектируемой части лесного участка
на земельном участке с кадастровым номером **65:10:0000000:189**

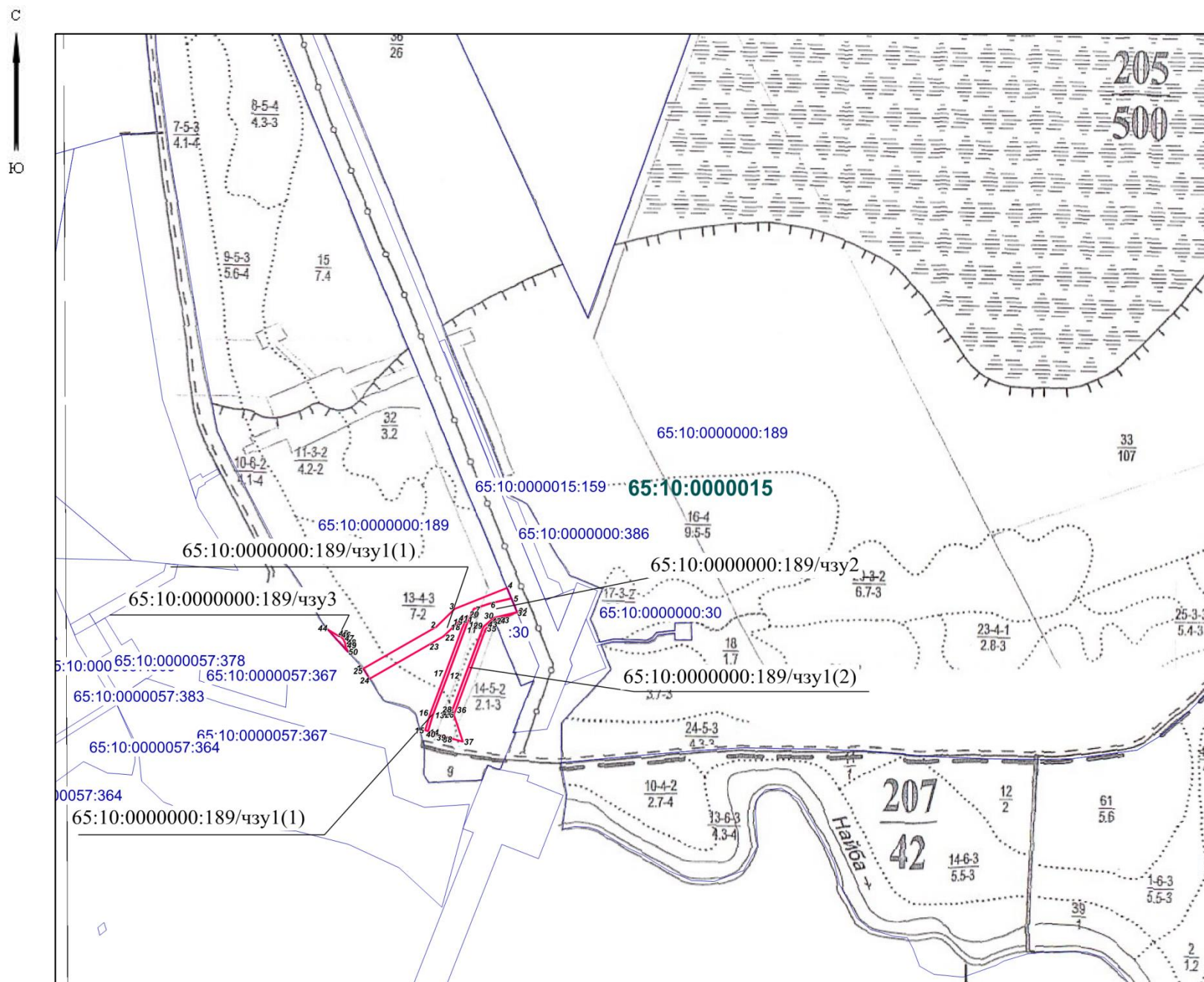
Местоположение, границы и площадь проектируемого лесного участка: Российская Федерация, Сахалинская область, муниципальное образование городской округ «Долинский», Долинское лесничество, Долинское, часть 3 (б. Найбутинское) участковое лесничество, защитные леса, квартал № 205 (в. 10ч,13,14)

Российская Федерация, Субъект РФ, муниципальное образование, лесничество, участковое лесничество, дача/технический участок (урочище (при наличии)), целевое назначение лесов (категория защитности), квартал, лесотаксационный выдел/часть лесотаксационного выдела Российская Федерация, Субъект РФ, муниципальное образование, лесничество, участковое лесничество, дача/технический участок (урочище (при наличии)), целевое назначение лесов (категория защитности), квартал, лесотаксационный выдел/часть лесотаксационного выдела

Категория земель: земли лесного фонда

Площадь проектируемой части лесного участка, га: **0,9273 га**

Проектируемый вид разрешенного использования лесного участка: строительство, реконструкция и эксплуатация линейного объекта



Масштаб 1:10000

Условные обозначения:	
	- граница лесотаксационного квартала
	- граница лесотаксационного выдела
	- граница земельного участка, сведения о которой содержатся в ЕГРН
	- граница вновь образованной части земельного (лесного) участка
$\frac{294}{846}$	- номер лесотаксационного квартала - площадь лесотаксационного квартала
$\frac{2}{210}$	- номер лесотаксационного выдела - площадь лесотаксационного выдела
65:10:0000000:189	- кадастровый номер земельного участка по сведениям ЕГРН
65:10:0000000:189/чзу2	- обозначение вновь образованной части земельного (лесного) участка
	- обозначение и номер поворотной точки границы вновь образованной части земельного (лесного) участка

65:10:000000:189/чзү2		
Площадь земельного участка: 9272,60 кв.м.		
37	728784,47	1300454,31
38	728789,36	1300435,05
39	728792,46	1300424,03
40	728798,20	1300406,01
14	728802,99	1300392,24
13	728831,30	1300400,70
12	728901,49	1300426,63
11	728983,23	1300457,24
10	728992,62	1300461,11
41	729001,93	1300465,30
8	729011,22	1300469,52
7	729020,49	1300473,76
6	729029,60	1300501,76
5	729038,94	1300540,11
31	729014,80	1300550,34
30	729004,65	1300509,18
42	728999,16	1300502,97
43	728993,65	1300496,77
29	728988,12	1300490,60
28	728840,51	1300435,68
37	728784,47	1300454,31

65:10:000000:189/чзү2			
37-38	C3	75° 45' 14,25"	19,87
38-39	C3	74° 17' 18,06"	11,45
39-40	C3	72° 19' 53,42"	18,91
40-14	C3	70° 49' 9,76"	14,58
14-13	CB	16° 38' 16,63"	29,55
13-12	CB	20° 16' 31,92"	74,83
12-11	CB	20° 31' 47,72"	87,28
11-10	CB	22° 23' 54,77"	10,16
10-41	CB	24° 13' 49,10"	10,21
41-8	CB	24° 25' 48,05"	10,20
8-7	CB	24° 34' 43,88"	10,19
7-6	CB	71° 58' 38,40"	29,44
6-5	CB	76° 18' 44,28"	39,47
5-31	IOB	22° 57' 58,18"	26,22
31-30	IO3	76° 8' 50,36"	42,39
30-42	IO3	48° 31' 17,23"	8,29
42-43	IO3	48° 22' 19,91"	8,29
43-29	IO3	48° 7' 51,63"	8,29
29-28	IO3	20° 24' 29,87"	157,50
28-37	IOB	18° 23' 20,14"	59,06

1.1 ЦЕЛЕВОЕ НАЗНАЧЕНИЕ ЛЕСОВ, ВИД (ВИДЫ) РАЗРЕШЕННОГО ИСПОЛЬЗОВАНИЯ ЛЕСНЫХ УЧАСТКОВ, КОЛИЧЕСТВЕННЫЕ И КАЧЕСТВЕННЫЕ ХАРАКТЕРИСТИКИ ЛЕСНОГО УЧАСТКА, СВЕДЕНИЯ О НАХОЖДЕНИИ ЛЕСНОГО УЧАСТКА В ГРАНИЦАХ ОСОБО ЗАЩИТНЫХ УЧАСТКОВ ЛЕСОВ

1. Местоположение проектируемого лесного участка 65:10:0000000:189/чзу3

Субъект Российской Федерации	Сахалинская область
Муниципальное образование	Долинский район
Категория земель	Земли лесного фонда
Лесничество (лесопарк)	Долинское
Участковое лесничество, урочище (при наличии)	Долинское, часть 3 (б. Найбутинское)
Целевое назначение лесов, категория защитных лесов	Защитные леса, (ценные леса - нерестоохранные полосы лесов)
Квартал	
Лесотаксационный выдел/часть лесотаксационного выдела	№ 205 (часть выдела10)
Площадь проектируемого лесного участка, га	0,0251

Местоположение и границы лесного участка указаны на схеме расположения проектируемых лесных участков.

Исходный кадастровый номер лесного участка **65:10:0000000:189**.

2. Целевое назначение лесов

В соответствии с приказом Федерального агентства лесного хозяйства от **«09» декабря 2008 г. № 380 «Об определении количества лесничеств на территории Сахалинской области и установлении их границ»**

Об утверждении количества лесничеств (лесопарков) установления их границ
на территории **Сахалинской области**

(наименование субъекта Российской Федерации)

Долинское часть 3 (б. Найбутинское) участковое лесничество входит в состав **Долинского**

лесничества
(наименование)
(лесопарка).

(наименование)

На момент проектирования лесных участков, на территории **Долинского**

(наименование)

лесничества (лесопарка) распространяется действие лесохозяйственного регламента, утверждённого **Приказом Министерства лесного и охотничьего хозяйства Сахалинской области от «30» июля» 2018 г. № 35-п, Приказом агентства лесного и охотничьего хозяйства Сахалинской области от «16» апреля 2021 г. № 28-п «О внесении изменений в приказ министерства лесного и охотничьего хозяйства Сахалинской области от «30» июля» 2018 г. № 35-п».**

(наименование решения и органа государственной власти, органа местного самоуправления)

Леса на территории **Сахалинской области** в соответствии со статьей 8 Федерального закона от 04.12.2006 № 201-ФЗ «О введении в действие Лесного кодекса Российской Федерации» отнесены к **защитным** лесам, что отражено в Лесном

(указать целевое назначение лесов)

плане Сахалинской области, утверждённом Указом Губернатора Сахалинской области
 (наименование субъекта Российской Федерации) (наименование решения органа государственной власти, органа
 местного самоуправления)

от «08» февраля 2019 г. № 7 и лесохозяйственном регламенте Долинского
 (наименование)

лесничества (лесопарка).

Согласно указанным документам лесного планирования, квартал 205 Долинского, часть 3 (б. Найбутинское) участкового лесничества, в котором расположен проектируемый лесной участок, относится к защитным лесам, категория защитных лесов – ценные леса (нерестоохраняемые полосы лесов).

(наименование) (указать целевое назначение лесов)

3. Количественные и качественные характеристики проектируемого лесного участка

Количественные и качественные характеристики проектируемых лесных участков составлены на основании данных государственного лесного реестра Александровского лесничества (лесопарка).

Таблица 1. Распределение земель

Общая площадь, га	В том числе									
	лесные земли					нелесные земли				
	занятые лесными насаждениями - всего	в том числе покрытые лесными культурами	лесные питомники, плантации	не занятые лесными насаждениями	итого	дороги	просеки	болота	другие	итого
1	2	3	4	5	6	7	8	9	10	11
65:10:0000000:189/чзз3										
0,0251	0,0251	-	-	-	0,0251	-	-	-	-	-
Итого:										
0,0251	0,0251	-	-	-	0,0251	-	-	-	-	-

Таблица 2. Характеристика насаждений проектируемого лесного участка

Участковое лесничество/ урочище (при наличии)	Номер квартала	Номер выдела	Состав насаждения или характеристика лесного участка при отсутствии насаждения	Площадь (га)/запас древесины при наличии (куб. м)	в том числе по группам возраста древостоя (га/куб.м)			
					Молодняки	средневозрастные	приспевающие	спелые и перестойные
1	2	3	4	5	6	7	8	9
65:10:0000000:189/чзз3								
Защитные леса								
Долинское часть 3 (б. Найбутинское)	205	10ч.	7ИВ2ОЛ1Т+БК	0,0251/3	-	-	-	0,0251/3
Итого				0,0251/3	-	-	-	0,0251/3

На проектируемом лесном участке склоны крутизной выше 20° отсутствуют.

Таблица 3. Средние таксационные показатели насаждений проектируемого лесного участка

Целевое назначение лесов	Хозяйство, преобладающая порода	Состав насаждений	Возраст	Бонит	Полноч	Средний запас древесины (куб. м/га)		
						средневозрастные	приспевающие	спелые и перестойные
1	2	3	4	5	6	7	8	9
65:10:0000000:189/чзз3								
Защитные	Мл., ИВ	7ИВ2ОЛ1Т+БК	60	4	0,5	-	-	120
	Итого мягколиственные	7ИВ2ОЛ1Т+БК	60	4	0,5	-	-	120

Таблица 4. Виды и объемы использования лесов на проектируемом лесном участке

Целевое назначение лесов	Хозяйство (хвойное, твердолиственное, мягколиственные)	Площадь (га)	Единица измерения	Объемы использования лесов (изъятия лесных ресурсов)
1	2	3	4	5
65:10:0000000:189/чзз3				
Вид использования лесов – строительство, реконструкция, эксплуатация линейных объектов Цель предоставления лесного участка – строительство линейного объекта: «Газопровод-отвод и ГРС Долинск Сахалинской области»				
Защитные леса	Мягколиственное	0,0251	куб. м	3
Защитные леса	Нелесные земли	-	-	-
Итого по участку:	-	0,0251	куб.м.	3

4. Виды разрешенного использования лесов на проектируемом лесном участке

Лесохозяйственным регламентом Долинского лесничества (лесопарка) на проектируемом лесном участке в квартале № 205, Долинского часть 3 (б. Найбутинского) участкового лесничества и соответственно в проектируемых лесных участках установлены следующие виды разрешенного использования лесов:

- заготовка живицы (разрешено в части квартала);
- заготовка и сбор недревесных лесных ресурсов;
- заготовка пищевых лесных ресурсов и сбор лекарственных растений;
- осуществление видов деятельности в сфере охотничьего хозяйства;
- ведение сельского хозяйства;
- осуществление научно-исследовательской, образовательной деятельности;
- осуществление рекреационной деятельности;
- осуществление геологического изучения недр, разведка и добыча полезных ископаемых;
- строительство и эксплуатация водохранилищ и иных искусственных водных объектов, создание и расширение морских и речных портов, строительство, реконструкция и эксплуатация гидротехнических сооружений;
- строительство, реконструкция, эксплуатация линейных объектов;
- осуществление религиозной деятельности;
- иные виды.

5. Сведения об обременениях проектируемого лесного участка

По данным государственного лесного реестра квартал **№ 205 (часть выдела 10) Долинского часть 3 (б. Найбутинского)** участкового лесничества **Долинского** лесничества (лесопарка) **не имеет** обременений.

6. Сведения об ограничениях использования лесов

С учетом целевого назначения и правового режима лесов, установленного лесным законодательством Российской Федерации, лесохозяйственным регламентом Долинского лесничества (лесопарка) предусмотрены следующие ограничения в использовании лесов:

Защитные леса - ценные леса (нерестоохранные полосы лесов):

1. Запрещается проведение сплошных рубок лесных насаждений, за исключением случаев, предусмотренных частью 4 статьи 17, частью 5.1 статьи 21 Лесного Кодекса;
2. Запрещается размещение объектов капитального строительства, за исключением линейных объектов и гидротехнических сооружений;
3. Запрещается создание лесоперерабатывающей инфраструктуры;
4. Использование лесов в целях создания лесных плантаций не допускается.

Ограничения при строительстве, реконструкции, эксплуатации линейных объектов устанавливаются:

- Лесным кодексом Российской Федерации от 04.12.2006 № 200-ФЗ;
- Приказом Минприроды России от 10.07.2020 № 434 «Об утверждении Правил использования лесов для строительства, реконструкции, эксплуатации линейных объектов и перечня случаев использования лесов для строительства, реконструкции, эксплуатации линейных объектов без предоставления лесного участка, с установлением или без установления сервитута, публичного сервитута»;

- другими федеральными законами и нормативно-правовыми актами.

Ограничения по видам особо защитных участков лесов:

На особо защитных участках лесов запрещается осуществление деятельности, несовместимой с их целевым назначением и полезными функциями (часть 6 статьи 119 ЛК РФ).

На особо защитных участках лесов, за исключением заповедных лесных участков, запрещаются:

- 1) проведение сплошных рубок лесных насаждений, за исключением случаев, предусмотренных частью 5.1 статьи 21 ЛК РФ, и случаев, если выборочные рубки не обеспечивают замену лесных насаждений, утрачивающих свои средообразующие, водоохранные, санитарно-гигиенические, оздоровительные и иные полезные функции, на лесные насаждения, обеспечивающие сохранение целевого назначения защитных лесов и выполняемых ими полезных функций;
- 2) ведение сельского хозяйства, за исключением сенокосения и пчеловодства;
- 3) строительство и эксплуатация объектов капитального строительства, за исключением линейных объектов и гидротехнических сооружений.

На особо защитных участках лесов проведение выборочных рубок допускается только в целях вырубки погибших и поврежденных лесных насаждений (часть 5 статьи 119 ЛК РФ).

В соответствии со статьей 8.2 Федерального закона от 04.12.2006 № 201-ФЗ "О введении в действие Лесного кодекса Российской Федерации" (в ред. Федерального закона от 27.12.2018 № 538) допускаются строительство, реконструкция и эксплуатация объектов капитального строительства, связанных с выполнением работ по геологическому изучению и разработкой месторождений углеводородного сырья, в отношении

Основные ограничения.

В целях строительства линейных объектов используются, прежде всего, нелесные земли, а при отсутствии на лесном участке таких земель – участки не возобновившихся вырубок, гарей, пустырей, прогалин, а так же площади, на которых произрастают низкоплотные и наименее ценные лесные насаждения.

При использовании лесов в целях строительства, реконструкции и эксплуатации автомобильных и железных дорог исключаются случаи, вызывающие нарушение поверхностного и внутрпочвенного стока вод, затопление или заболачивание лесных участков вдоль дорог.

Осуществление строительства, реконструкции и эксплуатации линейных объектов должно исключать развитие водной и ветровой эрозии земель на лесных участках, на которых размещаются линейные объекты и их охранные зоны

При использовании лесов в целях строительства, реконструкции и эксплуатации линейных объектов не допускается:

- повреждение лесных насаждений, растительного покрова и почв за пределами земель, на которых осуществляется использование лесов, и охранных зоны линейных объектов;
- захламление прилегающих к землям, на которых осуществляется использование лесов, строительным и бытовым мусором, отходами древесины;
- загрязнение земель, на которых осуществляется использование лесов, и территорий, прилегающих к землям, на которых осуществляется использование лесов, химическими и радиоактивными веществами;
- проезд транспортных средств, механизмов по произвольным, неустановленным маршрутам.

7. Сведения о наличии зданий, сооружений, объектов, связанных с созданием лесной инфраструктуры и объектов, не связанных с созданием лесной инфраструктуры на проектируемом лесном участке

Таблица 5

№ п/п	Участковое лесничество/урочище (при наличии)	Номер квартала	Номер выдела	Площадь объекта, (га)	Наименование объекта
1	2	3	4	5	6
-	-	-	-	-	-

8. Сведения о наличии на проектируемом лесном участке особо защитных участков лесов, особо охраняемых природных территорий, зон с особыми условиями использования территорий

Согласно данным государственного лесного реестра на проектируемых лесных участках **существуют** особо защитные участки лесов (ОЗУ), особо охраняемые природные территории (ООПТ), зоны с особыми условиями использования территорий.

Таблица 6

№ п/п	Наименование участкового лесничества/урочища (при наличии)	Номер квартала	Номер выдела	Виды ОЗУ, наименование ООПТ, виды зон с особыми условиями использования территорий	Общая площадь, га
1	2	3	4	5	6
65:10:0000000:189/чзУ3					

№ п/п	Наименование участкового лесничества/урочища (при наличии)	Номер квартала	Номер выдела	Виды ОЗУ, наименование ООПТ, виды зон с особыми условиями использования территорий	Общая площадь, га
1	2	3	4	5	6
1	Долинское часть 3 (б. Найбутинское)	205	10ч.	Берегозащитные, почвозащитные участки лесов, расположенные вдоль водных объектов, склонов, оврагов	0,0251

9. Проектирование вида использования лесного участка

Согласно лесохозяйственному регламенту Долинского лесничества (лесопарка),
(наименование)
квартал № 205 (часть выдела 10) Долинского, часть 3 (б. Найбутинского) участкового лесничества, в границах которого расположены проектируемые лесные участки, относится к зоне планируемого освоения лесов для строительства, реконструкции, эксплуатации линейных объектов.
(наименование вида использования лесов)

СХЕМА РАСПОЛОЖЕНИЯ ЧАСТИ ЛЕСНОГО УЧАСТКА (с учетом ЕГРН)

Схема расположения проектируемой части лесного участка
на земельном участке с кадастровым номером 65:10:0000000:189

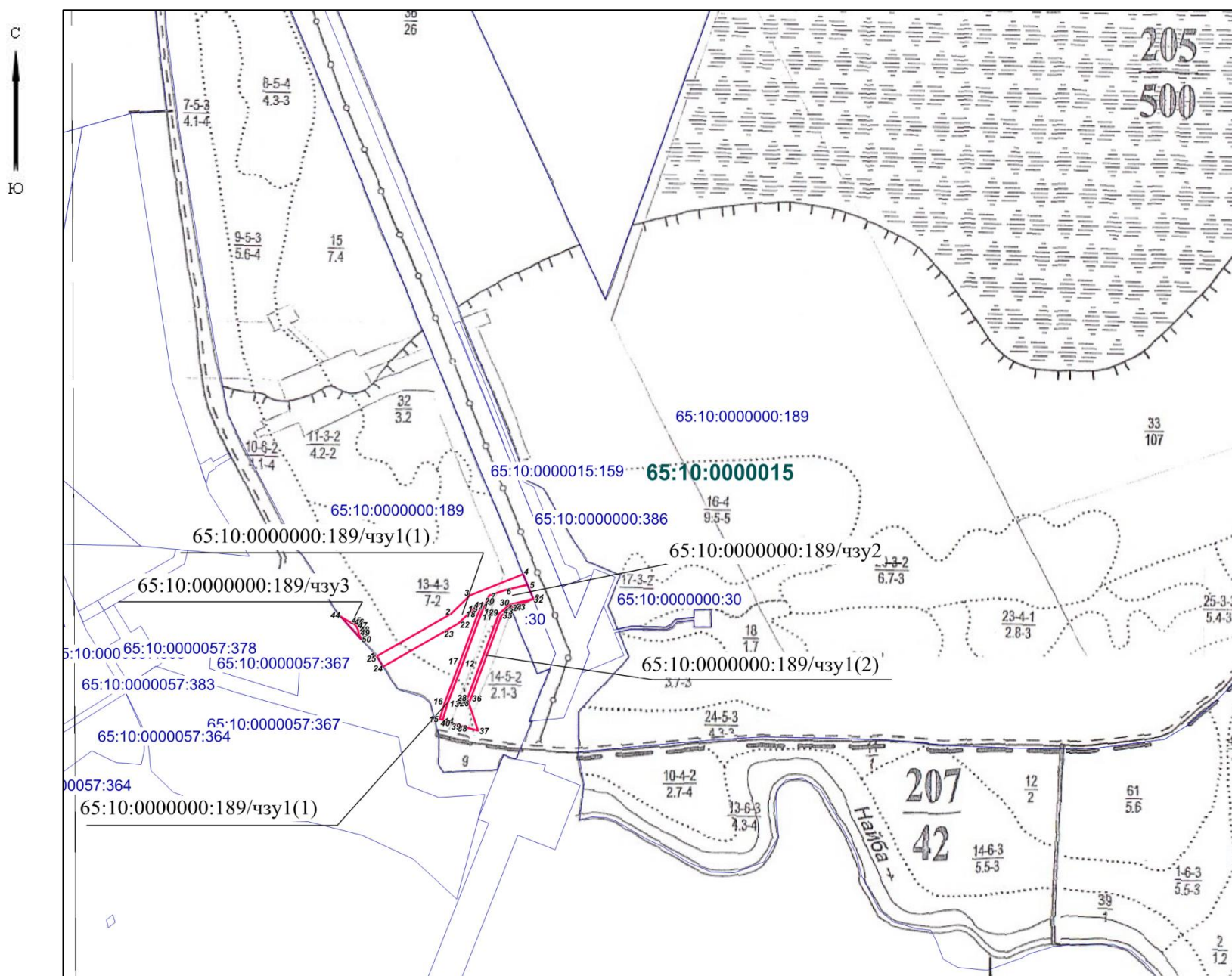
Местоположение, границы и площадь проектируемого лесного участка: Российская Федерация, Сахалинская область, муниципальное образование городской округ «Долинский», Долинское лесничество, Долинское, часть 3 (б. Найбутинское) участковое лесничество, защитные леса, квартал № 205 (в. 10ч)

Российская Федерация, Субъект РФ, муниципальное образование, лесничество, участковое лесничество, дача/технический участок (урочище (при наличии)), целевое назначение лесов (категория зашитности), квартал, лесотаксационный выдел/часть лесотаксационного выдела Российская Федерация, Субъект РФ, муниципальное образование, лесничество, участковое лесничество, дача/технический участок (урочище (при наличии)), целевое назначение лесов (категория зашитности), квартал, лесотаксационный выдел/часть лесотаксационного выдела

Категория земель: земли лесного фонда

Площадь проектируемой части лесного участка, га: 0,0251 га

Проектируемый вид разрешенного использования лесного участка: строительство, реконструкция и эксплуатация линейного объекта



Масштаб 1:10000

Условные обозначения:

	- граница лесотаксационного квартала
	- граница лесотаксационного выдела
	- граница земельного участка, сведения о которой содержатся в ЕГРН
	- граница вновь образованной части земельного (лесного) участка
$\frac{294}{846}$	- номер лесотаксационного квартала - площадь лесотаксационного квартала
$\frac{2}{210}$	- номер лесотаксационного выдела - площадь лесотаксационного выдела
65:10:0000000:189	- кадастровый номер земельного участка по сведениям ЕГРН
65:10:0000000:189/чзу3	- обозначение вновь образованной части земельного (лесного) участка
	- обозначение и номер поворотной точки границы вновь образованной части земельного (лесного) участка

Каталог координат земельного участка		
Обозначение характерных точек границ	Координаты, м	
	X	Y
1	2	3
65:10:0000000:189/чзу3		
Площадь земельного участка: 251,21 кв.м.		
44	728983,28	1300214,36
45	728973,50	1300231,00
46	728971,24	1300236,37
47	728965,93	1300241,79
48	728958,99	1300244,87
49	728953,66	1300245,54
50	728944,56	1300248,96
44	728983,28	1300214,36

№№ точек	Румбы линий	Длина линий, м	
65:10:0000000:189/чзу3			
44-45	ЮВ	59° 33' 19,89"	19,30
45-46	ЮВ	67° 10' 33,19"	5,83
46-47	ЮВ	45° 35' 14,48"	7,59
47-48	ЮВ	23° 55' 54,63"	7,59
48-49	ЮВ	7° 9' 52,93"	5,37
49-50	ЮВ	20° 35' 50,76"	9,72
50-44	СЗ	41° 47' 1,74"	51,93

3. Условные номера образуемых земельных участков, кадастровые номера или иные ранее присвоенные государственные учетные номера существующих земельных участков, в отношении которых предполагаются их резервирование и (или) изъятие для государственных или муниципальных нужд, их адреса или описание местоположения, перечень и адреса расположены на таких земельных участках объектов недвижимого имущества (при наличии сведений о них в едином государственном реестре недвижимости)

Проектом не предусмотрено резервирование и (или) изъятие для государственных или муниципальных нужд земельных участков.

**4.Перечень кадастровых номеров существующих земельных участков,
на которых линейный объект может быть размещен на условиях
сервитута, публичного сервитута**

Приложение 2

Порядковый номер	Кадастровый номер существующего земельного участка, кадастрового квартала	Местоположение	Сервитут
1	65:10:0000015:159/чзу1	установлено относительно ориентира, расположенного в границах участка. Почтовый адрес ориентира: обл. Сахалинская, р-н Долинский.	Публичный сервитут
2	65:10:0000000:30/чзу1	установлено относительно ориентира, расположенного в границах участка. Ориентир трасса трубопровода. Почтовый адрес ориентира: обл. Сахалинская, р-н Долинский	Публичный сервитут
3	65:10:0000000:386/чзу1	установлено относительно ориентира, расположенного в границах участка. Почтовый адрес ориентира: Сахалинская область, р-н Долинский.	Публичный сервитут
4	65:10:0000000:189/чзу1	Сахалинская область, р-н Долинский, Долинское лесничество, Долинское участковое лесничество (быв Найбутинское), кв-л 204, кв-л 205, часть кв-ла 207, часть кв-ла 209, кв-л 210	Публичный сервитут
5	65:10:0000057:367/чзу1	Местоположение установлено относительно ориентира, расположенного в границах участка. Почтовый адрес ориентира: Сахалинская обл, р-н Долинский, район с. Октябрьское.	Публичный сервитут
6	65:10:0000057:364/чзу1	Местоположение установлено относительно ориентира, расположенного в границах участка. Почтовый адрес ориентира: Сахалинская обл, р-н Долинский, с Октябрьское, участок № 4.	Публичный сервитут
7	65:10:0000057:383/чзу1	Местоположение установлено относительно ориентира, расположенного в границах участка. Почтовый адрес ориентира: Сахалинская область, р-н Долинский, с Октябрьское.	Публичный сервитут
8	65:10:0000057:386/чзу1	Местоположение установлено относительно ориентира, расположенного в границах участка. Почтовый адрес ориентира: Сахалинская область, р-н Долинский, с Октябрьское.	Публичный сервитут
9	65:10:0000057:374/чзу1	Местоположение установлено относительно ориентира, расположенного в границах участка. Почтовый адрес ориентира: Российская Федерация, Сахалинская область, р-н Долинский, с. Октябрьское.	Публичный сервитут
10	65:10:0000057:502/чзу1	Российская Федерация, Сахалинская обл., Долинский р-н., с. Октябрьское	Публичный сервитут
11	65:02:0000004:31/чзу1	Сахалинская область, городской округ "Город Южно-Сахалинск", северо-западная часть, севернее р Мичуринка, западнее ГУСП "Комсомолец", южнее р Полтавка	Публичный сервитут
12	65:02:0000004:43/чзу1	установлено относительно ориентира, расположенного в границах участка. Почтовый адрес ориентира: Сахалинская область, г. Южно-Сахалинск	Публичный сервитут

5. Сведения об отнесении образуемого земельного участка к определенной категории земель (в том числе в случае, если земельный участок в связи с размещением линейного объекта подлежит отнесению к определенной категории земель в силу закона без необходимости принятия решения о переводе земельного участка из состава земель этой категории в другую) или сведения о необходимости перевода земельного участка из состава земель одной категории в другую

Проектом межевания не предполагается перевода земельных участков из состава земель одной категории в другую.

**6. Перечень координат характерных точек образуемых земельных участков
(частей земельных участков)**

Система координат – МСК - 65

Каталог координат земельного участка		
Обозначение характерных точек границ	Координаты, м	
	X	Y
1	2	3
Условный номер земельного участка 65:10:0000015:159/чзу1		
Площадь земельного участка: 3235 кв.м.		
159/чзу1(1)		
Площадь земельного участка: 1743,25 кв.м.		
1	729031,15	1300643,32
2	729035,21	1300644,91
3	728991,55	1300662,53
4	728985,15	1300646,67
5	728960,60	1300656,45
6	728953,10	1300653,44
7	728947,04	1300638,20
8	728949,81	1300637,04
9	728957,24	1300634,11
10	728957,19	1300633,98
11	728981,76	1300623,78
1	729031,15	1300643,32
159/чзу1(1)		
Площадь земельного участка: 259,66 кв.м.		
12	729030,84	1300596,29
13	729031,21	1300597,22
14	729023,90	1300600,22
15	729025,81	1300604,93
16	729024,92	1300605,30
17	729022,60	1300599,67
18	729026,18	1300598,20
19	729019,48	1300581,54
20	729010,08	1300552,36
21	729014,72	1300550,47
22	729024,18	1300579,83
12	729030,84	1300596,29
159/чзу1(1)		
Площадь земельного участка: 1232,41 кв.м.		
23	729078,43	1300583,22
24	729057,08	1300591,83
25	729048,29	1300570,08
26	729039,98	1300544,30
27	729039,06	1300540,53
28	729058,19	1300532,92
23	729078,43	1300583,22

Каталог координат земельного участка		
Обозначение характерных точек границ	Координаты, м	
	X	Y
1	2	3
Условный номер земельного участка 65:10:0000015:159/чзу2		
Площадь земельного участка: 1381 кв.м		
24	729057,08	1300591,83
29	729041,65	1300598,35
30	729039,77	1300593,70
13	729031,21	1300597,22
22	729024,18	1300579,83
21	729014,72	1300550,47
27	729039,06	1300540,53
26	729039,98	1300544,30
25	729048,29	1300570,08
24	729057,08	1300591,83
Условный номер земельного участка 65:10:0000015:159/чзу3		
Площадь земельного участка: 90 кв.м		
29	729041,65	1300598,35
31	729035,57	1300600,84
15	729025,81	1300604,93
14	729023,90	1300600,22
32	729030,46	1300597,52
33	729039,76	1300593,70
29	729041,65	1300598,35
Условный номер земельного участка 65:10:0000000:30/чзу1		
Площадь земельного участка: 851 кв.м		
65:10:0000000:30/чзу1(1)		
Площадь земельного участка: 15,78 кв.м.		
34	728955,16	1300658,61
35	728953,14	1300653,52
36	728960,52	1300656,48
34	728955,16	1300658,61
65:10:0000000:30/чзу1(2)		
Площадь земельного участка: 746,01 кв.м.		
37	729051,04	1300638,53
38	729035,29	1300644,87
39	729031,30	1300643,26
40	728984,49	1300624,77
41	728981,84	1300623,74
42	728999,19	1300616,54
43	728999,94	1300618,32
44	729001,32	1300617,74
45	729005,13	1300626,85
46	729026,03	1300618,42
47	729025,27	1300616,54
48	729028,84	1300615,10
49	729024,98	1300605,46
50	729025,87	1300605,08
51	729030,14	1300615,65

Каталог координат земельного участка		
Обозначение характерных точек границ	Координаты, м	
	X	Y
1	2	3
52	729026,58	1300617,10
53	729035,20	1300638,42
54	729048,70	1300632,88
55	729049,90	1300635,76
37	729051,04	1300638,53
65:10:0000000:30/чзу1(2)		
Площадь земельного участка: 89,01 кв.м.		
56	729014,80	1300550,34
57	729010,04	1300552,24
58	729009,92	1300551,85
59	729001,81	1300518,96
60	729014,42	1300549,50
56	729014,80	1300550,34
Условный номер земельного участка 65:10:0000000:30/чзу2		
Площадь земельного участка: 456 кв.м		
54	729048,70	1300632,88
53	729035,20	1300638,42
52	729026,58	1300617,10
51	729030,14	1300615,65
50	729025,87	1300605,08
61	729035,65	1300601,00
54	729048,70	1300632,88
Условный номер земельного участка 65:10:0000000:386/чзу1		
Площадь земельного участка: 779 кв.м		
62	729085,69	1300601,19
63	729075,55	1300605,43
64	729067,19	1300624,85
65	729054,41	1300629,91
66	729048,37	1300614,98
67	729063,92	1300608,74
68	729057,23	1300592,19
69	729078,53	1300583,47
62	729085,69	1300601,19
Условный номер земельного участка 65:10:0000000:386/чзу2		
Площадь земельного участка: 298 кв.м		
67	729063,92	1300608,74
66	729048,37	1300614,98
70	729041,74	1300598,57
68	729057,23	1300592,19
67	729063,92	1300608,74

Каталог координат земельного участка		
Обозначение характерных точек границ	Координаты, м	
	X	Y
1	2	3
Условный номер земельного участка 65:10:0000000:386/чзу3		
Площадь земельного участка: 219 кв.м		
65	729054,41	1300629,91
71	729048,52	1300632,29
61	729035,65	1300601,00
70	729041,74	1300598,57
65	729054,41	1300629,91
Условный номер земельного участка 65:10:0000000:189/чзу1		
Площадь земельного участка: 7927 кв.м		
65:10:0000000:189/чзу1(1)		
Площадь земельного участка: 6886,55 кв.м.		
72	728913,35	1300276,54
73	728988,08	1300406,90
74	729020,61	1300439,86
75	729057,92	1300532,38
76	729038,93	1300540,08
77	729033,46	1300517,70
78	729029,60	1300501,76
79	729020,49	1300473,76
80	729011,22	1300469,52
81	729001,93	1300465,30
82	728992,62	1300461,11
83	728983,23	1300457,24
84	728901,49	1300426,63
85	728831,30	1300400,70
86	728802,99	1300392,24
87	728804,42	1300387,45
88	728832,88	1300395,95
89	728903,23	1300421,95
90	728985,07	1300452,58
91	728994,60	1300456,52
92	729006,95	1300462,13
93	729003,13	1300452,04
94	728971,22	1300419,71
95	728955,18	1300391,73
96	728895,77	1300288,10
97	728911,28	1300278,48
72	728913,35	1300276,54

Каталог координат земельного участка		
Обозначение характерных точек границ	Координаты, м	
	X	Y
1	2	3
65:10:0000000:189/чзу1(2)		
Площадь земельного участка: 1040,98 кв.м.		
97	728832,94	1300438,20
98	728835,71	1300437,28
99	728840,51	1300435,68
100	728988,12	1300490,60
101	729004,64	1300509,18
102	729014,74	1300550,10
103	729014,45	1300549,34
104	729001,85	1300518,65
56	729000,03	1300511,60
105	728985,22	1300494,85
106	728840,42	1300440,98
97	728832,94	1300438,20
Условный номер земельного участка 65:10:0000000:189/чзу2		
Площадь земельного участка: 9273 кв.м		
72	728784,47	1300454,31
56	728789,36	1300435,05
104	728792,46	1300424,03
107	728798,20	1300406,01
108	728802,97	1300392,29
103	728802,99	1300392,24
102	728831,30	1300400,70
109	728901,49	1300426,63
110	728983,23	1300457,24
111	728992,62	1300461,11
112	729001,93	1300465,30
81	729011,22	1300469,52
80	729020,49	1300473,76
79	729029,60	1300501,76
78	729033,46	1300517,70
77	729038,93	1300540,08
113	729014,80	1300550,34
75	729004,64	1300509,18
74	728988,12	1300490,60
73	728840,51	1300435,68
72	728784,47	1300454,31
Условный номер земельного участка 65:10:0000057:367/чзу1		
Площадь земельного участка: 674 кв.м		
65:10:0000057:367/чзу1(1)		
Площадь земельного участка: 2,23 кв.м.		
114	728927,13	1299988,64
115	728923,72	1299987,22
116	728927,34	1299987,51
114	728927,13	1299988,64

Каталог координат земельного участка		
Обозначение характерных точек границ	Координаты, м	
	X	Y
1	2	3
65:10:0000057:367/чзy1(2)		
Площадь земельного участка: 671,49 кв.м.		
117	728888,19	1299917,25
118	728841,47	1299843,10
119	728848,73	1299839,61
120	728891,40	1299907,41
117	728888,19	1299917,25
Условный номер земельного участка 65:10:0000057:367:ЗУ1		
Площадь земельного участка: 1606 кв.м		
121	728884,64	1300141,67
122	728868,82	1300140,31
123	728890,34	1300064,22
124	728908,93	1300097,33
125	728905,60	1300117,61
121	728884,64	1300141,67
Условный номер земельного участка 65:10:0000057:364/чзy1		
Площадь земельного участка: 3461 кв.м		
126	728841,09	1299842,50
127	728781,77	1299748,33
128	728781,45	1299747,82
129	728781,14	1299747,32
130	728780,83	1299746,81
131	728679,95	1299580,30
132	728679,65	1299579,79
133	728679,35	1299579,28
134	728679,05	1299578,76
135	728617,04	1299472,25
136	728623,88	1299468,11
137	728685,96	1299574,74
138	728686,24	1299575,21
139	728686,51	1299575,68
140	728686,80	1299576,15
141	728731,70	1299650,28
142	728733,61	1299653,58
143	728738,37	1299661,74
144	728745,25	1299672,69
145	728787,67	1299742,67
146	728788,54	1299744,06
147	728848,48	1299839,23
126	728841,09	1299842,50

Каталог координат земельного участка		
Обозначение характерных точек границ	Координаты, м	
	X	Y
1	2	3
Условный номер земельного участка 65:10:0000057:383/чзу1		
Площадь земельного участка: 719 кв.м		
65:10:0000057:383/чзу1(1)		
Площадь земельного участка: 3,0 кв.м.		
148	728848,70	1299839,57
149	728843,30	1299842,19
150	728842,98	1299841,70
151	728848,51	1299839,26
148	728848,70	1299839,57
65:10:0000057:383/чзу1(2)		
Площадь земельного участка: 654,65 кв.м.		
152	728618,06	1299471,59
153	728591,68	1299427,27
154	728570,68	1299372,79
155	728576,51	1299371,41
156	728597,10	1299424,63
157	728623,18	1299468,48
152	728618,06	1299471,59
65:10:0000057:383/чзу1(3)		
Площадь земельного участка: 61,83 кв.м.		
158	728588,38	1299259,89
166	728587,54	1299251,93
167	728587,39	1299250,51
168	728589,14	1299250,40
169	728595,09	1299324,95
170	728594,25	1299325,00
171	728589,31	1299259,79
158	728588,38	1299259,89
Условный номер земельного участка 65:10:0000057:386/чзу1		
Площадь земельного участка: 57 кв.м		
172	728608,64	1299367,56
173	728604,94	1299366,70
174	728604,94	1299358,26
175	728598,31	1299358,18
176	728597,42	1299354,26
177	728604,94	1299354,26
178	728604,96	1299351,35
172	728608,64	1299367,56

Каталог координат земельного участка		
Обозначение характерных точек границ	Координаты, м	
	X	Y
1	2	3
Условный номер земельного участка 65:10:0000057:502/чзу1		
Площадь земельного участка: 255 кв.м		
183	728549,91	1299113,67
184	728549,70	1299112,18
185	728549,28	1299110,67
186	728548,68	1299109,22
187	728547,88	1299107,87
188	728540,57	1299097,03
189	728539,46	1299095,13
190	728538,58	1299093,12
191	728537,96	1299091,02
192	728537,60	1299088,85
193	728537,50	1299086,65
194	728537,65	1299075,75
195	728544,65	1299075,84
196	728544,50	1299086,76
197	728544,56	1299088,11
198	728544,78	1299089,43
199	728545,16	1299090,72
200	728545,69	1299091,95
201	728546,38	1299093,11
202	728552,00	1299101,46
203	728552,96	1299113,72
183	728549,91	1299113,67
Условный номер земельного участка 65:02:0000004:31/чзу1		
Площадь земельного участка: 3613 кв.м		
204	712546,40	1299075,99
205	712532,04	1299083,20
206	712490,02	1299104,26
207	712485,09	1299094,43
208	712477,05	1299098,46
209	712469,43	1299083,26
210	712477,51	1299079,27
211	712470,31	1299064,92
212	712499,90	1299050,09
213	712469,79	1298990,95
214	712433,02	1298984,87
215	712434,12	1298976,95
216	712475,09	1298983,72
217	712507,05	1299046,51
218	712512,32	1299043,86
219	712514,56	1299048,33
220	712528,27	1299041,47
221	712537,86	1299069,02
204	712546,40	1299075,99

Каталог координат земельного участка		
Обозначение характерных точек границ	Координаты, м	
	X	Y
1	2	3
Условный номер земельного участка 65:02:0000004:43/чзУ1		
Площадь земельного участка: 934 кв.м		
222	712432,77	1298984,81
223	712336,99	1298968,95
224	712340,96	1298941,82
225	712348,87	1298942,98
226	712346,04	1298962,34
227	712433,90	1298976,89
222	712432,77	1298984,81
Условный номер земельного участка 65:10:0000015:3У1		
Площадь земельного участка: 570 кв.м		
228	729092,39	1300621,85
229	729051,10	1300638,50
230	729049,98	1300635,72
231	729048,78	1300632,85
71	729048,52	1300632,29
232	729054,43	1300629,96
64	729067,19	1300624,85
63	729075,55	1300605,43
233	729085,77	1300601,38
234	729090,78	1300613,86
235	729089,39	1300614,43
228	729092,39	1300621,85
Условный номер земельного участка 65:10:0000057:3У2		
Площадь земельного участка: 8967 кв.м		
65:10:000057:3У2(1)		
Площадь земельного участка: 5771,01 кв.м.		
236	728895,70	1300287,96
237	728871,99	1300246,61
238	728864,38	1300274,19
239	728871,12	1300276,06
240	728869,53	1300281,84
241	728848,32	1300275,98
242	728849,92	1300270,20
243	728858,59	1300272,60
244	728894,38	1300143,03
245	728902,08	1300138,74
246	728895,09	1300163,41
247	728894,08	1300166,56
248	728894,03	1300174,09
249	728898,54	1300182,98
250	728906,06	1300188,14
251	728911,17	1300189,74
252	728929,35	1300194,88
253	728932,09	1300185,17

Каталог координат земельного участка		
Обозначение характерных точек границ	Координаты, м	
	X	Y
1	2	3
254	728960,71	1300193,32
255	728955,12	1300213,08
256	728948,44	1300211,19
257	728945,99	1300219,85
258	728950,32	1300221,08
259	728949,13	1300225,31
260	728949,65	1300225,46
261	728937,37	1300232,50
262	728900,29	1300253,75
263	728906,23	1300264,11
264	728913,34	1300276,54
92	728911,28	1300278,48
236	728895,70	1300287,96
65:10:000057:3У2(2)		
Площадь земельного участка: 1882,25 кв.м.		
265	728961,72	1300109,97
266	728954,02	1300107,80
267	728971,27	1300050,04
268	728934,77	1299994,29
269	728928,93	1299989,43
270	728927,16	1299988,66
114	728927,13	1299988,64
115	728923,72	1299987,22
271	728921,35	1299986,24
272	728896,81	1299975,93
273	728894,93	1299961,05
274	728890,06	1299922,53
275	728889,91	1299921,60
276	728889,69	1299920,68
277	728889,40	1299919,78
278	728889,05	1299918,90
279	728888,64	1299918,05
280	728888,28	1299917,44
281	728891,58	1299907,64
282	728894,93	1299912,97
283	728895,70	1299914,29
284	728896,37	1299915,66
285	728896,93	1299917,08
286	728897,40	1299918,53
287	728897,75	1299920,02
288	728898,00	1299921,53
289	728904,17	1299970,34
290	728932,03	1299982,05
291	728933,29	1299982,63
292	728934,50	1299983,29

Каталог координат земельного участка		
Обозначение характерных точек границ	Координаты, м	
	X	Y
1	2	3
293	728935,68	1299984,03
294	728936,80	1299984,84
295	728937,86	1299985,73
296	728938,86	1299986,68
297	728939,80	1299987,70
298	728940,67	1299988,78
299	728941,47	1299989,91
300	728980,00	1300048,77
265	728961,72	1300109,97
65:10:000057:3У2(3)		
Площадь земельного участка: 1,25 кв.м.		
149	728843,30	1299842,19
301	728841,44	1299843,05
302	728841,11	1299842,56
150	728842,98	1299841,70
149	728843,30	1299842,19
65:10:000057:3У2(4)		
Площадь земельного участка: 125,92 кв.м.		
303	728617,02	1299472,23
304	728586,60	1299419,97
305	728575,12	1299386,93
306	728570,24	1299372,89
307	728570,62	1299372,80
153	728591,68	1299427,27
152	728618,06	1299471,59
303	728617,02	1299472,23
65:10:000057:3У2(5)		
Площадь земельного участка: 373,71 кв.м.		
157	728623,18	1299468,48
156	728597,10	1299424,63
308	728576,58	1299371,38
309	728600,04	1299365,84
310	728598,32	1299358,26
174	728604,94	1299358,26
173	728604,94	1299366,70
311	728608,65	1299367,64
312	728609,60	1299371,81
313	728580,70	1299378,63
314	728591,21	1299408,92
315	728600,66	1299428,23
316	728623,85	1299468,05
157	728623,18	1299468,48

Каталог координат земельного участка		
Обозначение характерных точек границ	Координаты, м	
	X	Y
1	2	3
65:10:000057:3У2(6)		
Площадь земельного участка: 813,15 кв.м.		
177	728604,94	1299354,26
317	728597,40	1299354,18
318	728596,77	1299351,46
319	728595,10	1299336,34
320	728594,25	1299325,03
169	728595,09	1299324,95
168	728589,14	1299250,40
167	728587,39	1299250,51
321	728587,21	1299248,95
322	728595,82	1299244,68
323	728597,12	1299257,00
324	728603,07	1299335,60
325	728604,68	1299350,13
326	728604,92	1299351,26
177	728604,94	1299354,26
Условный номер земельного участка 65:10:000057:3У6		
Площадь земельного участка: 2093 кв.м		
65:10:000057:3У6(1)		
Площадь земельного участка: 1924,66 кв.м.		
330	728595,80	1299244,49
331	728587,19	1299248,76
332	728582,19	1299201,34
333	728581,90	1299195,77
334	728581,90	1299191,42
335	728567,73	1299191,42
336	728567,81	1299192,30
337	728560,47	1299193,73
338	728548,26	1299192,86
339	728523,83	1299191,42
340	728516,09	1299189,27
341	728516,09	1299139,81
342	728517,68	1299139,81
343	728517,65	1299113,34
344	728518,65	1299113,35
345	728518,69	1299140,77
346	728517,09	1299140,77
347	728517,10	1299185,16
348	728551,10	1299185,16
349	728551,10	1299140,77
350	728548,84	1299140,77
351	728548,82	1299132,74
352	728548,82	1299132,55
353	728548,84	1299132,35

Каталог координат земельного участка		
Обозначение характерных точек границ	Координаты, м	
	X	Y
1	2	3
354	728548,87	1299132,16
355	728548,91	1299131,98
356	728548,97	1299131,79
357	728549,03	1299131,61
358	728549,11	1299131,43
359	728549,20	1299131,26
360	728549,30	1299131,10
361	728549,41	1299130,94
362	728549,53	1299130,79
363	728549,66	1299130,64
364	728549,80	1299130,51
365	728549,95	1299130,38
366	728550,10	1299130,27
367	728550,26	1299130,16
368	728550,43	1299130,07
369	728550,61	1299129,99
370	728550,79	1299129,91
371	728550,97	1299129,85
372	728551,16	1299129,80
373	728551,35	1299129,77
374	728551,54	1299129,74
375	728555,31	1299129,39
376	728555,69	1299129,37
377	728556,07	1299129,37
378	728556,44	1299129,39
379	728556,82	1299129,44
380	728557,19	1299129,51
381	728557,56	1299129,61
382	728557,92	1299129,73
383	728558,27	1299129,87
384	728558,61	1299130,03
385	728558,94	1299130,21
386	728559,26	1299130,42
387	728559,57	1299130,64
388	728559,86	1299130,89
389	728560,13	1299131,15
390	728560,39	1299131,42
391	728560,63	1299131,72
392	728560,85	1299132,03
393	728561,05	1299132,35
394	728561,23	1299132,68
395	728561,39	1299133,02
396	728561,53	1299133,38
397	728561,64	1299133,74
398	728561,73	1299134,11

Каталог координат земельного участка		
Обозначение характерных точек границ	Координаты, м	
	X	Y
1	2	3
399	728561,80	1299134,48
400	728561,85	1299134,86
401	728562,84	1299134,77
402	728563,78	1299146,48
403	728564,48	1299154,45
404	728566,28	1299174,88
405	728566,94	1299182,42
406	728590,85	1299182,42
407	728591,16	1299200,52
330	728595,80	1299244,49
65:10:0000057:3У6(2)		
Площадь земельного участка: 168,94 кв.м.		
401	728562,84	1299134,77
408	728562,50	1299129,41
409	728560,86	1299114,37
410	728559,83	1299114,46
411	728559,85	1299114,85
412	728559,84	1299115,24
413	728559,81	1299115,63
414	728559,76	1299116,01
415	728559,68	1299116,40
416	728559,57	1299116,77
417	728559,44	1299117,14
418	728559,29	1299117,50
419	728559,11	1299117,85
420	728558,91	1299118,18
421	728558,69	1299118,51
422	728558,45	1299118,81
423	728558,19	1299119,10
424	728557,91	1299119,38
425	728557,62	1299119,63
426	728557,31	1299119,87
427	728556,98	1299120,08
428	728556,64	1299120,28
429	728556,29	1299120,45
430	728555,93	1299120,59
431	728555,56	1299120,72
432	728555,18	1299120,81
433	728554,80	1299120,89
434	728554,41	1299120,94
435	728549,58	1299121,39
436	728543,75	1299121,93
437	728543,00	1299121,71
438	728542,91	1299113,65
439	728549,92	1299113,74

Каталог координат земельного участка		
Обозначение характерных точек границ	Координаты, м	
	X	Y
1	2	3
203	728552,96	1299113,72
440	728552,04	1299101,49
441	728553,69	1299103,95
442	728554,94	1299106,10
443	728555,90	1299108,39
444	728556,56	1299110,79
445	728556,95	1299114,11
446	728560,75	1299114,18
447	728561,77	1299114,26
448	728563,71	1299134,69
401	728562,84	1299134,77
Условный номер земельного участка 65:10:0000057:3У3		
Площадь земельного участка: 135 кв.м		
451	728952,97	1300226,40
259	728949,13	1300225,31
258	728950,32	1300221,08
257	728945,99	1300219,85
256	728948,44	1300211,19
452	728960,95	1300214,73
453	728958,49	1300223,39
454	728954,17	1300222,17
451	728952,97	1300226,40
Условный номер земельного участка 65:10:0000057:3У4		
Площадь земельного участка: 7633 кв.м		
455	728974,81	1300197,34
253	728932,09	1300185,17
252	728929,35	1300194,88
251	728911,17	1300189,74
250	728906,06	1300188,14
249	728898,54	1300182,98
248	728894,03	1300174,09
247	728894,08	1300166,56
246	728895,09	1300163,41
245	728902,08	1300138,74
456	728909,31	1300113,21
457	728912,16	1300103,13
458	728914,04	1300096,48
459	728926,04	1300099,87
460	728998,24	1300120,31
461	728995,00	1300131,77
462	729005,11	1300134,63
463	728997,76	1300160,61
464	728991,97	1300158,97
465	728987,80	1300165,12
466	728983,31	1300167,45

Каталог координат земельного участка		
Обозначение характерных точек границ	Координаты, м	
	X	Y
1	2	3
455	728974,81	1300197,34
Условный номер земельного участка 65:10:0000057:3У5		
Площадь земельного участка: 557 кв.м		
470	728863,12	1300160,45
471	728868,70	1300140,64
121	728884,64	1300141,67
125	728905,60	1300117,61
469	728909,02	1300097,54
457	728912,16	1300103,13
456	728909,31	1300113,21
245	728902,08	1300138,74
470	728863,12	1300160,45
Условный номер земельного участка 65:10:0000057:3У7		
Площадь земельного участка: 2426 кв.м		
348	728551,10	1299185,16
347	728517,10	1299185,16
346	728517,09	1299140,77
345	728518,69	1299140,77
344	728518,65	1299113,35
438	728542,91	1299113,65
437	728543,00	1299121,71
436	728543,75	1299121,93
435	728549,58	1299121,39
434	728554,41	1299120,94
433	728554,80	1299120,89
432	728555,18	1299120,81
431	728555,56	1299120,72
430	728555,93	1299120,59
429	728556,29	1299120,45
428	728556,64	1299120,28
427	728556,98	1299120,08
426	728557,31	1299119,87
425	728557,62	1299119,63
424	728557,91	1299119,38
423	728558,19	1299119,10
422	728558,45	1299118,81
421	728558,69	1299118,51
420	728558,91	1299118,18
419	728559,11	1299117,85
418	728559,29	1299117,50
417	728559,44	1299117,14
416	728559,57	1299116,77
415	728559,68	1299116,40
414	728559,76	1299116,01
413	728559,81	1299115,63

Каталог координат земельного участка		
Обозначение характерных точек границ	Координаты, м	
	X	Y
1	2	3
412	728559,84	1299115,24
411	728559,85	1299114,85
410	728559,83	1299114,46
409	728560,86	1299114,37
408	728562,50	1299129,41
401	728562,84	1299134,77
400	728561,85	1299134,86
399	728561,80	1299134,48
398	728561,73	1299134,11
397	728561,64	1299133,74
396	728561,53	1299133,38
395	728561,39	1299133,02
394	728561,23	1299132,68
393	728561,05	1299132,35
392	728560,85	1299132,03
391	728560,63	1299131,72
390	728560,39	1299131,42
389	728560,13	1299131,15
388	728559,86	1299130,89
387	728559,57	1299130,64
386	728559,26	1299130,42
385	728558,94	1299130,21
384	728558,61	1299130,03
383	728558,27	1299129,87
382	728557,92	1299129,73
381	728557,56	1299129,61
380	728557,19	1299129,51
379	728556,82	1299129,44
378	728556,44	1299129,39
377	728556,07	1299129,37
376	728555,69	1299129,37
375	728555,31	1299129,39
374	728551,54	1299129,74
373	728551,35	1299129,77
372	728551,16	1299129,80
371	728550,97	1299129,85
370	728550,79	1299129,91
369	728550,61	1299129,99
368	728550,43	1299130,07
367	728550,26	1299130,16
366	728550,10	1299130,27
365	728549,95	1299130,38
364	728549,80	1299130,51
363	728549,66	1299130,64
362	728549,53	1299130,79

Каталог координат земельного участка		
Обозначение характерных точек границ	Координаты, м	
	X	Y
1	2	3
361	728549,41	1299130,94
360	728549,30	1299131,10
359	728549,20	1299131,26
358	728549,11	1299131,43
357	728549,03	1299131,61
356	728548,97	1299131,79
355	728548,91	1299131,98
354	728548,87	1299132,16
353	728548,84	1299132,35
352	728548,82	1299132,55
351	728548,82	1299132,74
350	728548,84	1299140,77
349	728551,10	1299140,77
348	728551,10	1299185,16
Условный номер земельного участка 65:02:0000004:3У8		
Площадь земельного участка: 140 кв.м		
472	712547,38	1299075,49
473	712546,48	1299075,94
221	712537,86	1299069,02
474	712528,34	1299041,43
475	712529,91	1299040,64
472	712547,38	1299075,49

Каталог координат земельного участка		
Обозначение характерных точек границ	Координаты, м	
	X	Y
1	2	3
<i>Зона планируемого размещения временных зданий и сооружений</i>		
Условный номер земельного участка 65:10:0000000:189/чзу3		
Площадь земельного участка: 251 кв.м		
1	728983,28	1300214,36
2	728973,50	1300231,00
3	728971,24	1300236,37
4	728965,93	1300241,79
5	728958,99	1300244,87
6	728953,66	1300245,54
7	728944,56	1300248,96
1	728983,28	1300214,36
Условный номер земельного участка 65:10:0000057:364/чзу1		
Площадь земельного участка: 700 кв.м		
65:10:0000057:364/чзу1(1)		

Площадь земельного участка: 139,93 кв.м.		
12	728839,07	1299839,30
13	728833,15	1299843,03
14	728822,49	1299826,11
15	728828,41	1299822,38
12	728839,07	1299839,30
65:10:0000057:364/чзу1(2)		
Площадь земельного участка: 140,16 кв.м.		
16	728745,42	1299688,36
17	728739,33	1299691,82
18	728728,96	1299674,71
19	728735,05	1299671,24
16	728745,42	1299688,36
65:10:0000057:364/чзу1(3)		
Площадь земельного участка: 140,04 кв.м.		
20	728719,32	1299658,79
21	728708,96	1299641,69
22	728714,95	1299638,06
23	728715,05	1299638,23
24	728716,57	1299640,73
25	728725,31	1299655,17
20	728719,32	1299658,79
65:10:0000057:364/чзу1(4)		
Площадь земельного участка: 140,00 кв.м.		
26	728664,80	1299568,21
27	728654,74	1299550,93
28	728660,81	1299547,45
29	728670,88	1299564,73
26	728664,80	1299568,21
65:10:0000057:364/чзу1(5)		
Площадь земельного участка: 140,19 кв.м.		
30	728648,91	1299540,91
31	728638,83	1299523,61
32	728645,04	1299520,36
33	728655,12	1299537,66
30	728648,91	1299540,91
Условный номер земельного участка 65:10:0000057:386/чзу2		
Площадь земельного участка:81кв.м		
34	728616,28	1299369,46
172	728608,64	1299367,56
35	728606,29	1299357,21
36	728613,42	1299357,21
34	728616,28	1299369,46
Условный номер земельного участка 65:02:0000004:31/чзу1		
Площадь земельного участка:570кв.м		
65:02:0000004:31/чзу1(2)		
Площадь земельного участка: 445,14 кв.м.		
37	712550,16	1299081,04
38	712490,22	1299111,08
39	712482,52	1299095,72

207	712485,09	1299094,43
206	712490,02	1299104,26
40	712495,39	1299101,57
205	712532,04	1299083,20
204	712546,40	1299075,99
41	712548,43	1299077,65
37	712550,16	1299081,04
65:02:0000004:31/чзу1(3)		
Площадь земельного участка: 46,20 кв.м.		
42	712474,90	1299080,52
43	712474,45	1299079,63
44	712467,73	1299066,21
211	712470,31	1299064,92
45	712477,48	1299079,23
42	712474,90	1299080,52
65:02:0000004:31/чзу1(1)		
Площадь земельного участка: 78,31 кв.м.		
220	712528,27	1299041,47
219	712514,56	1299048,33
218	712512,32	1299043,86
46	712526,64	1299036,70
220	712528,27	1299041,47
Условный номер земельного участка 65:10:0000057:3У9		
Площадь земельного участка: 13743 кв.м		
65:10:0000057:3У9(1)		
Площадь земельного участка: 3086,41 кв.м.		
47	728845,96	1300273,26
48	728858,28	1300220,77
49	728817,39	1300149,31
50	728823,23	1300128,78
51	728863,34	1300199,21
52	728873,85	1300154,47
244	728894,38	1300143,03
243	728858,59	1300272,60
242	728849,92	1300270,20
53	728848,85	1300274,06
47	728845,96	1300273,26
65:10:0000057:3У9(2)		
Площадь земельного участка: 462,56 кв.м.		
54	728882,95	1300283,47
55	728870,06	1300279,91
239	728871,12	1300276,06
238	728864,38	1300274,19
237	728871,99	1300246,61
56	728889,84	1300277,74
54	728882,95	1300283,47
65:10:0000057:3У9(3)		
Площадь земельного участка: 5317,53 кв.м.		
263	728906,23	1300264,11
262	728900,29	1300253,75

261	728937,37	1300232,50
260	728949,65	1300225,46
451	728952,97	1300226,40
454	728954,17	1300222,17
453	728958,49	1300223,39
452	728960,95	1300214,73
255	728955,12	1300213,08
254	728960,71	1300193,32
455	728974,81	1300197,34
466	728983,31	1300167,45
465	728987,80	1300165,12
464	728991,97	1300158,97
463	728997,76	1300160,61
462	729005,11	1300134,63
461	728995,00	1300131,77
460	728998,24	1300120,31
265	728961,72	1300109,97
57	728967,79	1300089,65
58	728969,04	1300085,48
59	729025,08	1300097,26
60	729026,73	1300098,15
61	729040,84	1300105,42
62	729025,64	1300137,50
63	728983,29	1300213,67
64	728943,69	1300249,15
65	728908,28	1300262,40
263	728906,23	1300264,11
65:10:0000057:3У9(4)		
Площадь земельного участка: 4425,28 кв.м.		
266	728954,02	1300107,80
458	728914,04	1300096,48
467	728912,91	1300100,49
457	728912,16	1300103,13
468	728910,26	1300099,74
469	728909,02	1300097,54
270	728927,16	1299988,66
269	728928,93	1299989,43
268	728934,77	1299994,29
267	728971,27	1300050,04
266	728954,02	1300107,80
65:10:0000057:3У9(5)		
Площадь земельного участка: 409,81 кв.м.		
66	728894,62	1299982,60
67	728876,30	1299974,90
68	728880,73	1299960,49
69	728895,66	1299966,77
272	728896,81	1299975,93
271	728921,35	1299986,24
70	728923,61	1299987,15
71	728901,09	1299985,28

66	728894,62	1299982,60
Условный номер земельного участка 65:02:0000004:3У10		
Площадь земельного участка:180 кв.м		
72	728575,19	1299387,14
73	728563,42	1299389,83
74	728558,50	1299375,67
306	728570,24	1299372,89
72	728575,19	1299387,14
Условный номер земельного участка 65:02:0000004:3У11		
Площадь земельного участка:18 кв.м		
75	728616,02	1299370,34
312	728609,60	1299371,81
311	728608,65	1299367,64
34	728616,28	1299369,46
75	728616,02	1299370,34
Условный номер земельного участка		
65:02:0000004:3У132Площадь земельного участка: 92кв.м		
80	728601,00	1299191,36
81	728591,01	1299191,65
406	728590,85	1299182,42
82	728600,85	1299182,25
80	728601,00	1299191,36
Условный номер земельного участка 65:02:0000004:3У13		
Площадь земельного участка: 8 кв.м		
65:02:0000004:3У13(1)		
Площадь земельного участка: 1,21кв.м.		
83	712548,45	1299077,57
473	712546,48	1299075,94
472	712547,38	1299075,49
83	712548,45	1299077,57
65:02:0000004:3У13(2)		
Площадь земельного участка: 7,22 кв.м.		
475	712529,91	1299040,64
474	712528,34	1299041,43
84	712526,66	1299036,69
85	712527,67	1299036,17
475	712529,91	1299040,64
Условный номер земельного участка 65:10:0000057:367/чзу2		
Площадь земельного участка: 2469 кв.м		
65:10:0000057:367/чзу2(1)		
Площадь земельного участка: 1400,30 кв.м.		
124	728908,93	1300097,33
86	728894,36	1300071,40
87	728896,33	1300065,19
88	728901,77	1300047,00
89	728907,32	1300028,89
90	728910,14	1300019,82
91	728912,94	1300010,87
92	728919,03	1299993,07
93	728919,13	1299992,78

94	728901,32	1299985,40
115	728923,72	1299987,22
114	728927,13	1299988,64
124	728908,93	1300097,33
65:10:0000057:367/чзу2(2)		
Площадь земельного участка: 928,33 кв.м.		
95	728817,12	1300148,92
96	728783,34	1300089,77
97	728796,64	1300082,19
98	728822,96	1300128,35
95	728817,12	1300148,92
65:10:0000057:367/чзу2(3)		
Площадь земельного участка: 140,03 кв.м.		
8	728858,42	1299870,01
9	728852,50	1299873,74
10	728841,83	1299856,82
11	728847,76	1299853,09
8	728858,42	1299870,01

7. Сведения о границах территории, применительно к которой осуществляется подготовка проекта межевания, содержащие перечень координат характерных точек таких границ в системе координат, используемой для ведения Единого государственного реестра недвижимости

Система координат - МСК-65

Координаты границ земельных участков, необходимые для размещения проектируемого объекта, в графических материалах определены в МСК 65, зона 1.

Обозначение характерных точек границ	Координаты, м	
	X	Y
1	2	3
476	729092.39	1300621.85
477	729089.39	1300614.43
478	729090.78	1300613.86
479	729020.61	1300439.86
480	728988.08	1300406.90
481	728906.23	1300264.11
482	728908.28	1300262.40
483	728953.66	1300245.54
484	728958.99	1300244.87
485	728965.93	1300241.79
486	728971.24	1300236.37
487	728973.50	1300231.00
488	729025.64	1300137.50
489	729040.84	1300105.42
490	729026.73	1300098.15
491	729025.08	1300097.26
492	728969.04	1300085.48
493	728980.00	1300048.77
494	728941.47	1299989.91
495	728940.67	1299988.78
496	728939.80	1299987.70
497	728938.86	1299986.68
498	728937.86	1299985.73
499	728936.80	1299984.84
500	728935.68	1299984.03
501	728934.50	1299983.29
502	728933.29	1299982.63
503	728932.03	1299982.05
504	728904.17	1299970.34
505	728898.00	1299921.53
506	728897.75	1299920.02
507	728897.40	1299918.53

Обозначение характерных точек границ	Координаты, м	
	X	Y
1	2	3
508	728896.93	1299917.08
509	728896.37	1299915.66
510	728895.70	1299914.29
511	728894.93	1299912.97
512	728788.54	1299744.06
513	728787.67	1299742.67
514	728686.80	1299576.15
515	728686.51	1299575.68
516	728686.24	1299575.21
517	728685.96	1299574.74
518	728600.66	1299428.23
519	728591.21	1299408.92
520	728580.70	1299378.63
521	728609.60	1299371.81
522	728616.43	1299370.25
523	728613.42	1299357.21
524	728606.29	1299357.21
525	728604.68	1299350.13
526	728603.07	1299335.60
527	728597.12	1299257.00
528	728591.16	1299200.52
529	728591.01	1299191.65
530	728601.00	1299191.36
531	728600.85	1299182.25
532	728590.85	1299182.42
533	728566.94	1299182.42
534	728566.28	1299174.88
535	728564.48	1299154.45
536	728563.78	1299146.48
537	728562.84	1299134.77
538	728563.71	1299134.69
539	728561.77	1299114.26
540	728560.75	1299114.18
541	728556.95	1299114.11
542	728556.56	1299110.79
543	728555.90	1299108.39
544	728554.94	1299106.10
545	728553.69	1299103.95
546	728546.38	1299093.11
547	728545.69	1299091.95
548	728545.16	1299090.72
549	728544.78	1299089.43
550	728544.56	1299088.11
551	728544.50	1299086.76
552	728544.65	1299075.84
553	728537.65	1299075.75
554	728537.50	1299086.65

Обозначение характерных точек границ	Координаты, м	
	X	Y
1	2	3
555	728537.60	1299088.85
556	728537.96	1299091.02
557	728538.58	1299093.12
558	728539.46	1299095.13
559	728540.57	1299097.03
560	728547.88	1299107.87
561	728548.68	1299109.22
562	728549.28	1299110.67
563	728549.70	1299112.18
564	728549.92	1299113.74
565	728542.91	1299113.65
566	728518.65	1299113.35
567	728517.65	1299113.34
568	728517.68	1299139.81
569	728516.09	1299139.81
570	728516.09	1299189.27
571	728523.83	1299191.42
572	728548.26	1299192.86
573	728560.47	1299193.73
574	728567.81	1299192.30
575	728567.73	1299191.42
576	728581.90	1299191.42
577	728581.90	1299195.77
578	728582.19	1299201.34
579	728587.54	1299251.93
580	728588.38	1299259.89
581	728589.31	1299259.79
582	728595.10	1299336.34
583	728596.77	1299351.46
584	728600.04	1299365.84
585	728570.24	1299372.89
586	728558.50	1299375.67
587	728563.42	1299389.83
588	728575.19	1299387.14
589	728586.60	1299419.97
590	728645.05	1299520.36
591	728638.83	1299523.61
592	728648.91	1299540.91
593	728655.12	1299537.66
594	728660.82	1299547.44
595	728654.74	1299550.93
596	728664.80	1299568.21
597	728670.88	1299564.73
598	728679.05	1299578.76
599	728679.35	1299579.28
600	728679.65	1299579.79
601	728679.95	1299580.30

Обозначение характерных точек границ	Координаты, м	
	X	Y
1	2	3
602	728714.95	1299638.06
603	728708.96	1299641.69
604	728719.32	1299658.79
605	728725.31	1299655.17
606	728735.05	1299671.24
607	728728.96	1299674.71
608	728739.33	1299691.82
609	728745.42	1299688.36
610	728780.83	1299746.81
611	728781.14	1299747.32
612	728781.45	1299747.82
613	728781.77	1299748.33
614	728828.41	1299822.38
615	728822.49	1299826.11
616	728833.15	1299843.03
617	728839.07	1299839.30
618	728847.76	1299853.09
619	728841.83	1299856.82
620	728852.50	1299873.74
621	728858.42	1299870.01
622	728888.16	1299917.23
623	728888.64	1299918.05
624	728889.05	1299918.90
625	728889.40	1299919.78
626	728889.69	1299920.68
627	728889.91	1299921.60
628	728890.06	1299922.53
629	728894.93	1299961.05
630	728880.73	1299960.49
631	728876.30	1299974.90
632	728894.62	1299982.60
633	728919.13	1299992.78
634	728919.03	1299993.07
635	728912.94	1300010.87
636	728910.14	1300019.82
637	728907.32	1300028.89
638	728901.77	1300047.00
639	728896.33	1300065.19
640	728894.36	1300071.39
641	728890.34	1300064.22
642	728863.12	1300160.45
643	728873.85	1300154.47
644	728863.34	1300199.21
645	728796.64	1300082.19
646	728783.34	1300089.77
647	728858.28	1300220.77
648	728845.96	1300273.26

Обозначение характерных точек границ	Координаты, м	
	X	Y
1	2	3
649	728848.85	1300274.06
650	728848.32	1300275.98
651	728869.53	1300281.84
652	728870.06	1300279.91
653	728882.95	1300283.47
654	728889.84	1300277.74
655	728955.18	1300391.73
656	728971.22	1300419.71
657	729003.13	1300452.04
658	729006.95	1300462.13
659	728994.60	1300456.52
660	728985.07	1300452.58
661	728903.23	1300421.95
662	728832.88	1300395.95
663	728804.42	1300387.45
664	728802.97	1300392.29
665	728798.20	1300406.01
666	728792.46	1300424.03
667	728789.36	1300435.05
668	728784.47	1300454.31
669	728832.94	1300438.20
670	728840.42	1300440.98
671	728985.22	1300494.85
672	729000.08	1300511.56
673	729009.90	1300551.83
674	729019.48	1300581.54
675	729026.18	1300598.20
676	729022.60	1300599.67
677	729028.84	1300615.10
678	729025.27	1300616.54
679	729026.03	1300618.42
680	729005.13	1300626.85
681	729001.32	1300617.74
682	728999.94	1300618.32
683	728999.19	1300616.54
684	728957.19	1300633.98
685	728949.81	1300637.04
686	728947.04	1300638.20
687	728955.16	1300658.61
688	728985.15	1300646.67
689	728991.55	1300662.53
476	729092.39	1300621.85
690	712550.16	1299081.04
691	712529.91	1299040.64
692	712527.67	1299036.17
693	712512.32	1299043.86

Обозначение характерных точек границ	Координаты, м	
	X	Y
1	2	3
694	712507.05	1299046.51
695	712475.09	1298983.72
696	712346.04	1298962.34
697	712348.87	1298942.98
698	712345.91	1298942.55
699	712341.95	1298941.97
700	712340.96	1298941.82
701	712336.99	1298968.95
702	712469.79	1298990.95
703	712499.90	1299050.09
704	712470.31	1299064.92
705	712467.73	1299066.21
706	712474.45	1299079.63
707	712474.90	1299080.52
708	712469.43	1299083.26
709	712477.05	1299098.46
710	712482.52	1299095.72
711	712490.22	1299111.08
690	712550.16	1299081.04

8. Вид разрешенного использования образуемых земельных участков, предназначенных для размещения линейных объектов и объектов капитального строительства, проектируемых в составе линейного объекта, а также существующих земельных участков, занятых линейными объектами и объектами капитального строительства, входящими в состав линейных объектов, в соответствии с проектом планировки территории.

Проектом межевания территории устанавливается вид разрешенного использования образуемых земельных участков, согласно классификатору, утвержденному Приказом Федеральной службы государственной регистрации, кадастра и картографии от 13.01.2021 № П/0004 «Об утверждении классификатора видов разрешенного использования земельных участков» – Трубопроводный транспорт (код 7.5).