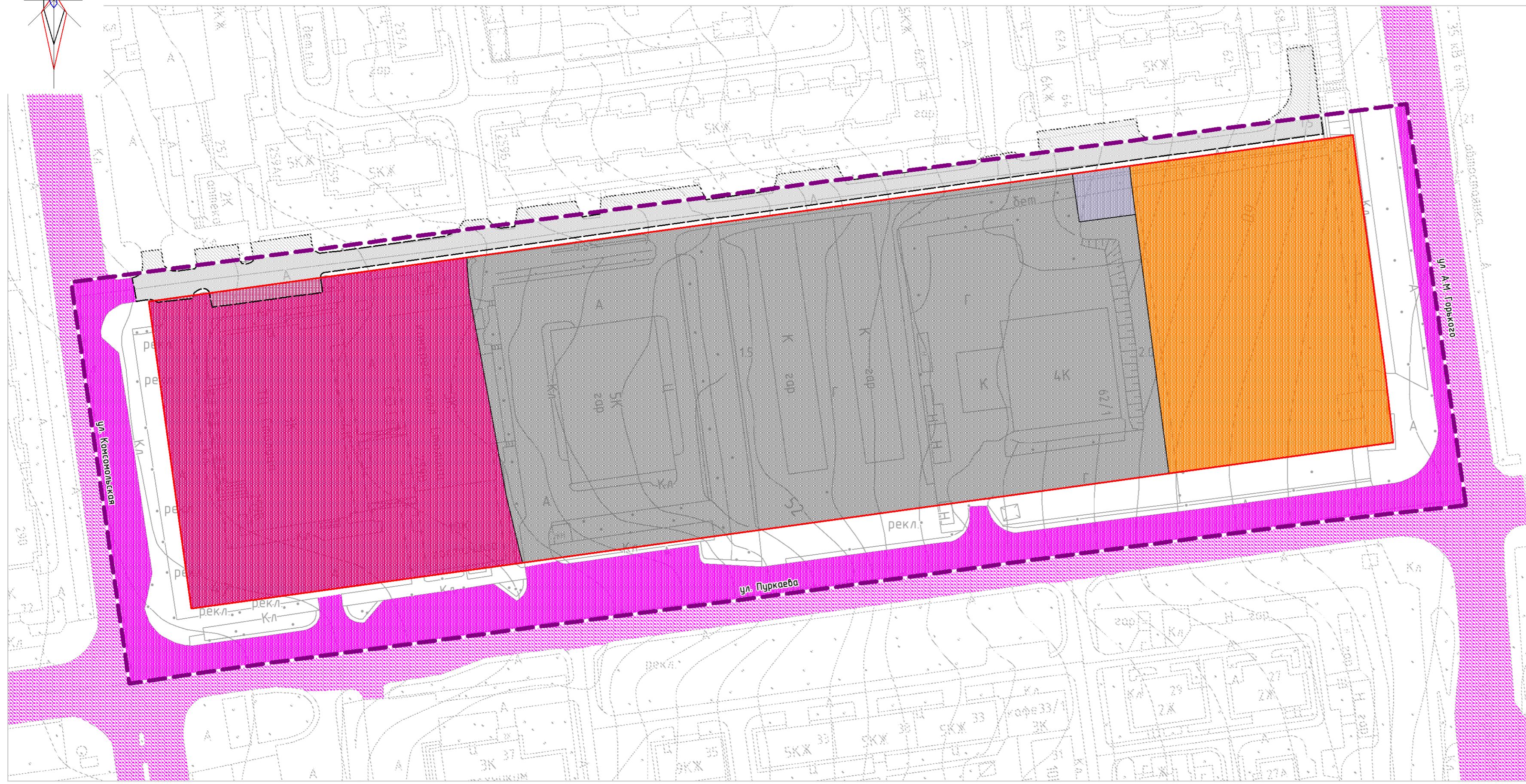
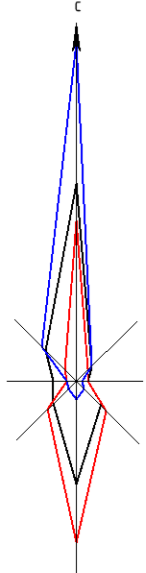




ПРОЕКТ ПЛАНИРОВКИ ТЕРРИТОРИИ ГОРОДА ЮЖНО-САХАЛИНСКА В ГРАНИЦАХ:
УЛ. АЛЕКСЕЯ МАКСИМОВИЧА ГОРЬКОГО - УЛ. ПУРКАЕВА М.А. - УЛ. КОМСОМОЛЬСКАЯ - ВНУТРИКВАРТАЛЬНЫЙ ПРОЕЗД

ЧЕРТЕЖ ПЛАНИРОВКИ ТЕРРИТОРИИ
М 1:1 000








УСЛОВНЫЕ ОБОЗНАЧЕНИЯ




ГРАНИЦЫ


-  Граница проектируемой территории
-  Устанавливаемые красные линии (границы планируемых элементов планировочной структуры)

ЗОНЫ ПЛАНИРУЕМОГО РАЗМЕЩЕНИЯ
ОБЪЕКТОВ КАПИТАЛЬНОГО СТРОИТЕЛЬСТВА

-  Многоэтажной жилой застройки
-  Торговли и общественного питания
-  Инженерной инфраструктуры
-  Автомобильного транспорта
-  Улично-дорожной сети

ОБЪЕКТЫ ТРАНСПОРТНОЙ ИНФРАСТРУКТУРЫ
АВТОМОБИЛЬНОГО ТРАНСПОРТА

- МЕСТНОГО ЗНАЧЕНИЯ
- СУЩЕСТВУЮЩИЙ
-  Магистральная улица общегородского значения
 -  Регулируемого движения
- ПЛАНИРУЕМЫЙ К РЕКОНСТРУКЦИИ
-  Проезд

ПРОЕКТ ПЛАНИРОВКИ ТЕРРИТОРИИ ГОРОДА ЮЖНО-САХАЛИНСКА В ГРАНИЦАХ: УЛ. АЛЕКСЕЯ МАКСИМОВИЧА ГОРЬКОГО - УЛ. ПУРКАЕВА М.А. - УЛ. КОМСОМОЛЬСКАЯ - ВНУТРИКВАРТАЛЬНЫЙ ПРОЕЗД		 GEONIKA АГЕНСТВО ПО РАЗВИТИЮ ТЕРРИТОРИИ		
ЧЕРТЕЖ ПЛАНИРОВКИ ТЕРРИТОРИИ				
Масштаб	1:1 000	Директор	Кожурков О.В.	Подпись
Шифр		Рук. проекта	Логвиненко П.Н.	Подпись
Дата				Лист
				ПП 01