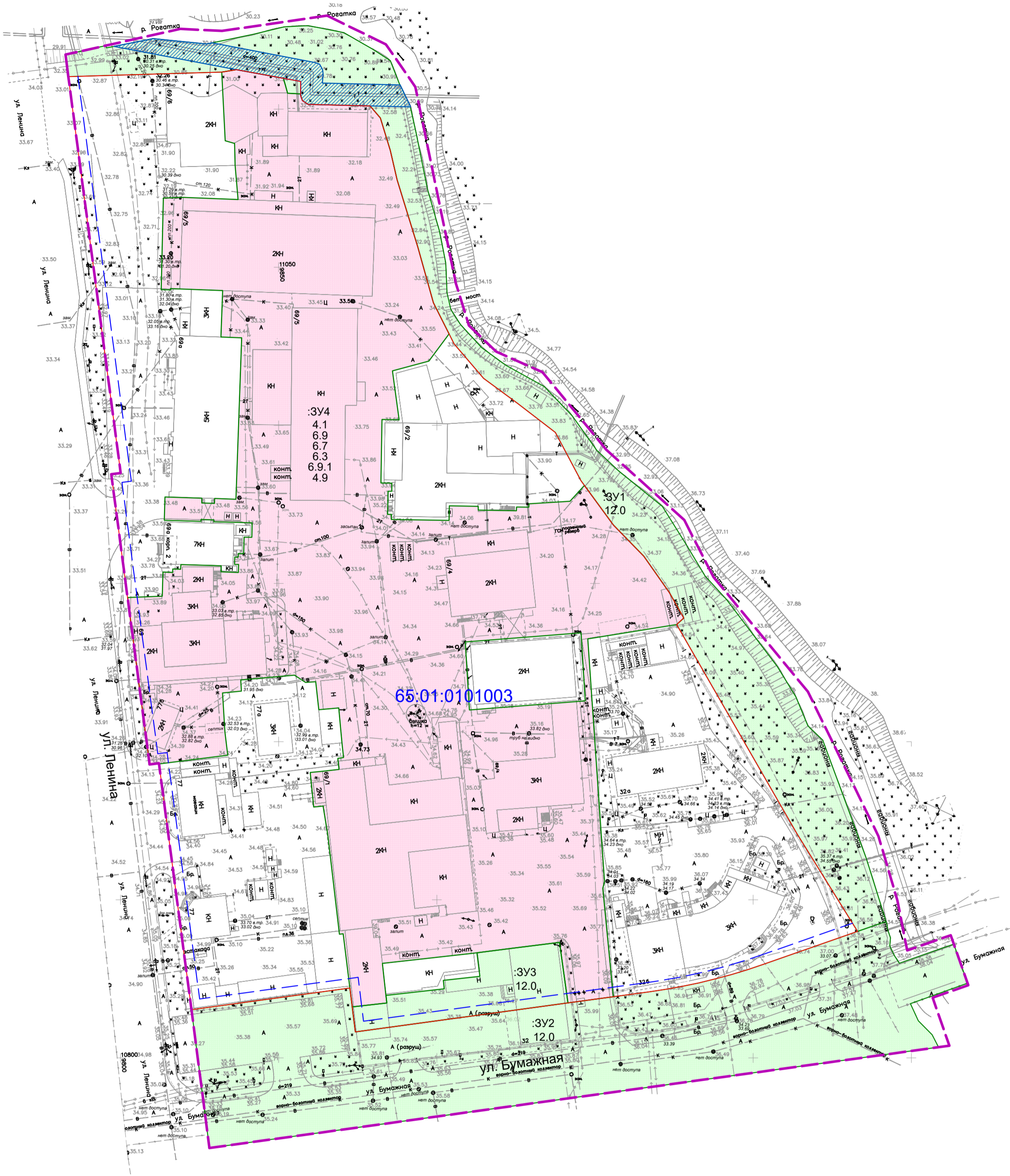
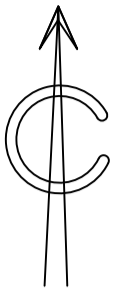








Проект планировки с проектом межевания территории в границах: ул.Ленина - ул.Бумажная - западная и южная границы реки Рогатка
Чертеж межевания территории (3 этап)




Условные графические обозначения:

-  - граница территории, в отношении которой подготовлен проект межевания;
-  - устанавливаемые красные линии (границы планируемых элементов планировочной структуры);
-  - линия отступа от красной линии в целях определения мест допустимого размещения зданий, строений и сооружений;
-  - граница образуемых земельных участков;
-  - публичный сервитут;
-  - граница образуемых земельных участков, которые после образования будут относиться к территориям общего пользования;
- :ЗУ1
12.0 - условный номер земельного участка;
- вид разрешенного использования земельного участка;

65:01:0101003 - кадастровый номер квартала.

M 1:1000

					65-11.02-2022-ПМТ			
					Проект планировки с проектом межевания территории в границах: ул.Ленина - ул.Бумажная - западная и южная границы реки Рогатка			
Изм.	Кол.уч.	Лист	№ док.	Подп.	Дата			
ГИП		Елисеенко А.Ю.			2022			
						Утверждаемая часть		
						Стадия	Лист	Листов
						ПМ	3	
						Чертеж межевания территории 3 этап		
						ИП Елисеенко Е.А. г. Южно-Сахалинск		