

Утверждена

(наименование документа об утверждении, включая наименования

органов государственной власти или органов местного

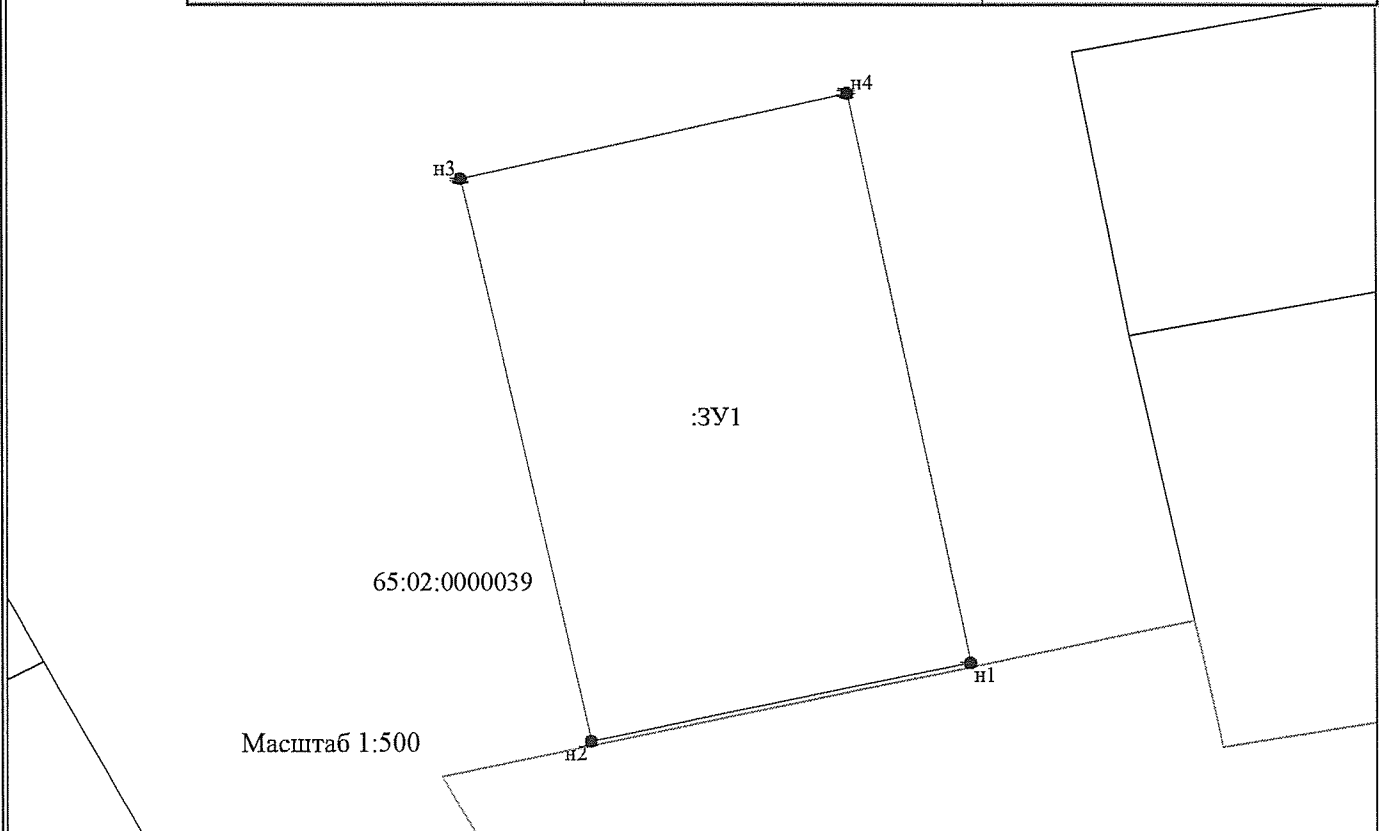
самоуправления, принявших решение об утверждении схемы

или подписавших соглашение о перераспределении земельных участков)




от _____ № _____

Схема расположения земельного участка или земельных участков на кадастровом плане территории

Условный номер земельного участка		:ЗУ1
Площадь земельного участка		<u>1000</u> м ²
Обозначение характерных точек границы	Координаты, м	
	Х	У
1	2	3
n1	687804,92	1295525,54
n2	687799,77	1295500,27
n3	687836,89	1295491,64
n4	687842,59	1295517,42
n1	687804,92	1295525,54



Условные обозначения:

-  n1 - характерная точка границы, сведения о которой позволяют однозначно определить её на местности
-  - вновь образованная часть границы, сведения о которой достаточны для определения её местоположения
- :ЗУ1 - обозначение земельного участка
-  - граница кадастрового деления