


Масштаб 1:500


Условные обозначения:



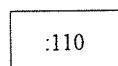
Характерная точка границы, сведения о которой позволяют однозначно определить ее положение на местности




Вновь образованная часть границы, сведения о которой достаточны для определения ее местоположения



Надписи вновь образованного земельного участка



Существующая часть границы, имеющиеся в ЕГРН сведения о которой достаточны для определения ее местоположения



Надписи кадастрового номера земельного участка

Обозначение кадастрового квартала

УТВЕРЖДЕНА

от \_\_\_\_\_ №

СХЕМА

расположения земельного участка или земельных участков на  
кадастровом плане территории

Условный номер земельного участка :ЗУ1		
Площадь земельного участка 773 м <sup>2</sup>		
Обозначение характерных точек границ	Координаты, м	
	X	Y
1	2	3
н1	19827.94	9517.41
1	19827.81	9522.68
2	19831.77	9522.02
3	19831.77	9523.56
4	19852.66	9523.78
н2	19852.54	9517.16
н3	19856.45	9517.12
н4	19855.95	9541.64
н5	19815.19	9541.88
н6	19815.91	9536.34
н7	19822.36	9517.47
н1	19827.94	9517.41
Система координат: местная		
Квартал: 65:01:0901008		