

Градостроительный план земельного участка

Р Ф - 6 5 - 3 - 0 2 - 0 - 0 0 - 2 0 2 1 - 0 8 3 4

Градостроительный план земельного участка подготовлен на основании
заявления Департамента землепользования города Южно-Сахалинска №51 от 12.01.2021

(реквизиты заявления правообладателя земельного участка, иного лица в случае, предусмотренном частью 1.1 статьи 57.3 Градостроительного кодекса Российской Федерации, с указанием ф.и.о. заявителя – физического лица, либо реквизиты заявления и наименование заявителя – юридического лица о выдаче градостроительного плана земельного участка)

Местонахождение земельного участка

Сахалинская область
(субъект Российской Федерации)

Городской округ «Город Южно-Сахалинск»
(муниципальный район или городской округ)
г Южно-Сахалинск, ул Гаванская, 36
(поселение)

Описание границ земельного участка (образуемого земельного участка):

Обозначение (номер) характерной точки	Перечень координат характерных точек в системе координат, используемой для ведения Единого государственного реестра недвижимости	
	X	Y
1	15764.30	8428.70
2	15765.05	8465.15
3	15760.15	8470.25
4	15732.93	8470.81
5	15732.82	8465.39
6	15732.30	8429.50

Кадастровый номер земельного участка (при наличии) или в случае, предусмотренном частью 1.1 статьи 57.3 Градостроительного кодекса Российской Федерации, условный номер образуемого земельного участка на основании утвержденных проекта межевания территории и (или) схемы расположения земельного участка или земельных участков на кадастровом плане территории

65:01:0801003:520

Площадь земельного участка

1317 м²

Информация о расположенных в границах земельного участка объектах капитального строительства
Объекты капитального строительства отсутствуют

Информация о границах зоны планируемого размещения объекта капитального строительства в соответствии с утвержденным проектом планировки территории (при наличии)

Индивидуальной жилой застройки

Параметры планируемого размещения объектов капитального строительства: этажность – 3, плотность, тыс.кв.м/га – 1,9, процент застройки, % - 12

Обозначение (номер) характерной точки	Перечень координат характерных точек в системе координат, используемой для ведения Единого государственного реестра недвижимости	
	X	Y
Индивидуальной жилой застройки		
1	15763,16	8373,09
2	15764,30	8428,70
3	15765,05	8465,15
4	15760,15	8470,25
5	15732,93	8470,81
6	15716,22	8471,15


Реквизиты проекта планировки территории и (или) проекта межевания территории в случае, если земельный участок расположен в границах территории, в отношении которой утверждены проект планировки территории и (или) проект межевания территории

Постановление Администрации города Южно-Сахалинска от 17.04.2014 N 668-па (с изм. от 21.12.2020) "Об утверждении проекта планировки с проектом межевания северо-восточного района города Южно-Сахалинска" (вместе с "Положениями о размещении объектов капитального строительства и характеристиках планируемого развития территории")

(указывается в случае, если земельный участок расположен в границах территории, в отношении которой утверждены проект планировки территории и (или) проект межевания территории)

Градостроительный план подготовлен Ю Денисом Менчеровичем, Директором департамента архитектуры и градостроительства города Южно-Сахалинска Департамента архитектуры и градостроительства города Южно-Сахалинска
(ф.и.о., должность уполномоченного лица, наименование органа)

М.П.
(при наличии)



(подпись)

Д.М.Ю
(расшифровка подписи)

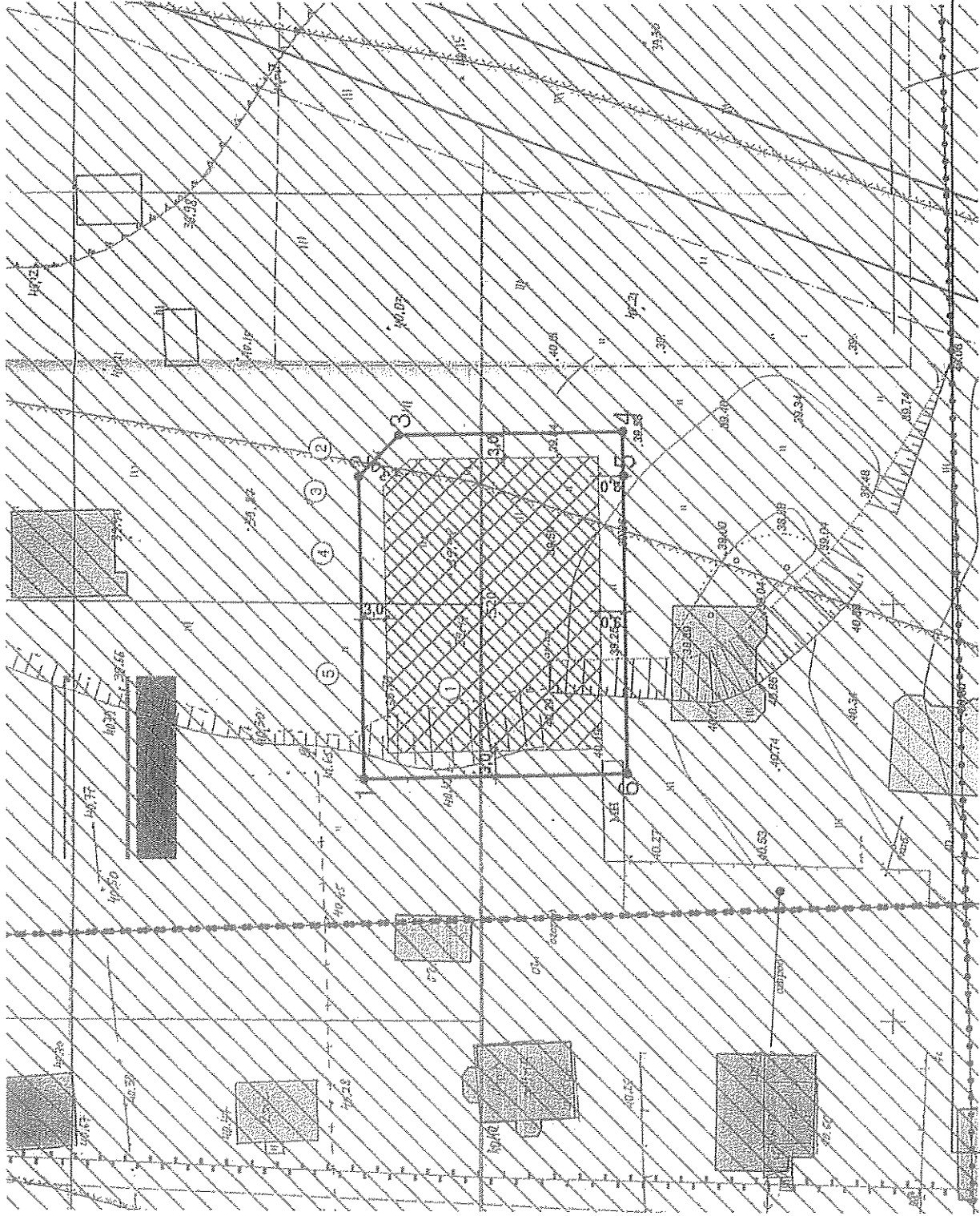
Дата выдачи 18.01.2021
(ДД.ММ.ГГГГ)

ЭКСПЛИКАЦИЯ ОБЪЕКТОВ

№ п/п	Наименование объекта
1	Место допустимого размещения зданий, строений и сооружений
2	Зона ограничения ПЗЗ (Водоохранная зона)
3	Водоохранная зона р. Суоук
4	Прибрежная защитная полоса р. Суоук
5	Причирозарная территория

УСЛОВНЫЕ ОБОЗНАЧЕНИЯ

	Граница земельного участка
	Место допустимого размещения зданий, строений и сооружений
	Красная линия
	Линия отступа от красных линий
	Частная собственность
	Здания и строения
	Водоохранная (рыбоохранная) зона
	Иные зоны с особыми условиями использования
	Причирозарная территория
	Охранная зона инженерных коммуникаций
	Охранная зона водных объектов
	Санитарно-защитная зона
	Прибрежная защитная полоса

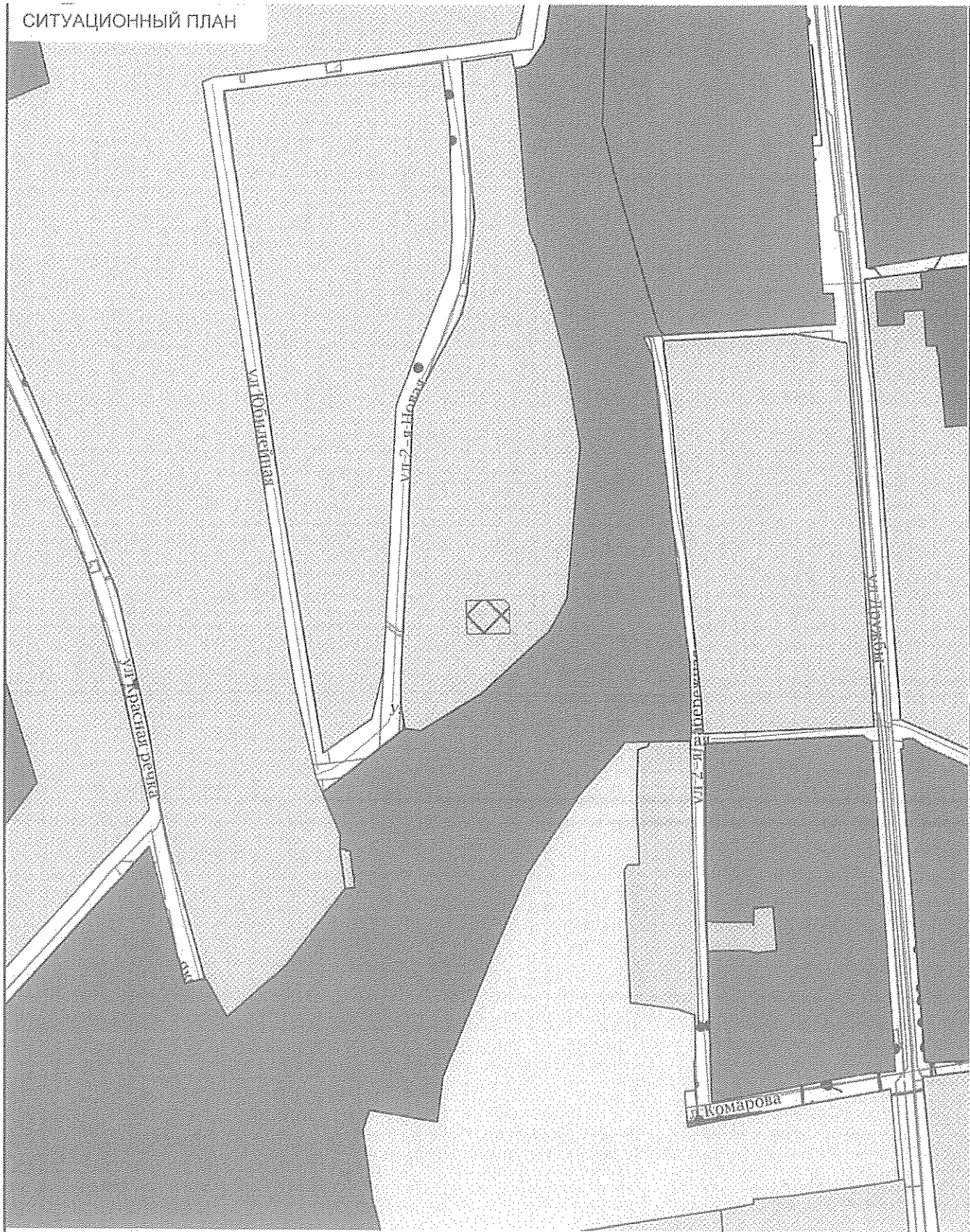


Чертеж градостроительного плана земельного участка разработан на топографической основе, выполненной

Должность	ФИО	Датум	Лист	Листов
Исполнитель	Обинова И.Е.	18.01.2021		
№ РФ8530200020210834				
г. Южно-Сахалинск, ул. Гаврилова, 36				
1. ЧЕРТЕЖ ГРАДОСТРОИТЕЛЬНОГО ПЛАНА ЗЕМЕЛЬНОГО УЧАСТКА			Лист	Листов
Кодовый номер 65:01:001003:520			1500	3
Площадь участка - 1317 м ²				12
в.м.				

Чертеж градостроительного плана земельного участка разработан 18.01.2020
 Департамент архитектуры и градостроительства города Южно-Сахалинска

СИТУАЦИОННЫЙ ПЛАН



Должность	ФИО	Подпись	Дата	№ РФ6530200020210834			
Исполнитель	Облонкова М.В.	<i>[Signature]</i>	18.01.2020				
				г Южно-Сахалинск, ул Гаванская, 36			
				СИТУАЦИОННЫЙ ПЛАН	Масштаб	Лист	Листов
					1:5000	4	12

2. Информация о градостроительном регламенте либо требованиях к назначению, параметрам и размещению объекта капитального строительства на земельном участке, на который действие градостроительного регламента не распространяется или для которого градостроительный регламент не устанавливается

Земельный участок расположен в территориальной зоне - Индивидуальной жилой застройки Ж-3. Установлен градостроительный регламент.

2.1. Реквизиты акта органа государственной власти субъекта Российской Федерации, органа местного самоуправления, содержащего градостроительный регламент либо реквизиты акта федерального органа государственной власти, органа государственной власти субъекта Российской Федерации, органа местного самоуправления, иной организации, определяющего, в соответствии с федеральными законами, порядок использования земельного участка, на который действие градостроительного регламента не распространяется или для которого градостроительный регламент не устанавливается

Решение Городского Собрания города Южно-Сахалинска от 30 января 2013 года N 744/44-13-4 "Об утверждении правил землепользования и застройки на территории городского округа "Город Южно-Сахалинск"

2.2. Информация о видах разрешенного использования земельного участка

основные виды разрешенного использования:

1. Индивидуальные жилые дома

2. Индивидуальные жилые дома со встроенными нежилыми помещениями в цокольном и первом этаже

3. Жилые дома блокированной застройки

4. Жилые дома блокированной застройки со встроенными нежилыми помещениями в цокольном и первом этаже

Не допускается размещение жилой застройки в санитарно-защитных зонах, установленных в предусмотренном действующим законодательством порядке. Не допускается размещение хозяйственных построек со стороны улиц, за исключением гаражей. В первом, втором, цокольном этажах жилых зданий не допускается размещение:

- специализированных магазинов строительных, москательных-химических и других товаров, эксплуатация которых может привести к загрязнению территории и воздуха жилой застройки, магазинов с наличием в них взрывопожароопасных веществ и материалов, специализированных рыбных и овощных магазинов;

- предприятий бытового обслуживания, в которых применяются легковоспламеняющиеся вещества (за исключением парикмахерских, мастерских по ремонту часов нормируемой площадью до 300 кв. м);

- мастерских ремонта бытовых машин и приборов, ремонта обуви нормируемой площадью свыше 100 кв. м;

- прачечных и химчисток (кроме приемных пунктов и прачечных самообслуживания производительностью до 75 кг белья в смену);

- автоматических телефонных станций, предназначенных для телефонизации жилых зданий общей площадью более 100 кв. м;

- общественных уборных;

- похоронных бюро

5. Объекты дошкольного образования

6. Объекты общеобразовательного назначения Не допускается размещение объектов учебно-образовательного назначения в санитарно-защитных зонах, установленных в предусмотренном действующим законодательством порядке

7. Растениеводство - осуществление хозяйственной деятельности, связанной с выращиванием сельскохозяйственных культур

АТС - автоматизированные телефонные станции;

КНС - канализационные насосные станции;

РП - распределительные подстанции;

ГРП - газораспределительные подстанции;

ТП - трансформаторные подстанции, котельные малой мощности

Допускается для обеспечения объектов учебно-образовательного назначения, здравоохранения, спортивного назначения, социального обеспечения

условно разрешенные виды использования земельного участка:

1. Многоквартирные жилые дома

2. Многоквартирные жилые дома со встроенными нежилыми помещениями в цокольном и первом этаже

3. Объекты социально-бытового назначения

4. Объекты торгового назначения

5. Объекты здравоохранения

6. Объекты спортивного назначения

7. Стоянки автомобильного транспорта

8. Объекты общественного питания

вспомогательные виды разрешенного использования земельного участка:

1. Объекты инженерно-технического обеспечения

2. Объекты хранения индивидуального автомобильного транспорта

3. Объекты хозяйственного назначения (бани, сараи, строения и сооружения для содержания скота и птицы, хранения кормов, хозяйственного инвентаря, сельскохозяйственной продукции и другие сооружения)

2.3. Предельные (минимальные и (или) максимальные) размеры земельного участка и предельные параметры разрешенного строительства, реконструкции объекта капитального строительства, установленные градостроительным регламентом для территориальной зоны, в которой расположен земельный участок:

Предельные (минимальные и (или) максимальные) размеры земельных участков, в том числе их площадь			Минимальные отступы от границ земельного участка в целях определения мест допустимого размещения зданий, строений, сооружений, за пределами которых запрещено строительство зданий, строений, сооружений	Предельное количество этажей и (или) предельная высота зданий, строений, сооружений	Максимальный процент застройки в границах земельного участка, определяемый как отношение суммарной площади земельного участка, которая может быть застроена, ко всей площади земельного участка, %	Требования к архитектурным решениям объектов строительства, расположенным в границах территории исторического поселения федерального или регионального значения	Иные показатели
1	2	3					
Длина, м	Ширина, м	Площадь, м ² или га	4	5	6	7	8
Индивидуальные жилые дома							

Не устан.	Не устан.	0,04 га - 0,2 га	Не устан.	-	60	-	Этажность до 3 эт. Высота ограждения земельных участков - до 1,8 м. Высота жилого дома с мансардным завершением до конька скатной кровли - до 14 м. Минимальный отступ от красной линии - 3 м. Максимальный процент застройки определяется в соответствии с "СП 42.13330.2016. Свод правил. Градостроитель- ство. Планировка и застройка городских и сельских поселений. Актуализирован- ная редакция СНиП 2.07.01- 89*", региональными и местными нормативами градостроительн- ого проектирования
--------------	--------------	---------------------	-----------	---	----	---	--

Минимальный отступ от границ земельного участка в целях определения мест допустимого размещения зданий, строений, сооружений, за пределами которых запрещено строительство зданий, строений, сооружений следует определять, руководствуясь п. 11.4. Нормативных параметров малоэтажной жилой застройки региональных нормативов градостроительного проектирования Сахалинской области утвержденных приказом Министерства архитектуры и градостроительства Сахалинской области от 24.06.2019 N 3.39-21-п "Об утверждении региональных нормативов градостроительного проектирования Сахалинской области"

2.4. Требования к назначению, параметрам и размещению объекта капитального строительства на земельном участке, на который действие градостроительного регламента не распространяется или для которого градостроительный регламент не устанавливается (за исключением случая, предусмотренного пунктом 7.1 части 3 статьи 57.3 Градостроительного кодекса Российской Федерации):

Причины отнесения земельного	Реквизиты акта, регулирующ	Требования к использован	Требования к параметрам объекта капитального строительства	Требования к размещению объектов капитального строительства
------------------------------	----------------------------	--------------------------	--	---

участка к виду земельного участка, на который действие градостроительного регламента не распространяется или для которого градостроительный регламент не устанавливается	его использование земельного участка	широкий земельный участок	Предельное количество этажей и (или) предельная высота зданий, строений, сооружений	Максимальный процент застройки в границах земельного участка, определяемый как отношение суммарной площади земельного участка, которая может быть застроена, ко всей площади земельного участка	Иные требования к параметрам объекта капитального строительства	Минимальные отступы от границ земельного участка в целях определения мест допустимого размещения зданий, строений, сооружений, за пределами которых запрещено строительство во зданий, строений, сооружений	Иные требования к размещению объектов капитального строительства
1	2	3	4	5	6	7	8
-	-	-	-	-	-	-	-

2.5. Предельные параметры разрешенного строительства, реконструкции объекта капитального строительства, установленные положением об особо охраняемых природных территориях, в случае выдачи градостроительного плана земельного участка в отношении земельного участка, расположенного в границах особо охраняемой природной территории:

Причины отнесения земельного участка к виду земельного участка для которого градостроительный регламент не устанавливается	Реквизиты Положения об особо охраняемой природной территории	Реквизиты утвержденного документа по планировке территории	Зонирование особо охраняемой природной территории (да/нет)							
			Функциональная зона	Виды разрешенного использования земельного участка	Требования к параметрам объекта капитального строительства			Требования к размещению объектов капитального строительства		
					Основные виды разрешенного использования	Вспомогательные виды разрешенного использования	Предельное количество этажей и (или) предельная высота зданий, строений, сооружений		Максимальный процент застройки в границах земельного участка, определяемый как отношение суммарной площади земельного участка, которая может быть застроена, ко всей площади	Иные требования к параметрам объекта капитального строительства

							земельного участка		которых запрещено строительство зданий, строений, сооружений	
1	2	3	4	5	6	7	8	9	10	11
-	-	-	-	-	-	-	-	-	-	-

3. Информация о расположенных в границах земельного участка объектах капитального строительства и объектах культурного наследия

3.1. Объекты капитального строительства

№ _____, _____
 (согласно чертежу(ам) градостроительного плана) _____
 Информация отсутствует _____
 (назначение объекта капитального строительства, этажность, высотность, общая площадь, площадь застройки) _____
 инвентаризационный или кадастровый номер _____

3.2. Объекты, включенные в единый государственный реестр объектов культурного наследия (памятников истории и культуры) народов Российской Федерации

№ _____, _____
 (согласно чертежу(ам) градостроительного плана) _____
 Информация отсутствует _____
 (назначение объекта культурного наследия, общая площадь, площадь застройки)

_____ (наименование органа государственной власти, принявшего решение о включении выявленного объекта культурного наследия в реестр, реквизиты этого решения)
 регистрационный номер в реестре _____ от _____ (дата)

4. Информация о расчетных показателях минимально допустимого уровня обеспеченности территории объектами коммунальной, транспортной, социальной инфраструктур и расчетных показателях максимально допустимого уровня территориальной доступности указанных объектов для населения в случае, если земельный участок расположен в границах территории, в отношении которой предусматривается осуществление деятельности по комплексному и устойчивому развитию территории:

Информация о расчетных показателях минимально допустимого уровня обеспеченности территории								
Объекты коммунальной инфраструктуры			Объекты транспортной инфраструктуры			Объекты социальной инфраструктуры		
Наименование вида объекта	Единица измерения	Расчетный показатель	Наименование вида объекта	Единица измерения	Расчетный показатель	Наименование вида объекта	Единица измерения	Расчетный показатель
1	2	3	4	5	6	7	8	9
-	-	-	-	-	-	-	-	-
Информация о расчетных показателях максимально допустимого уровня территориальной доступности								
Наименование вида объекта	Единица измерения	Расчетный показатель	Наименование вида объекта	Единица измерения	Расчетный показатель	Наименование вида объекта	Единица измерения	Расчетный показатель
1	2	3	4	5	6	7	8	9
-	-	-	-	-	-	-	-	-

5. Информация об ограничениях использования земельного участка, в том числе если земельный участок полностью или частично расположен в границах зон с особыми условиями использования территорий

Разработка проектной документации, строительство, и реконструкция объектов капитального характера обеспечивается в соответствии с Федеральным законом от 21.12.1994 № 69-ФЗ "О пожарной безопасности", Федеральным законом от 22.07.2008 № 123-ФЗ "Технический регламент о требованиях пожарной безопасности" при выполнении требований пожарной безопасности, установленных техническими регламентами, принятыми в соответствии с Федеральным законом от 27.12.2002 № 184-ФЗ "О техническом регулировании"

В соответствии со ст. 65 Водного кодекса Российской Федерации от 03 июня 2006 года № 74-ФЗ в границах водоохраных зон запрещается: использование сточных вод в целях регулирования плодородия почв; размещение кладбищ, скотомогильников, мест захоронения отходов производства и потребления, химических, взрывчатых, токсичных, отравляющих и ядовитых веществ, пунктов захоронения радиоактивных отходов; осуществление авиационных мер по борьбе с вредными организмами; движение и стоянка транспортных средств (кроме специальных транспортных средств), за исключением их движения по дорогам и стоянки на дорогах и в специально оборудованных местах, имеющих твердое покрытие; размещение автозаправочных станций, складов горюче-смазочных материалов (за исключением случаев, если автозаправочные станции, склады горюче-смазочных материалов размещены на территориях портов, судостроительных и судоремонтных организаций, инфраструктуры внутренних водных путей при условии соблюдения требований законодательства в области охраны окружающей среды и настоящего Кодекса); станций технического обслуживания, используемых для технического осмотра и ремонта транспортных средств, осуществление мойки транспортных средств; размещение специализированных хранилищ пестицидов и агрохимикатов, применение пестицидов и агрохимикатов; сброс сточных, в том числе дренажных, вод; разведка и добыча общераспространенных полезных ископаемых (за исключением случаев, если разведка и добыча общераспространенных полезных ископаемых осуществляются пользователями недр, осуществляющими разведку и добычу иных видов полезных ископаемых, в границах предоставленных им в соответствии с законодательством Российской Федерации о недрах горных отводов и (или) геологических отводов на основании утвержденного технического проекта в соответствии со статьей 19.1 Закона Российской Федерации от 21 февраля 1992 г. № 2395-1 «О недрах»). В границах водоохранной зоны допускается проектирование, строительство, реконструкция, ввод в эксплуатацию, эксплуатация хозяйственных и иных объектов при условии оборудования таких объектов сооружениями, обеспечивающими охрану водных объектов от загрязнения, засорения и истощения вод в соответствии с водным законодательством и законодательством в области охраны окружающей среды.

В соответствии со ст. 65 Водного кодекса Российской Федерации от 03 июня 2006 года № 74-ФЗ в границах прибрежной защитной полосы запрещается: использование сточных вод в целях регулирования плодородия почв; размещение кладбищ, скотомогильников, мест захоронения отходов производства и потребления, химических, взрывчатых, токсичных, отравляющих и ядовитых веществ, пунктов захоронения радиоактивных отходов; осуществление авиационных мер по борьбе с вредными организмами; движение и стоянка транспортных средств (кроме специальных транспортных средств), за исключением их движения по дорогам и стоянки на дорогах и в специально оборудованных местах, имеющих твердое покрытие; размещение автозаправочных станций, складов горюче-смазочных материалов (за исключением случаев, если автозаправочные станции, склады горюче-смазочных материалов размещены на территориях портов, судостроительных и судоремонтных организаций, инфраструктуры внутренних водных путей при условии соблюдения требований законодательства в области охраны окружающей среды и настоящего Кодекса); станций технического обслуживания, используемых для технического осмотра и ремонта транспортных средств, осуществление мойки транспортных средств; размещение специализированных хранилищ пестицидов и агрохимикатов, применение пестицидов и агрохимикатов; сброс сточных, в том числе дренажных, вод; разведка и добыча общераспространенных полезных ископаемых (за исключением случаев, если разведка и добыча общераспространенных полезных ископаемых осуществляются пользователями недр, осуществляющими разведку и добычу иных видов полезных ископаемых, в границах предоставленных им в соответствии с законодательством Российской Федерации о недрах горных отводов и (или) геологических отводов на основании утвержденного технического проекта в соответствии со статьей 19.1 Закона Российской Федерации от 21 февраля 1992 г. № 2395-1 «О недрах»); распашка земель; размещение отвалов размываемых грунтов; выпас сельскохозяйственных животных и организация для них летних лагерей, ваны.

Сельская подзона приаэродромной территории аэродрома Южно-Сахалинск (Хомутово), часть 1 (контур по фактору шумового воздействия с максимальным уровнем шума для дневного времени суток 50 дБА-60 дБА), ограничения использования объектов недвижимости и осуществления деятельности: Запрещается размещать площадки отдыха на территории больниц и санаториев.;

Пятая подзона приаэродромной территории аэродрома Южно-Сахалинск (Хомутово), ограничения использования объектов недвижимости и осуществления деятельности: 1) Запрещается размещать опасные производственные объекты, определенные ФЗ «О промышленной безопасности опасных производственных объектов», функционирование которых может повлиять на безопасность полетов воздушных судов; 2) Высота объекта и радиусы зон поражения при возникновении аварии на опасном производственном объекте не должны превышать абсолютную максимальную отметку верха 168.20 м в Балтийской системе высот 1977 года и допустимые абсолютные максимальные отметки верха, установленные в границах подзоны №3; 3) Ограничения распространяются на строящиеся (проектируемые) и реконструируемые опасные производственные объекты.;

Четвертая подзона приаэродромной территории аэродрома Южно-Сахалинск (Хомутово), часть 12 (сектор 12), ограничения использования объектов недвижимости и осуществления деятельности: 1) Ограничения определяются в зависимости от местоположения объекта; 2) Высота объектов не должна превышать максимальную абсолютную отметку верха в диапазоне Н=85.00 м-90.14 м в Балтийской системе высот 1977 г.; 3) Запрещается размещение радиопередающих средств (объектов), работающих в диапазоне частот 5957 МГц-6493 МГц, 3 МГц-300 МГц, 0.190 МГц - 1,750 МГц, 75 МГц; 962 МГц-1213 МГц, 2700 МГц-2900 МГц, 329 МГц-335 МГц; 4) Размещение новых и

реконструкция существующих объектов / сооружений допускается при наличии документов, подтверждающих отсутствие влияния объекта на безопасность полетов и на работу средств объектов РТОП и авиационной электросвязи;

Седьмая подзона приаэродромной территории аэродрома Южно-Сахалинск (Хомутово), часть 2 (контур по фактору шумового воздействия с максимальным уровнем шума для дневного времени суток 60-65 дБА), ограничения использования объектов недвижимости и осуществления деятельности: Запрещается размещать: * Палаты больницы и санаториев, операционные больницы при уровне звукоизоляции окон в режиме проветривания 10-15 дБА; * Кабинеты врачей поликлиник, амбулаторий, диспансеров, больницы, санаториев при уровне звукоизоляции окон в режиме проветривания 10-15 дБА; * Территории, непосредственно прилегающие к зданиям больницы и санаториев; * Площадки отдыха на территории больницы и санаториев; * Площадки отдыха на территории микрорайонов и групп жилых домов, домов отдыха, пансионатов, домов-интернатов для престарелых и инвалидов, площадки детских дошкольных учреждений, школ и др. учебных заведений;

Шестая подзона приаэродромной территории аэродрома Южно-Сахалинск (Хомутово), ограничения использования объектов недвижимости и осуществления деятельности: 1) Запрещается размещать объекты, способствующие привлечению и массовому скоплению птиц: звероводческие фермы, скотобойни; подсобные хозяйства (свиноводники, коровники, птицефермы, зверофермы, рыбные пруды); места концентрированных выбросов пищевых отходов, свалки пищевых отходов; новые водоемы, реки, болота; скотомогильники; мусорожигательные и мусороперерабатывающие заводы, объекты сортировки мусора; 2) Запрещается осуществлять деятельность, способствующую привлечению и массовому скоплению птиц: вспашка и перепахивание сельскохозяйственных полей с зерновыми культурами в дневное время; допущение произрастание высокой береговой и прибрежной растительности; выпас скота;

Третья подзона приаэродромной территории аэродрома Южно-Сахалинск (Хомутово), часть 1 (сектор 1), ограничения использования объектов недвижимости и осуществления деятельности: 1) Высота объектов не должна превышать максимальную абсолютную отметку верха Н=168,20 м в Балтийской системе высот 1977 г.; 2) Ограничения распространяются на новые и реконструируемые объекты/сооружения;

6. Информация о границах зон с особыми условиями использования территорий, если земельный участок полностью или частично расположен в границах таких зон:

Перечень координат характерных точек в системе координат, используемой для ведения Единого государственного реестра недвижимости		
Обозначение (номер) характерной точки	X	Y
1	2	3
Водоохранная (рыбоохранная) зона: Водоохранная зона		
1	15919,04	8493,19
2	15750,96	8464,58
3	15671,92	8439,16
Земельный участок полностью лежит в Водоохранная (рыбоохранная) зона: Водоохранная зона р. Сусуя		
-	-	-
Земельный участок полностью лежит в Приаэродромная территория: Пятая подзона приаэродромной территории аэродрома Южно-Сахалинск (Хомутово)		
-	-	-
Земельный участок полностью лежит в Приаэродромная территория: Четвертая подзона приаэродромной территории аэродрома Южно-Сахалинск (Хомутово), часть 12 (сектор 12)		
-	-	-
Земельный участок полностью лежит в Приаэродромная территория: Седьмая подзона приаэродромной территории аэродрома Южно-Сахалинск (Хомутово), часть 2 (контур по фактору шумового воздействия с максимальным уровнем шума для дневного времени суток 60-65 дБА)		
-	-	-
Земельный участок полностью лежит в Приаэродромная территория: Шестая подзона приаэродромной территории аэродрома Южно-Сахалинск (Хомутово)		
-	-	-
Земельный участок полностью лежит в Приаэродромная территория: Третья подзона приаэродромной территории аэродрома Южно-Сахалинск (Хомутово), часть 1 (сектор 1)		
-	-	-
Земельный участок полностью лежит в Прибрежная защитная полоса: Прибрежная защитная полоса р. Сусуя		
-	-	-

7. Информация о границах публичных сервитутов Информация отсутствует

Обозначение (номер) характерной точки	Перечень координат характерных точек в системе координат, используемой для ведения Единого государственного реестра недвижимости	
	X	Y
-	-	-

8. Номер и (или) наименование элемента планировочной структуры, в границах которого расположен земельный участок

9. Информация о технических условиях подключения (технологического присоединения) объектов капитального строительства к сетям инженерно-технического обеспечения, определенных с учетом программ комплексного развития систем коммунальной инфраструктуры поселения, городского округа

10. Реквизиты нормативных правовых актов субъекта Российской Федерации, муниципальных правовых актов, устанавливающих требования к благоустройству территории

Решение городской Думы города Южно-Сахалинска № 177/12-15-5 от 24.06.2015 Об утверждении Правил благоустройства территории городского округа «Город Южно-Сахалинск»

11. Информация о красных линиях: Информация отсутствует

Обозначение (номер) характерной точки	Перечень координат характерных точек в системе координат, используемой для ведения Единого государственного реестра недвижимости	
	X	Y
-	-	-