

ПРОЕКТ ПЛАНИРОВКИ С ПРОЕКТОМ МЕЖЕВАНИЯ ТЕРРИТОРИИ В ГРАНИЦАХ:
УЛ. ГОРНАЯ - УЛ. ФИЗКУЛЬТУРНАЯ - УЛ. БУМАЖНАЯ,
ПУТЕМ ВНЕСЕНИЯ ИЗМЕНЕНИЙ В ПРОЕКТ ПЛАНИРОВКИ С ПРОЕКТОМ МЕЖЕВАНИЯ
СЕВЕРНОГО ЖИЛОГО РАЙОНА

ЧЕРТЕЖ МЕЖЕВАНИЯ ТЕРРИТОРИИ (2 ЭТАП) М 1:1000

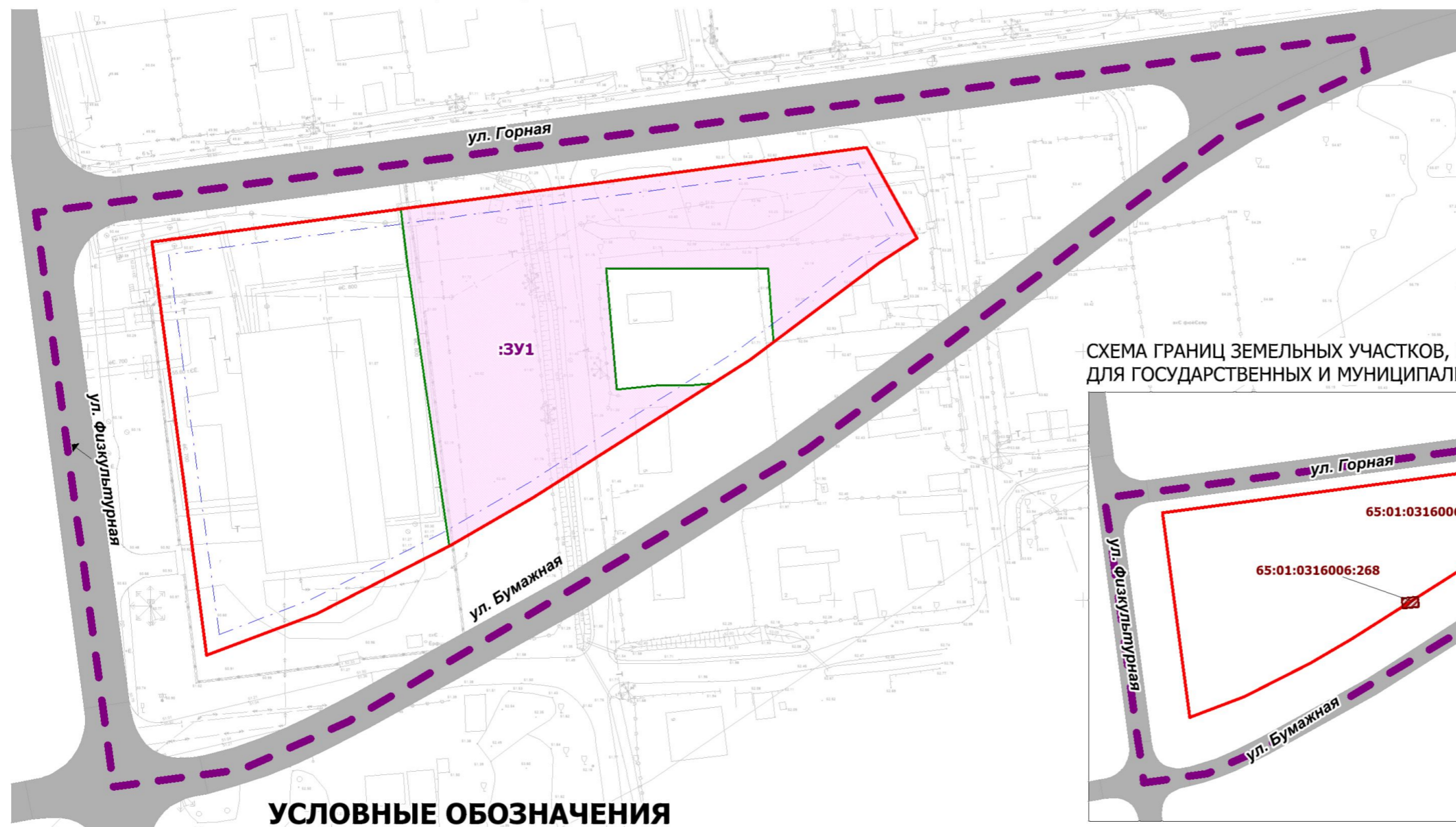
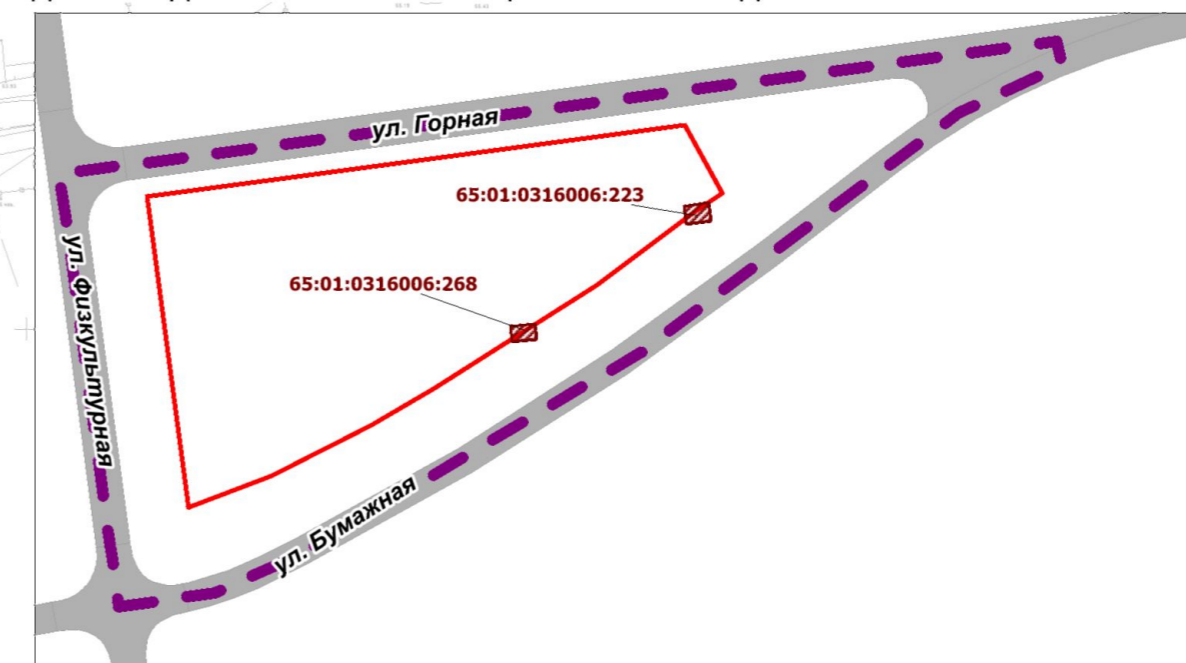



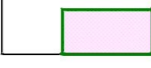




СХЕМА ГРАНИЦ ЗЕМЕЛЬНЫХ УЧАСТКОВ, ПЛАНИРУЕМЫХ К ИЗЪЯТИЮ
ДЛЯ ГОСУДАРСТВЕННЫХ И МУНИЦИПАЛЬНЫХ НУЖД



УСЛОВНЫЕ ОБОЗНАЧЕНИЯ

-  Граница проектируемой территории
-  Красные линии (границы элементов планировочной структуры)
-  Линии отступа от красных линий в целях определения мест допустимого размещения зданий, строений, сооружений
-  Границы образуемых земельных участков
-  Границы земельных участков, предполагаемых к изъятию для государственных или муниципальных нужд
-  Условный номер образуемого земельного участка

					Проект планировки с проектом межевания территории в границах: ул. Горная - ул. Физкультурная - ул. Бумажная, путем внесения изменений в проект планировки с проектом межевания северного жилого района			
Изм.	Лист	№ документа	Подпись	Дата	Проект межевания территории (основная часть)	Стадия	Лист	Листов
Разраб.	Ефанова О. В.						2.2	7
Проверил	Тюняев Я. А.							
ГИП					Графическая часть Чертеж межевания территории (2 этап) М 1:1000			
					МКП Горархитектура г. Южно-Сахалинск			