

Утверждена

(наименование документа об утверждении, включая наименования органов государственной власти или органов местного самоуправления, принявших решение об утверждении схемы или подписавших соглашение о перераспределении земельных участков)

от _____ № _____

Схема расположения земельного участка или земельных участков на кадастровом плане территории

Система координат: МСК 65 зона 1

Условный номер земельного участка _____
(указывается в случае, если предусматривается образование двух и более земельных участков)

Площадь земельного участка 1 341 М²
(указывается проектная площадь образуемого земельного участка, вычисленная с использованием технологических и программных средств, в том числе размещенных на официальном сайте федерального органа исполнительной власти, уполномоченного Правительством Российской Федерации на осуществление государственного кадастрового учета, государственной регистрации прав, ведение Единого государственного реестра недвижимости и предоставление сведений, содержащихся в Едином государственном реестре недвижимости, в информационно-телекоммуникационной сети "Интернет" (далее - официальный сайт), с округлением до 1 квадратного метра. Указанное значение площади земельного участка может быть уточнено при проведении кадастровых работ не более чем на десять процентов)

Обозначение характерных точек границ	Координаты		Обозначение характерных точек границ	Координаты	
	(указываются в случае подготовки схемы расположения земельного участка с использованием технологических и программных средств, в том числе размещенных на официальном сайте. Значения координат, полученные с использованием указанных технологических и программных средств, указываются с округлением до 0,01 метра)			(указываются в случае подготовки схемы расположения земельного участка с использованием технологических и программных средств, в том числе размещенных на официальном сайте. Значения координат, полученные с использованием указанных технологических и программных средств, указываются с округлением до 0,01 метра)	
	X	Y		X	Y
н1	692 458,30	1 298 774,41	н4	692 480,86	1 298 829,06
н2	692 478,77	1 298 765,11	н1	692 458,30	1 298 774,41
н3	692 501,72	1 298 819,49			

Масштаб 1:800

Адрес (местонахождение) земельного участка:

Российская Федерация, Сахалинская область, Южно-Сахалинский ГО

г. Южно-Сахалинск, ул. Известковая район земельного участка 1



Зона индивидуальной жилой застройки (Ж 3)



МСК65 зона 1


Масштаб 1:800


Условные обозначения:


————— - граница образуемого земельного участка площадью 1341 кв.м.


————— - граница земельного участка стоящего на ГКУ

01:0801001 - номер кадастрового квартала

 - кадастровый номер участка стоящего на ГКУ


 - ОКС стоящий на ГКУ

 - ОКС - внутрипоселковый распределительный газопровод планировочный район Луговое
МО городской округ "Город Южно-Сахалинск"

 - граница ЗОУИТ

65:01-6.64 - номер ЗОУИТ

(Ж 3) - обозначение территориальной зоны

 - границы кадастровых кварталов