

Градостроительный план земельного участка

Р	Ф	-	6	5	-	3	-	0	2	-	0	0	-	2	0	2	1	-	1	9	2	5
---	---	---	---	---	---	---	---	---	---	---	---	---	---	---	---	---	---	---	---	---	---	---

Градостроительный план земельного участка подготовлен на основании

заявления Департамента землепользования города Южно-Сахалинска №СЛЗ-57357/21 от 12.11.2021

(реквизиты заявления правообладателя земельного участка, иного лица в случае, предусмотренном частью 1.1 статьи 57.3 Градостроительного кодекса Российской Федерации, с указанием ф.и.о. заявителя – физического лица, либо реквизиты заявления и наименование заявителя – юридического лица в выдане градостроительного плана земельного участка)

Местонахождение земельного участка

Сахалинская область

(субъект Российской Федерации)

Городской округ «Город Южно-Сахалинск»

(муниципальный район или городской округ)

город Южно-Сахалинск, улица 1-я Октябрьская, земельный участок 36Б

(поселение)

Описание границ земельного участка (образуемого земельного участка):

Обозначение (номер) характерной точки	Перечень координат характерных точек в системе координат, используемой для ведения Единого государственного реестра недвижимости	
	X	Y
1	3091.97	10177.47
2	3100.50	10201.70
3	3078.70	10206.70
4	3075.01	10207.51
5	3067.64	10208.55
6	3054.89	10210.31
7	3048.65	10181.74
8	3048.43	10180.33
9	3083.48	10178.32
10	3086.31	10178.12
11	3089.14	10177.83
1	3091.97	10177.47

Кадастровый номер земельного участка (при наличии) или в случае, предусмотренном частью 1.1 статьи 57.3 Градостроительного кодекса Российской Федерации, условный номер образуемого земельного участка на основании утвержденных проекта межевания территории и (или) схемы расположения земельного участка или земельных участков на кадастровом плане территории

65:01:0404002:858

Площадь земельного участка

1269 м²

Информация о расположенных в границах земельного участка объектах капитального строительства

Объекты капитального строительства отсутствуют

Информация о границах зоны планируемого размещения объекта капитального строительства в соответствии с утвержденным проектом планировки территории (при наличии)

Индивидуальной жилой застройки (код вида разрешенного использования 2.1., этажность — 2 эт, процент застройки — 13%)

Обозначение (номер) характерной точки	Перечень координат характерных точек в системе координат, используемой для ведения Единого государственного реестра недвижимости	
	X	Y
Индивидуальной жилой застройки		
1	3024,40	10268,85
2	3021,25	10249,63
3	3018,00	10230,00
4	3017,35	10224,36
5	3015,64	10209,50
6	3014,00	10195,30
7	3013,46	10192,73
8	3011,79	10184,70
9	3012,41	10184,61
10	3034,75	10181,42
11	3037,27	10181,10
12	3039,79	10180,85
13	3042,32	10180,67
14	3083,48	10178,32
15	3086,31	10178,12
16	3089,14	10177,83
17	3091,97	10177,47
18	3104,31	10175,71
19	3110,23	10174,87
20	3112,32	10176,00
21	3113,92	10179,56
22	3115,41	10183,17
23	3116,79	10186,81
24	3130,14	10223,71
25	3134,83	10236,68
26	3135,73	10239,45
27	3136,43	10242,28
28	3137,76	10250,89
29	3136,06	10253,15

30	3127,75	10254,32
31	3111,23	10256,64
32	3093,63	10259,12
33	3078,71	10261,21
34	3024,40	10268,85

Реквизиты проекта планировки территории и (или) проекта межевания территории в случае, если земельный участок расположен в границах территории, в отношении которой утверждены проект планировки территории и (или) проект межевания территории

Об утверждении проекта планировки с проектом межевания юго-западного района города Южно-Сахалинска от 11.04.2014 № 624-па

Об утверждении проекта «Внесение изменений в проект планировки и проект межевания территории юго-западного района города Южно-Сахалинска в границах: ул. Фархутдинова - ул. Ленина - ул. 1-я Октябрьская - восточная граница территории аэропорта» от 02.04.2020 № 989-па.


Об утверждении проекта межевания территории юго-западного района города Южно-Сахалинска в границах: ул. Фархутдинова - ул. Ленина - ул. 1-я Октябрьская - восточная граница территории аэропорта № 4037-па от 30.12.2020

(указывается в случае, если земельный участок расположен в границах территории, в отношении которой утверждены проект планировки территории и (или) проект межевания территории)

Градостроительный план подготовлен

Ю Денисом Менчеровичем, Директором департамента архитектуры и градостроительства города Южно-Сахалинска Департамента архитектуры и градостроительства города Южно-Сахалинска
(ф.и.о., должность уполномоченного лица, наименование органа)




(подпись)

Д.М.Ю
(расшифровка подписи)

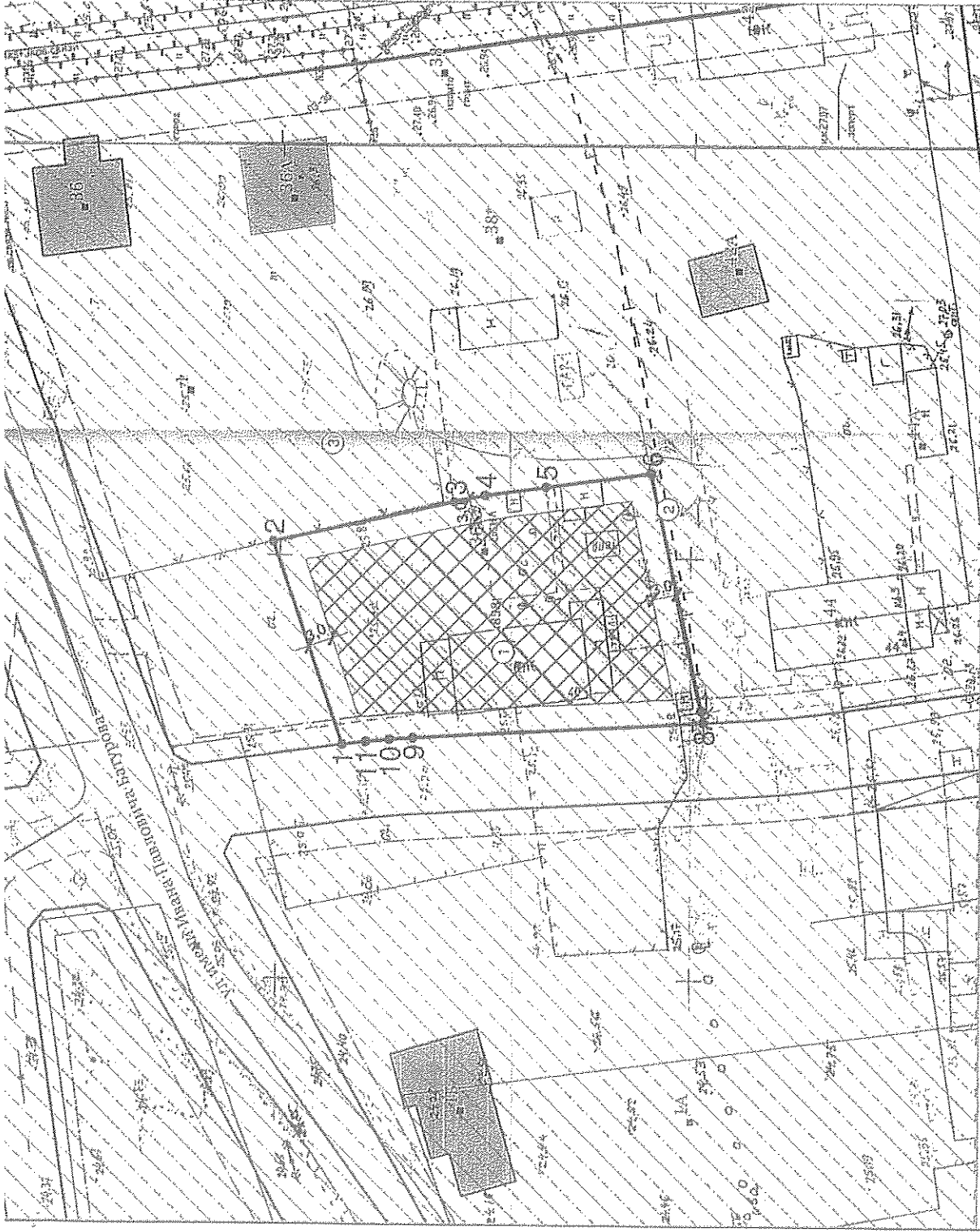
Дата выдачи 16.11.2021
(ДД.ММ.ГГГГ)

ЭКСПЛИКАЦИЯ ОБЪЕКТОВ

№ п/п	Наименование объекта
1	Место воздушного размещения линий, стоек и сооружений
2	Сети газоснабжения
3	Природоохранная территория

УСЛОВНЫЕ ОБОЗНАЧЕНИЯ

	Граница земельного участка
	Границы, в пределах которых разрешается строительство объектов капитального строительства
	Красные линии
	Линии отступов от красных линий
	Здания и строения
	Границы зоны планировочного размещения объектов капитального строительства в соответствии с утвержденной документацией по планировке территории

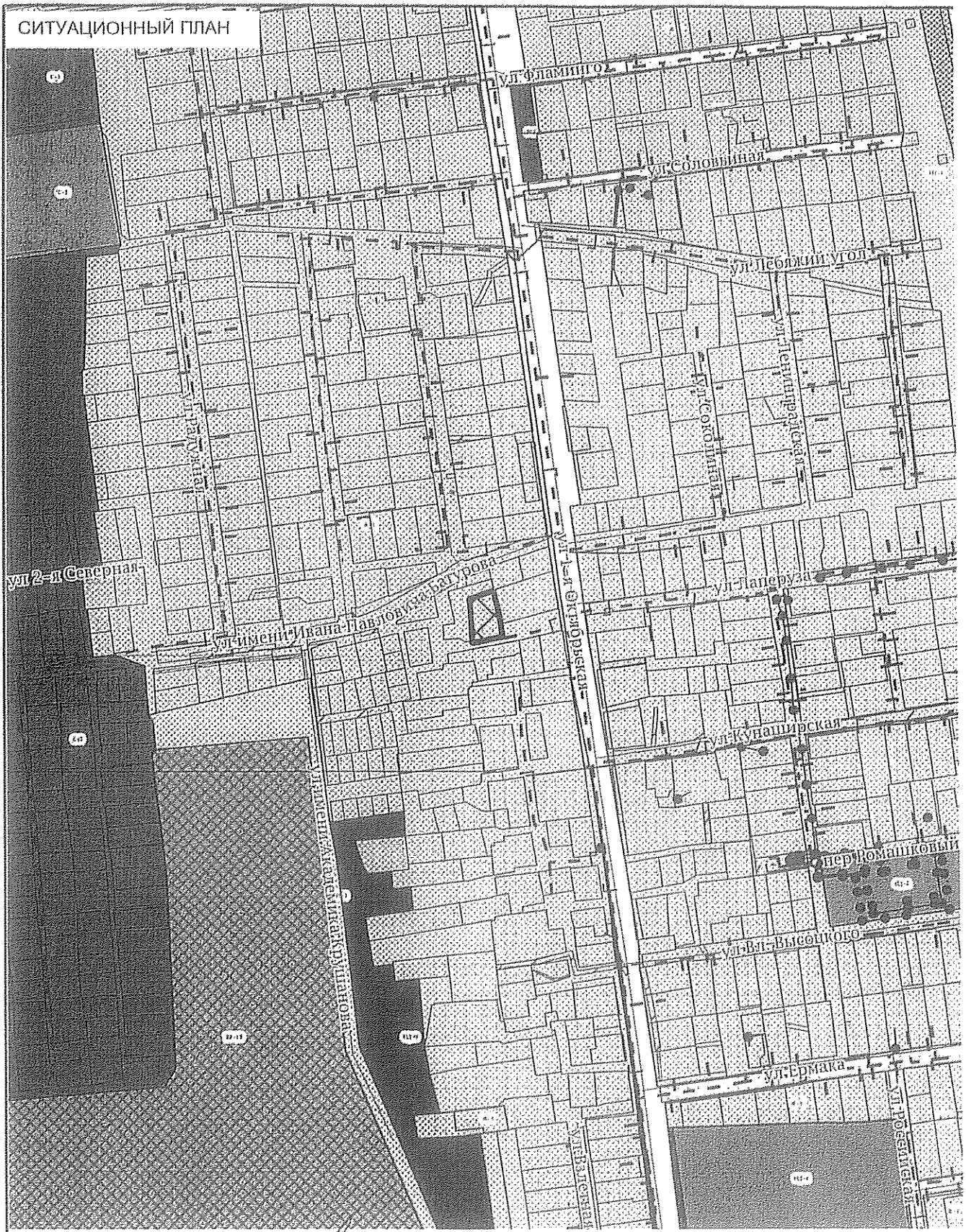


Чертеж градостроительного плана земельного участка разработан на топографической основе, по данным ИАС УГРГ

Департамент	ФГИС	Дата	16.11.2021
Исполнитель	Ефимова А.И.	Лист	1
№ РФ6530206020211925			
город Южно-Сахалинск, улица 1-я Октябрьская, земельный участок 365			
ГРАДОСТРОИТЕЛЬНЫЙ ПЛАН ЗЕМЕЛЬНОГО УЧАСТКА		Масштаб	1:500
Идентификационный номер 65:01:04:002:058		Листов	1
Площадь участка - 1269 м²			

Чертеж градостроительного плана земельного участка разработан 16.11.2021
Департамент архитектуры и градостроительства города Южно-Сахалинска

СИТУАЦИОННЫЙ ПЛАН



Должность	ФИО	Подпись	Дата	№ РФ6530200020211925		
Исполнитель	Ефимова А.И.		16.11.2021			
				город Южно-Сахалинск, улица 1-я Октябрьская, земельный участок 36Б		
				СИТУАЦИОННЫЙ ПЛАН		
				Масштаб	Лист	Листов
				1:5000		

2. Информация о градостроительном регламенте либо требованиях к назначению, параметрам и размещению объекта капитального строительства на земельном участке, на который действие градостроительного регламента не распространяется или для которого градостроительный регламент не устанавливается

Земельный участок расположен в территориальной зоне - Индивидуальной жилой застройки Ж-3. Установлен градостроительный регламент.

2.1. Реквизиты акта органа государственной власти субъекта Российской Федерации, органа местного самоуправления, содержащего градостроительный регламент либо реквизиты акта федерального органа государственной власти, органа государственной власти субъекта Российской Федерации, органа местного самоуправления, иной организации, определяющего, в соответствии с федеральными законами, порядок использования земельного участка, на который действие градостроительного регламента не распространяется или для которого градостроительный регламент не устанавливается

Решение Городского Собрания города Южно-Сахалинска от 30 января 2013 года N 744/44-13-4 "Об утверждении правил землепользования и застройки на территории городского округа "Город Южно-Сахалинск"

2.2. Информация о видах разрешенного использования земельного участка

основные виды разрешенного использования:

1. Для индивидуального жилищного строительства (код 2.1)

условно разрешенные виды использования земельного участка:

вспомогательные виды разрешенного использования земельного участка:

1. Предоставление коммунальных услуг (код 3.1.1)

2. Хранение автотранспорта (код 2.7.1)

2.3. Предельные (минимальные и (или) максимальные) размеры земельного участка и предельные параметры разрешенного строительства, реконструкции объекта капитального строительства, установленные градостроительным регламентом для территориальной зоны, в которой расположен земельный участок:

Предельные (минимальные и (или) максимальные) размеры земельных участков, в том числе их площадь			Минимальные отступы от границ земельного участка в целях определения мест допустимого размещения зданий, строений, сооружений, за пределами которых запрещено строительство зданий, строений, сооружений	Предельное количество этажей и (или) предельная высота зданий, строений, сооружений	Максимальный процент застройки в границах земельного участка, определяемый как отношение суммарной площади земельного участка, которая может быть застроена, ко всей площади земельного участка, %	Требования к архитектурным решениям объектов капитального строительства, расположенным в границах территории исторического поселения федерального или регионального значения	Иные показатели
1	2	3					
Длина, м	Ширина, м	Площадь, м ² или га					
ОСНОВНЫЕ ВИДЫ И ПАРАМЕТРЫ РАЗРЕШЕННОГО ИСПОЛЬЗОВАНИЯ ЗЕМЕЛЬНЫХ УЧАСТКОВ И ОБЪЕКТОВ КАПИТАЛЬНОГО СТРОИТЕЛЬСТВА							
Для индивидуального жилищного строительства (код 2.1)							
-	-	-	-	-	60	-	Этажность - до 3 эт. Высота ограждения земельных участков - до 1,8 м. Высота жилого дома с мансардным завершением до конька скатной кровли - до 14 м. Минимальный отступ от красной линии - 3 м. Размеры земельных

							участков (город Южно-Сахалинск): - на застроенных территориях - 0,04 - 0,2 га; - на территориях свободных от застройки - 0,04 - 0,2 га. Размеры земельных участков - 0,06 - 0,25 га (село Березняки, село Елочки, село Ключи, село Санаторное, село Снегорск, село Старорусское). Максимальный процент застройки определяется в соответствии с "СП 42.13330.2016. Свод правил. Градостроительство. Планировка и застройка городских и сельских поселений. Актуализированная редакция СНиП 2.07.01-89*", региональными и местными нормативами градостроительного проектирования
--	--	--	--	--	--	--	--

Не допускается размещение жилой застройки в санитарно-защитных зонах, установленных в предусмотренном действующим законодательством порядке.

Не допускается размещение хозяйственных построек со стороны улиц, за исключением гаражей. В первом, втором, цокольном этажах жилых зданий не допускается размещение:

- специализированных магазинов строительных, москательных-химических и других товаров, эксплуатация которых может привести к загрязнению территории и воздуха жилой застройки, магазинов с наличием в них взрывопожароопасных веществ и материалов, специализированных рыбных и овощных магазинов;
- предприятий бытового обслуживания, в которых применяются легковоспламеняющиеся вещества (за исключением парикмахерских, мастерских по ремонту часов нормируемой площадью до 300 кв. м);
 - мастерских ремонта бытовых машин и приборов, ремонта обуви нормируемой площадью свыше 100 кв. м;
- прачечных и химчисток (кроме приемных пунктов и прачечных самообслуживания производительностью до 75 кг белья в смену);
- автоматических телефонных станций, предназначенных для телефонизации жилых зданий общей площадью более 100 кв. м;
 - общественных уборных;
 - похоронных бюро

2.4. Требования к назначению, параметрам и размещению объекта капитального строительства на земельном участке, на который действие градостроительного регламента не распространяется или для которого градостроительный регламент не устанавливается (за исключением случая, предусмотренного пунктом 7.1 части 3 статьи 57.3 Градостроительного кодекса Российской Федерации):

Причины отнесения земельного	Реквизиты акта, регулирующ	Требования к использован	Требования к параметрам объекта капитального строительства	Требования к размещению объектов капитального строительства
------------------------------	----------------------------	--------------------------	--	---

участка к виду земельного участка, на который действие градостроительного регламента не распространяется или для которого градостроительный регламент не устанавливается	его использование земельного участка	но земельного участка	Предельное количество этажей и (или) предельная высота зданий, строений, сооружений	Максимальный процент застройки в границах земельного участка, определяемый как отношение суммарной площади земельного участка, которая может быть застроена, ко всей площади земельного участка	Иные требования к параметрам объекта капитального строительства	Минимальные отступы от границ земельного участка в целях определения мест допустимого размещения зданий, строений, сооружений, за пределами которых запрещено строительство зданий, строений, сооружений	Иные требования к размещению объектов капитального строительства
1	2	3	4	5	6	7	8
-	-	-	-	-	-	-	-

2.5. Предельные параметры разрешенного строительства, реконструкции объекта капитального строительства, установленные положением об особо охраняемых природных территориях, в случае выдачи градостроительного плана земельного участка в отношении земельного участка, расположенного в границах особо охраняемой природной территории:

Причины отнесения земельного участка к виду земельного участка для которого градостроительный регламент не устанавливается	Реквизиты Положения об особо охраняемой природной территории	Реквизиты утвержденного документа планировке территории	Зонирование особо охраняемой природной территории (да/нет)									
			Функциональная зона	Виды разрешенного использования земельного участка		Требования к параметрам объекта капитального строительства		Требования к размещению объектов капитального строительства				
				Основные виды разрешенного использования	Вспомогательные виды разрешенного использования	Предельное количество этажей и (или) предельная высота зданий, строений, сооружений	Максимальный процент застройки в границах земельного участка, определяемый как отношение суммарной площади земельного участка, которая может быть застроена, ко всей площади земельного участка	Иные требования к параметрам объекта капитального строительства	Минимальные отступы от границ земельного участка в целях определения мест допустимого размещения зданий, строений, сооружений, за пределами которых	Иные требования к размещению объектов капитального строительства		

							о участка		запреще но строите льство зданий, строени й, сооруже ний	
1	2	3	4	5	6	7	8	9	10	11
-	-	-	-	-	-	-	-	-	-	-

3. Информация о расположенных в границах земельного участка объектах капитального строительства и объектах культурного наследия

3.1. Объекты капитального строительства

№ _____, Информация отсутствует
(согласно чертежу(ам) градостроительного плана) (назначение объекта капитального строительства, этажность, высотность, общая площадь, площадь застройки) инвентаризационный или кадастровый номер _____

3.2. Объекты, включенные в единый государственный реестр объектов культурного наследия (памятников истории и культуры) народов Российской Федерации

№ _____, Информация отсутствует
(согласно чертежу(ам) градостроительного плана) (назначение объекта культурного наследия, общая площадь, площадь застройки)

(наименование органа государственной власти, принявшего решение о включении выявленного объекта культурного наследия в реестр, реквизиты этого решения)

регистрационный номер в реестре _____ от _____ (дата)

4. Информация о расчетных показателях минимально допустимого уровня обеспеченности территории объектами коммунальной, транспортной, социальной инфраструктур и расчетных показателях максимально допустимого уровня территориальной доступности указанных объектов для населения в случае, если земельный участок расположен в границах территории, в отношении которой предусматривается осуществление деятельности по комплексному и устойчивому развитию территории:

Информация о расчетных показателях минимально допустимого уровня обеспеченности территории								
Объекты коммунальной инфраструктуры			Объекты транспортной инфраструктуры			Объекты социальной инфраструктуры		
Наименование вида объекта	Единица измерения	Расчетный показатель	Наименование вида объекта	Единица измерения	Расчетный показатель	Наименование вида объекта	Единица измерения	Расчетный показатель
1	2	3	4	5	6	7	8	9
-	-	-	-	-	-	-	-	-
Информация о расчетных показателях максимально допустимого уровня территориальной доступности								
Наименование вида объекта	Единица измерения	Расчетный показатель	Наименование вида объекта	Единица измерения	Расчетный показатель	Наименование вида объекта	Единица измерения	Расчетный показатель
1	2	3	4	5	6	7	8	9
-	-	-	-	-	-	-	-	-

5. Информация об ограничениях использования земельного участка, в том числе если земельный участок полностью или частично расположен в границах зон с особыми условиями использования территорий

Разработка проектной документации, строительство, и реконструкция объектов капитального характера обеспечивается в соответствии с Федеральным законом от 21.12.1994 N 69-ФЗ "О пожарной безопасности", Федеральным законом от 22.07.2008 N 123-ФЗ "Технический регламент о требованиях пожарной безопасности" при выполнении требований пожарной безопасности, установленных техническими регламентами, принятыми в соответствии с Федеральным законом от 27.12.2002 N 184-ФЗ "О техническом регулировании".

«Строительство, снос, реконструкцию или капитальный ремонт находящихся на земельных участках зданий, строений, сооружений осуществляется в соответствии с земельным, жилищным законодательством, законодательством о градостроительной деятельности, законодательством об охране окружающей среды и объектов культурного наследия и выполнения обязательств обременения земельных участков; расстояния от окон жилых помещений (комнат, кухонь и

веранд) домов индивидуальной застройки до стен домов и хозяйственных построек (сарая, гаража, бани), расположенных на соседних земельных участках, должны быть не менее 6 м.; расстояние от границ участка должно быть не менее, м: до стены жилого дома - 3; до хозяйственных построек - 1. (ст. 22 Правил землепользования и застройки на территории городского округа "Город Южно-Сахалинск" (утв. Решением Городского Собрания города Южно-Сахалинска от 30.01.2013 N 744/44-13-4; СП 42.13330.2016 "СНиП 2.07.01-89* "Градостроительство. Планировка и застройка городских и сельских поселений").

Приаэродромная территория:

- Шестая подзона приаэродромной территории аэродрома Южно-Сахалинск (Хомутово), Реестр зон с особыми условиями использования/Зоны огранич от аэроп.

Ограничения: Ограничения использования объектов недвижимости и осуществления деятельности: 1) Запрещается размещать объекты, способствующие привлечению и массовому скопленню птиц: звероводческие фермы, скотобойни; подсобные хозяйства (свинарники, коровники, птицефермы, зверофермы, рыбные пруды); места концентрированных выбросов пищевых отходов, свалки пищевых отходов; новые водоемы, реки, болота; скотомогильники; мусороперерабатывающие заводы, объекты сортировки мусора; 2) Запрещается осуществлять деятельность, способствующую привлечению и массовому скопленню птиц: вспашка и перепахивание сельскохозяйственных полей с зерновыми культурами в дневное время; допущение произрастание высокой береговой и прибрежной растительности; выпас скота.;

Площадь земельного участка, покрываемая зоной с особыми условиями использования территории, составляет 1269 м².

-Четвертая подзона приаэродромной территории аэродрома Южно-Сахалинск (Хомутово), часть 1 (секторы 1, 32, 33, 38), Реестр зон с особыми условиями использования/Зоны огранич от аэроп.

Ограничения: Ограничения использования объектов недвижимости и осуществления деятельности: 1) Размещение новых и реконструкция существующих объектов / сооружений допускается при наличии документов, подтверждающих отсутствие влияния объекта на безопасность полетов и на работу средств объектов РТОП и авиационной электросвязи.;

Площадь земельного участка, покрываемая зоной с особыми условиями использования территории, составляет 1269 м².

-Четвертая подзона приаэродромной территории аэродрома Южно-Сахалинск (Хомутово), .

Ограничения: Ограничения определяются в зависимости от местоположения объекта;

Площадь земельного участка, покрываемая зоной с особыми условиями использования территории, составляет 1269 м².

- Третья подзона приаэродромной территории аэродрома Южно-Сахалинск (Хомутово), часть 2 (сектор 2), Выписка о ЗОУИТ от 13.10.2021 № КУВИ-002/2021-136301763.

Ограничения: Ограничения использования объектов недвижимости и осуществления деятельности: 1) Высота объектов не должна превышать максимальную абсолютную отметку верха Н=68.20 м в Балтийской системе высот 1977 г.; 2) Ограничения распространяются на новые и реконструируемые объекты/сооружения.;

Площадь земельного участка, покрываемая зоной с особыми условиями использования территории, составляет 1269 м².

- Третья подзона приаэродромной территории аэродрома Южно-Сахалинск (Хомутово), .

Ограничения: Ограничения определяются в зависимости от местоположения объекта;

Площадь земельного участка, покрываемая зоной с особыми условиями использования территории, составляет 1269 м².

-Седьмая подзона приаэродромной территории аэродрома Южно-Сахалинск (Хомутово), часть 2 (контур по фактору химического загрязнения атмосферного воздуха (концентрация загрязняющих веществ не более 0,8 ПДК_г)), Выписка о ЗОУИТ от 24.09.2021 № КУВИ-002/2021-127487368.

Ограничения: Ограничения использования объектов недвижимости и осуществления деятельности: Запрещается размещать: - места массового отдыха населения; - территории размещения лечебно-профилактических учреждений длительного пребывания больных и центров реабилитации. ;

Площадь земельного участка, покрываемая зоной с особыми условиями использования территории, составляет 1269 м².

-Пятая подзона приаэродромной территории аэродрома Южно-Сахалинск (Хомутово), Выписка о ЗОУИТ от 05.05.2020 № КУВИ-001/2020-9085908.

Ограничения: Ограничения использования объектов недвижимости и осуществления деятельности: 1) Запрещается размещать опасные производственные объекты, определенные ФЗ «О промышленной безопасности опасных производственных объектов», функционирование которых может повлиять на безопасность полетов воздушных судов; 2) Высота объекта и радиусы зон поражения при возникновении аварии на опасном производственном объекте не должны превышать абсолютную максимальную отметку верха 168.20 м в Балтийской системе высот 1977 года и допустимые абсолютные максимальные отметки верха, установленные в

границах подзоны №3; 3) Ограничения распространяются на строящиеся (проектируемые) и реконструируемые опасные производственные объекты;

Площадь земельного участка, покрываемая зоной с особыми условиями использования территории, составляет 1269 м².

- Седьмая подзона приаэродромной территории аэродрома Южно-Сахалинск (Хомутово), Росреестр: 2021-08-23 № КУВИ-002/2021-110218843.

Ограничения: Запрещается размещать объекты, виды которых в зависимости от их функционального назначения определяются уполномоченным Правительством Российской Федерации федеральным органом исполнительной власти при установлении соответствующей приаэродромной территории с учетом требований законодательства в области обеспечения санитарно-эпидемиологического благополучия населения, если иное не установлено федеральными законами;

Площадь земельного участка, покрываемая зоной с особыми условиями использования территории, составляет 1269 м².

6. Информация о границах зон с особыми условиями использования территорий, если земельный участок полностью или частично расположен в границах таких зон:

Перечень координат характерных точек в системе координат, используемой для ведения Единого государственного реестра недвижимости		
Обозначение (номер) характерной точки	X	Y
1	2	3
Шестая подзона приаэродромной территории аэродрома Южно-Сахалинск (Хомутово) (Реестр зон с особыми условиями использования/Зоны огранич от аэроп)		
Четвертая подзона приаэродромной территории аэродрома Южно-Сахалинск (Хомутово), часть 1 (секторы 1, 32, 33, 38) (Реестр зон с особыми условиями использования/Зоны огранич от аэроп)		
Четвертая подзона приаэродромной территории аэродрома Южно-Сахалинск (Хомутово)		
Третья подзона приаэродромной территории аэродрома Южно-Сахалинск (Хомутово), часть 2 (сектор 2) (Выписка о ЗОУИТ от 13.10.2021 № КУВИ-002/2021-136301763)		
Третья подзона приаэродромной территории аэродрома Южно-Сахалинск (Хомутово)		
Седьмая подзона приаэродромной территории аэродрома Южно-Сахалинск (Хомутово), часть 2 (контур по фактору химического загрязнения атмосферного воздуха (концентрация загрязняющих веществ не более 0,8 ПДКмр)) (Выписка о ЗОУИТ от 24.09.2021 № КУВИ-002/2021-127487368)		
Пятая подзона приаэродромной территории аэродрома Южно-Сахалинск (Хомутово) (Выписка о ЗОУИТ от 05.05.2020 № КУВИ-001/2020-9085908)		
Седьмая подзона приаэродромной территории аэродрома Южно-Сахалинск (Хомутово) (Росреестр: 2021-08-23 № КУВИ-002/2021-110218843)		

7. Информация о границах публичных сервитутов Информация отсутствует

Обозначение (номер) характерной точки	Перечень координат характерных точек в системе координат, используемой для ведения Единого государственного реестра недвижимости	
	X	Y
-	-	-

8. Номер и (или) наименование элемента планировочной структуры, в границах которого расположен земельный участок

р-п п.р. Хомутово

№1866 от 20.09.2007 г.;

9. Информация о технических условиях подключения (технологического присоединения) объектов капитального строительства к сетям инженерно-технического обеспечения, определенных с учетом программ комплексного развития систем коммунальной инфраструктуры поселения, городского округа

10. Реквизиты нормативных правовых актов субъекта Российской Федерации, муниципальных правовых актов, устанавливающих требования к благоустройству территории

Решение городской Думы города Южно-Сахалинска № 177/12-15-5 от 24.06.2015 Об утверждении Правил благоустройства территории городского округа «Город Южно-Сахалинск»

11. Информация о красных линиях:

Обозначение (номер) характерной точки	Перечень координат характерных точек в системе координат, используемой для ведения Единого государственного реестра недвижимости	
	X	Y
1	3086,31	10178,12
2	3089,14	10177,83
3	3091,97	10177,47
4	3096,14	10176,88
1	3086,31	10178,12
2	3089,14	10177,83
3	3091,97	10177,47
4	3096,14	10176,88