

Приложение № 3
Утверждена постановлением администрации
города Южно-Сахалинска
от _____ № _____

**ПРОЕКТ ПЛАНИРОВКИ ТЕРРИТОРИИ И
ПРОЕКТ МЕЖЕВАНИЯ ТЕРРИТОРИИ,
ПРЕДУСМАТРИВАЮЩИЕ РАЗМЕЩЕНИЕ
ЛИНЕЙНОГО ОБЪЕКТА «СЕТЬ
ВОДОСНАБЖЕНИЯ ОТ ВОДОЗАБОРА
«ЮЖНЫЙ» ДО ВОДОЗАБОРА
«ПРИДОРОЖНЫЙ» (ОТДАЛЕННЫЙ)»**

**ОСНОВНАЯ ЧАСТЬ
ПРОЕКТА МЕЖЕВАНИЯ ТЕРРИТОРИИ**

ОМСК 2019



Оглавление

1. ПЕРЕЧЕНЬ И СВЕДЕНИЯ О ПЛОЩАДИ ОБРАЗУЕМЫХ ЗЕМЕЛЬНЫХ УЧАСТКОВ (СПОСОБЫ ИХ ОБРАЗОВАНИЯ), ВИДАХ ИХ РАЗРЕШЕННОГО ИСПОЛЬЗОВАНИЯ	3
2. ПЕРЕЧЕНЬ И СВЕДЕНИЯ О ПЛОЩАДИ ОБРАЗУЕМЫХ ЗЕМЕЛЬНЫХ УЧАСТКОВ, КОТОРЫЕ БУДУТ ОТНЕСЕНЫ К ТЕРРИТОРИЯМ ОБЩЕГО ПОЛЬЗОВАНИЯ ИЛИ ИМУЩЕСТВУ ОБЩЕГО ПОЛЬЗОВАНИЯ	3
3. ПРЕДЛОЖЕНИЯ ПО УСТАНОВЛЕНИЮ ПУБЛИЧНЫХ СЕРВИТУТОВ	3
4. ЦЕЛЕВОЕ НАЗНАЧЕНИЕ ЛЕСОВ, ВИД (ВИДЫ) РАЗРЕШЕННОГО ИСПОЛЬЗОВАНИЯ ЛЕСНОГО УЧАСТКА, КОЛИЧЕСТВЕННЫЕ И КАЧЕСТВЕННЫЕ ХАРАКТЕРИСТИКИ ЛЕСНОГО УЧАСТКА, СВЕДЕНИЯ О НАХОЖДЕНИИ ЛЕСНОГО УЧАСТКА В ГРАНИЦАХ ОСОБО ЗАЩИТНЫХ УЧАСТКОВ ЛЕСОВ	6
5. СВЕДЕНИЯ О ГРАНИЦАХ ТЕРРИТОРИИ, В ОТНОШЕНИИ КОТОРОЙ УТВЕРЖДЕН ПРОЕКТ МЕЖЕВАНИЯ.....	6
ПРИЛОЖЕНИЕ 1	15

1. ПЕРЕЧЕНЬ И СВЕДЕНИЯ О ПЛОЩАДИ ОБРАЗУЕМЫХ ЗЕМЕЛЬНЫХ УЧАСТКОВ (СПОСОБЫ ИХ ОБРАЗОВАНИЯ), ВИДАХ ИХ РАЗРЕШЕННОГО ИСПОЛЬЗОВАНИЯ

В настоящем разделе текстовой части проекта межевания территории отображена информация об образуемых земельных участках, в том числе, о площади и способе образования, а также о видах их разрешенного использования. Указанная информация представлена в таблице 1.

Виды разрешенного использования образуемых земельных участков определены в соответствии с Классификатором видов разрешенного использования земельных участков (утв. Приказом Минэкономразвития от 01.09.2014 № 540).

Перечень и сведения о площади образуемых земельных участков, в том числе возможные способы их образования

Таблица 1

Условный номер ЗУ	Вид разрешенного использования земельного участка	Способ образования земельных участков	Категория земель	Площадь, кв.м
:ЗУ1	Коммунальное обслуживание	Образование из земель, находящихся в муниципальной собственности	Земли населенных пунктов	62105
:ЗУ2	Коммунальное обслуживание	Образование из земель, находящихся в муниципальной собственности	Земли населенных пунктов	46

2. ПЕРЕЧЕНЬ И СВЕДЕНИЯ О ПЛОЩАДИ ОБРАЗУЕМЫХ ЗЕМЕЛЬНЫХ УЧАСТКОВ, КОТОРЫЕ БУДУТ ОТНЕСЕНЫ К ТЕРРИТОРИЯМ ОБЩЕГО ПОЛЬЗОВАНИЯ ИЛИ ИМУЩЕСТВУ ОБЩЕГО ПОЛЬЗОВАНИЯ

Проектом межевания территории не предусматривается образование земельных участков, которые после образования будут отнесены к территориям общего пользования или имуществу общего пользования.

3. ПРЕДЛОЖЕНИЯ ПО УСТАНОВЛЕНИЮ ПУБЛИЧНЫХ СЕРВИТУТОВ

Проектом межевания предлагается установление публичных сервитутов на земельных участках с кадастровыми номерами: 65:01:0405003:29, 65:01:0405003:4, 65:01:0000000:2140, 65:01:0405002:338, 65:01:0405003:6, 65:01:0405002:311, 65:01:0000000:2181, 65:01:0405002:27, 65:01:0405004:4, 65:01:1101001:34, 65:01:0405003:10, 65:01:0406001:378, 65:01:0405005:106, 65:01:0405005:559, 65:01:1101002:26, 65:01:0406001:7, 65:01:0000000:136, 65:01:0405002:596, 65:01:0406001:11, 65:01:0406001:749, 65:01:0501004:397, 65:01:0501004:25, 65:01:0501004:1027, 65:01:0501004:1056, расположенных в границах полосы отвода под строительство объекта (зоны планируемого размещения линейного объекта). Установление сервитутов не предполагает изъятия земельных участков. Сведения об образуемых публичных сервитутах представлены в таблице 2.

Перечень земельных участков с установленными на них сервитутами

Таблица 2

Условный номер публичного сервитута	Кадастровый номер ЗУ	Вид разрешенного использования исходного земельного участка	Цель образования публичного сервитута	Площадь, кв.м
1	65:01:0405003:4	-	Размещение инженерного сооружения	239
2	65:01:0000000:2140	Улица 2-я Центральная	Размещение инженерного сооружения	5574
3	65:01:0405002:338	Под полосу отвода железной дороги	Размещение инженерного сооружения	284
4	65:01:0405003:6	Для строительства объекта: «Магазин промышленных товаров с площадкой для парковки автомобилей покупателей»	Размещение инженерного сооружения	277
5	65:01:0405002:311	Блок гаражей на 9 машино-мест	Размещение инженерного сооружения	28
6	65:01:0000000:2181	Улица 4-я Железнодорожная	Размещение инженерного сооружения	10628
7	65:01:0405002:27	Под подъездную дорогу к аэропорту «Южно-Сахалинск»	Размещение инженерного сооружения	68
8	65:01:0405004:4	Под подъездную дорогу к аэропорту «Южно-Сахалинск»	Размещение инженерного сооружения	101
9	65:01:1101001:34	Под существующий железнодорожный тупик с погрузо-разгрузочной площадкой	Размещение инженерного сооружения	46
10	65:01:0405003:10	Под полосу отвода железной дороги	Размещение инженерного сооружения	99
11	65:01:0406001:378	Под существующую рекламную конструкцию	Размещение инженерного сооружения	15
12	65:01:0405005:106	Под существующий железнодорожный тупик с погрузо-разгрузочной площадкой	Размещение инженерного сооружения	48
13	65:01:0405005:559	Улица 2-я Центральная	Размещение инженерного сооружения	12820
14	65:01:1101002:26	Под автомобильную дорогу	Размещение инженерного	99

Основная часть проекта межевания территории

			сооружения	
15	65:01:0406001:7	Под операторскую (литер А), автомойку, автомастерскую (литер А1)	Размещение инженерного сооружения	123
16	65:01:0000000:136	Для строительства ВЛ 10 кВ	Размещение инженерного сооружения	355
17	65:01:0405002:596	Под часть жилого дома	Размещение инженерного сооружения	6
18	65:01:0406001:11	Земельный участок, занимаемый полосой отвода автомобильной дороги Федерального значения «Южно-Сахалинск-Корсаков»	Размещение инженерного сооружения	578
19	65:01:0406001:749	Коммунальное обслуживание	Размещение инженерного сооружения	127
20	65:01:0501004:397	Газификация южной части г. Южно-Сахалинска и объектов ООО «СКФ» «Сфера» с установкой газопоршневых генераторов. II очередь» (Газопровод от точки врезки до жилого образования «Грушевые сады»)	Размещение инженерного сооружения	470
21	65:01:0501004:25	Под водозабор «Придорожный»	Размещение инженерного сооружения	785
22	65:01:0501004:1027	Магазины	Размещение инженерного сооружения	88
23	65:01:0501004:1056	Земельные участки (территории) общего пользования (улица имени И.П.Фархутдинова, на участке от пр. Мира до ул. Ленина)	Размещение инженерного сооружения	1149
24	65:01:0405003:29	Для объекта «Капитальный ремонт автомобильной дороги «Юго-западный обезд г. Южно-Сахалинска» на участке км 0+015 - км 1+00 с устройством автобусных остановок»	Размещение инженерного сооружения	39

4. ЦЕЛЕВОЕ НАЗНАЧЕНИЕ ЛЕСОВ, ВИД (ВИДЫ) РАЗРЕШЕННОГО ИСПОЛЬЗОВАНИЯ ЛЕСНОГО УЧАСТКА, КОЛИЧЕСТВЕННЫЕ И КАЧЕСТВЕННЫЕ ХАРАКТЕРИСТИКИ ЛЕСНОГО УЧАСТКА, СВЕДЕНИЯ О НАХОЖДЕНИИ ЛЕСНОГО УЧАСТКА В ГРАНИЦАХ ОСОБО ЗАЩИТНЫХ УЧАСТКОВ ЛЕСОВ

Раздел «целевое назначение лесов, вид (виды) разрешенного использования лесного участка, количественные и качественные характеристики лесного участка, сведения о нахождении лесного участка в границах особо защитных участков лесов» не разрабатывался, так как разработка проекта межевания территории не ведется на землях лесного фонда. Определение местоположения границ образуемых и (или) изменяемых лесных участков не требуется. (Приложение 1).

5. СВЕДЕНИЯ О ГРАНИЦАХ ТЕРРИТОРИИ, В ОТНОШЕНИИ КОТОРОЙ УТВЕРЖДЕН ПРОЕКТ МЕЖЕВАНИЯ

Номер	Дир.угол	Длина	X	Y
1	356° 23' 32"	1.26	-89.551	11205
2	353° 43' 30"	285.61	-88.298	11204.92
3	355° 1' 57"	193.36	195.597	11173.7
4	60° 19' 55"	12.31	388.229	11156.96
5	54° 0' 22"	1.26	394.322	11167.66
6	46° 48' 22"	1.26	395.06	11168.67
7	39° 36' 4"	1.26	395.92	11169.59
8	32° 24' 42"	1.26	396.887	11170.39
9	25° 11' 55"	1.26	397.947	11171.06
10	18° 0' 7"	1.26	399.084	11171.6
11	10° 46' 56"	1.26	400.278	11171.99
12	3° 36' 28"	1.26	401.512	11172.22
13	356° 23' 32"	1.26	402.765	11172.3
14	349° 13' 4"	1.26	404.018	11172.22
15	341° 59' 53"	1.26	405.252	11171.99
16	341° 31' 39"	22.65	406.446	11171.6
17	350° 3' 6"	64.67	427.933	11164.42
18	354° 23' 7"	135.51	491.628	11153.25
19	354° 16' 33"	309.48	626.487	11139.99
20	351° 18' 28"	222.88	934.424	11109.12
21	349° 13' 4"	1.26	1154.75	11075.44
22	348° 44' 15"	424.43	1155.98	11075.2
23	341° 59' 53"	1.26	1572.24	10992.31
24	334° 48' 5"	1.26	1573.43	10991.92
25	327° 35' 18"	1.26	1574.57	10991.39
26	320° 23' 56"	1.26	1575.63	10990.71
27	313° 11' 38"	1.26	1576.6	10989.91
28	305° 59' 38"	1.26	1577.46	10989
29	298° 48' 39"	1.26	1578.2	10987.98
30	291° 37' 25"	1.26	1578.8	10986.88
31	284° 23' 26"	1.26	1579.27	10985.71

Основная часть проекта межевания территории

32	277° 10' 54"	1.26	1579.58	10984.5
33	270° 34' 23"	4.8	1579.73	10983.25
34	359° 36' 53"	33.9	1579.78	10978.45
35	52° 14' 33"	6.92	1613.69	10978.23
36	46° 48' 22"	1.26	1617.92	10983.7
37	39° 36' 4"	1.26	1618.78	10984.61
38	32° 24' 42"	1.26	1619.75	10985.41
39	25° 11' 55"	1.26	1620.81	10986.09
40	18° 0' 7"	1.26	1621.95	10986.62
41	10° 46' 56"	1.26	1623.14	10987.01
42	3° 36' 28"	1.26	1624.38	10987.24
43	359° 6' 15"	273.13	1625.63	10987.32
44	359° 6' 16"	110.93	1898.72	10983.05
45	358° 16' 46"	111.88	2009.64	10981.32
46	359° 28' 57"	169.28	2121.47	10977.96
47	356° 23' 32"	1.26	2290.75	10976.43
48	349° 13' 4"	1.26	2292	10976.35
49	341° 59' 53"	1.26	2293.24	10976.12
50	340° 44' 41"	11.62	2294.43	10975.73
51	69° 15' 56"	48.19	2305.4	10971.9
52	68° 22' 35"	1.26	2322.46	11016.97
53	61° 11' 21"	1.26	2322.92	11018.14
54	54° 0' 22"	1.26	2323.53	11019.24
55	46° 48' 22"	1.26	2324.26	11020.25
56	39° 36' 4"	1.26	2325.12	11021.17
57	32° 24' 42"	1.26	2326.09	11021.97
58	25° 11' 55"	1.26	2327.15	11022.64
59	18° 0' 7"	1.26	2328.29	11023.18
60	10° 46' 56"	1.26	2329.48	11023.57
61	3° 36' 28"	1.26	2330.72	11023.8
62	356° 23' 32"	1.26	2331.97	11023.88
63	349° 13' 4"	1.26	2333.22	11023.8
64	345° 27' 53"	187.23	2334.46	11023.57
65	77° 51' 24"	55	2515.69	10976.58
66	75° 36' 34"	1.26	2527.26	11030.34
67	68° 22' 35"	1.26	2527.57	11031.56
68	61° 11' 21"	1.26	2528.04	11032.73
69	54° 0' 22"	1.26	2528.64	11033.83
70	46° 48' 22"	1.26	2529.38	11034.84
71	39° 36' 4"	1.26	2530.24	11035.76
72	32° 24' 42"	1.26	2531.21	11036.56
73	25° 11' 55"	1.26	2532.27	11037.23
74	18° 0' 7"	1.26	2533.41	11037.76
75	10° 46' 56"	1.26	2534.6	11038.15
76	3° 36' 28"	1.26	2535.83	11038.39
77	356° 23' 32"	1.26	2537.09	11038.47
78	352° 0' 27"	82.55	2538.34	11038.39
79	349° 13' 4"	1.26	2620.09	11026.91
80	341° 59' 53"	1.26	2621.32	11026.67
81	340° 28' 35"	25.88	2622.51	11026.29

Основная часть проекта межевания территории

82	356° 2' 9"	176.9	2646.91	11017.64
83	2° 42' 37"	156.08	2823.38	11005.41
84	7° 22' 38"	123.78	2979.29	11012.79
85	9° 15' 17"	203.35	3102.04	11028.68
86	3° 36' 28"	1.26	3302.74	11061.38
87	2° 39' 34"	15.91	3303.99	11061.46
88	9° 36' 10"	21.99	3319.88	11062.2
89	22° 8' 30"	22.41	3341.57	11065.87
90	18° 0' 7"	1.26	3362.33	11074.32
91	10° 46' 56"	1.26	3363.52	11074.71
92	9° 41' 16"	233.7	3364.76	11074.94
93	7° 8' 29"	48.95	3595.13	11114.27
94	8° 53' 58"	173.21	3643.7	11120.35
95	8° 1' 39"	60.52	3814.83	11147.15
96	3° 36' 28"	1.26	3874.75	11155.6
97	356° 23' 32"	1.26	3876.01	11155.68
98	349° 13' 4"	1.26	3877.26	11155.6
99	341° 59' 53"	1.26	3878.49	11155.37
100	334° 48' 5"	1.26	3879.69	11154.98
101	327° 35' 18"	1.26	3880.82	11154.44
102	320° 23' 56"	1.26	3881.88	11153.77
103	313° 11' 38"	1.26	3882.85	11152.97
104	305° 59' 38"	1.26	3883.71	11152.05
105	298° 48' 39"	1.26	3884.45	11151.04
106	291° 37' 25"	1.26	3885.05	11149.94
107	286° 17' 13"	76.4	3885.52	11148.77
108	329° 9' 48"	36.75	3906.94	11075.44
109	327° 35' 18"	1.26	3938.5	11056.6
110	320° 23' 56"	1.26	3939.56	11055.93
111	313° 11' 38"	1.26	3940.52	11055.13
112	305° 59' 38"	1.26	3941.38	11054.21
113	298° 48' 39"	1.26	3942.12	11053.2
114	293° 58' 35"	195.2	3942.73	11052.1
115	291° 37' 25"	1.26	4022.05	10873.74
116	284° 23' 26"	1.26	4022.51	10872.57
117	280° 14' 0"	106.33	4022.82	10871.36
118	356° 54' 46"	208.68	4041.72	10766.72
119	21° 28' 40"	38.83	4250.09	10755.48
120	34° 46' 53"	79.8	4286.23	10769.69
121	32° 24' 42"	1.26	4351.77	10815.22
122	25° 11' 55"	1.26	4352.83	10815.89
123	18° 0' 7"	1.26	4353.97	10816.42
124	17° 39' 55"	25.12	4355.16	10816.81
125	10° 46' 56"	1.26	4379.1	10824.43
126	3° 36' 28"	1.26	4380.33	10824.67
127	0° 36' 47"	123.36	4381.58	10824.75
128	356° 50' 56"	106.02	4504.94	10826.07
129	88° 20' 35"	72.73	4610.8	10820.24
130	82° 49' 6"	1.26	4612.9	10892.94
131	75° 36' 34"	1.26	4613.06	10894.18

Основная часть проекта межевания территории

132	68° 22' 35"	1.26	4613.37	10895.4
133	61° 11' 21"	1.26	4613.83	10896.57
134	54° 0' 22"	1.26	4614.44	10897.67
135	46° 48' 22"	1.26	4615.17	10898.68
136	39° 36' 4"	1.26	4616.03	10899.6
137	32° 24' 42"	1.26	4617	10900.4
138	25° 11' 55"	1.26	4618.06	10901.07
139	18° 0' 7"	1.26	4619.2	10901.61
140	10° 46' 56"	1.26	4620.39	10902
141	3° 36' 28"	1.26	4621.63	10902.23
142	356° 22' 52"	1.09	4622.88	10902.31
143	3° 38' 47"	0.41	4623.97	10902.24
144	356° 23' 32"	1.26	4624.38	10902.27
145	349° 13' 4"	1.26	4625.63	10902.19
146	341° 59' 53"	1.26	4626.86	10901.95
147	334° 48' 5"	1.26	4628.06	10901.57
148	327° 35' 18"	1.26	4629.2	10901.03
149	320° 23' 56"	1.26	4630.26	10900.36
150	313° 11' 38"	1.26	4631.22	10899.56
151	305° 59' 38"	1.26	4632.08	10898.64
152	298° 48' 39"	1.26	4632.82	10897.63
153	291° 37' 25"	1.26	4633.43	10896.53
154	284° 23' 26"	1.26	4633.89	10895.36
155	277° 10' 54"	1.26	4634.2	10894.14
156	270° 0' 0"	1.26	4634.36	10892.9
157	268° 20' 35"	84.18	4634.36	10891.64
158	262° 49' 6"	1.26	4631.92	10807.5
159	255° 36' 34"	1.26	4631.77	10806.25
160	248° 22' 35"	1.26	4631.45	10805.04
161	241° 11' 21"	1.26	4630.99	10803.87
162	234° 0' 22"	1.26	4630.39	10802.77
163	226° 48' 22"	1.26	4629.65	10801.75
164	219° 36' 4"	1.26	4628.79	10800.83
165	212° 24' 42"	1.26	4627.82	10800.04
166	205° 11' 55"	1.26	4626.76	10799.36
167	198° 0' 7"	1.26	4625.63	10798.83
168	190° 46' 56"	1.26	4624.43	10798.44
169	183° 36' 28"	1.26	4623.2	10798.2
170	176° 50' 55"	117.22	4621.94	10798.13
171	180° 36' 46"	121.53	4504.9	10804.57
172	197° 39' 53"	21.57	4383.38	10803.27
173	214° 46' 55"	79.47	4362.82	10796.72
174	212° 24' 42"	1.26	4297.55	10751.39
175	205° 11' 55"	1.26	4296.49	10750.72
176	201° 28' 41"	42.63	4295.36	10750.18
177	198° 0' 7"	1.26	4255.69	10734.57
178	190° 46' 56"	1.26	4254.49	10734.18
179	183° 36' 28"	1.26	4253.26	10733.95
180	176° 54' 45"	220.31	4252.01	10733.87
181	176° 23' 32"	1.26	4032.01	10745.74

Основная часть проекта межевания территории

182	169° 13' 4"	1.26	4030.76	10745.82
183	161° 59' 53"	1.26	4029.53	10746.05
184	154° 48' 5"	1.26	4028.33	10746.44
185	147° 35' 18"	1.26	4027.2	10746.97
186	140° 23' 56"	1.26	4026.14	10747.65
187	133° 11' 38"	1.26	4025.17	10748.45
188	125° 59' 38"	1.26	4024.31	10749.36
189	118° 48' 39"	1.26	4023.57	10750.38
190	111° 37' 25"	1.26	4022.97	10751.48
191	104° 23' 26"	1.26	4022.5	10752.65
192	100° 14' 2"	114.03	4022.19	10753.86
193	113° 58' 35"	190.17	4001.93	10866.08
194	149° 9' 47"	37.61	3924.65	11039.84
195	147° 35' 18"	1.26	3892.36	11059.12
196	140° 23' 56"	1.26	3891.3	11059.8
197	133° 11' 38"	1.26	3890.33	11060.6
198	125° 59' 38"	1.26	3889.47	11061.51
199	118° 48' 39"	1.26	3888.73	11062.53
200	111° 37' 25"	1.26	3888.13	11063.63
201	106° 17' 13"	70.96	3887.66	11064.8
202	188° 1' 39"	50.68	3867.76	11132.91
203	188° 53' 58"	173.27	3817.58	11125.83
204	187° 8' 30"	48.95	3646.4	11099.02
205	189° 58' 56"	195.79	3597.82	11092.94
206	189° 8' 25"	14.92	3405	11059
207	189° 13' 32"	23.08	3390.27	11056.63
208	201° 25' 24"	20.45	3367.49	11052.93
209	198° 0' 7"	1.26	3348.45	11045.46
210	190° 46' 56"	1.26	3347.26	11045.07
211	189° 36' 9"	23.98	3346.02	11044.84
212	183° 36' 28"	1.26	3322.38	11040.84
213	182° 39' 22"	15.93	3321.13	11040.76
214	189° 15' 17"	203.12	3305.22	11040.02
215	187° 22' 38"	124.08	3104.74	11007.35
216	183° 36' 28"	1.26	2981.68	10991.42
217	182° 42' 36"	157.31	2980.43	10991.34
218	176° 23' 32"	1.26	2823.3	10983.9
219	176° 2' 9"	179.21	2822.05	10983.98
220	169° 13' 4"	1.26	2643.26	10996.37
221	161° 59' 53"	1.26	2642.03	10996.61
222	160° 28' 33"	26.24	2640.84	10996.99
223	172° 0' 31"	70.72	2616.11	11005.76
224	257° 51' 22"	56.29	2546.08	11015.59
225	255° 36' 34"	1.26	2534.23	10960.56
226	248° 22' 35"	1.26	2533.92	10959.35
227	241° 11' 21"	1.26	2533.46	10958.18
228	234° 0' 22"	1.26	2532.85	10957.08
229	226° 48' 22"	1.26	2532.12	10956.06
230	219° 36' 4"	1.26	2531.26	10955.15
231	212° 24' 42"	1.26	2530.29	10954.35

Основная часть проекта межевания территории

232	205° 11' 55"	1.26	2529.23	10953.67
233	198° 0' 7"	1.26	2528.09	10953.14
234	190° 46' 56"	1.26	2526.9	10952.75
235	183° 36' 28"	1.26	2525.66	10952.51
236	176° 23' 32"	1.26	2524.41	10952.44
237	169° 13' 4"	1.26	2523.16	10952.51
238	165° 27' 54"	188.91	2521.92	10952.75
239	249° 15' 55"	49.07	2339.06	11000.16
240	248° 22' 35"	1.26	2321.69	10954.27
241	241° 11' 21"	1.26	2321.22	10953.1
242	234° 0' 22"	1.26	2320.62	10952
243	226° 48' 22"	1.26	2319.88	10950.99
244	219° 36' 4"	1.26	2319.02	10950.07
245	212° 24' 42"	1.26	2318.05	10949.27
246	205° 11' 55"	1.26	2316.99	10948.6
247	198° 0' 7"	1.26	2315.86	10948.06
248	190° 46' 56"	1.26	2314.66	10947.67
249	183° 36' 28"	1.26	2313.43	10947.44
250	176° 23' 32"	1.26	2312.18	10947.36
251	169° 13' 4"	1.26	2310.92	10947.44
252	161° 59' 53"	1.26	2309.69	10947.67
253	160° 44' 56"	20.89	2308.5	10948.06
254	179° 28' 56"	167.32	2288.78	10954.95
255	178° 16' 46"	111.94	2121.46	10956.46
256	179° 6' 16"	110.88	2009.57	10959.82
257	179° 6' 16"	267.54	1898.7	10961.55
258	232° 14' 11"	6.86	1631.19	10965.74
259	226° 48' 22"	1.26	1626.99	10960.31
260	219° 36' 4"	1.26	1626.13	10959.4
261	212° 24' 42"	1.26	1625.17	10958.6
262	205° 11' 55"	1.26	1624.11	10957.92
263	198° 0' 7"	1.26	1622.97	10957.39
264	190° 46' 56"	1.26	1621.78	10957
265	183° 36' 28"	1.26	1620.54	10956.77
266	179° 36' 50"	50.88	1619.29	10956.69
267	176° 23' 32"	1.26	1568.41	10957.03
268	169° 13' 4"	1.26	1567.16	10957.11
269	161° 59' 53"	1.26	1565.92	10957.34
270	154° 48' 5"	1.26	1564.73	10957.73
271	147° 35' 18"	1.26	1563.59	10958.27
272	140° 23' 56"	1.26	1562.53	10958.94
273	133° 11' 38"	1.26	1561.56	10959.74
274	125° 59' 38"	1.26	1560.7	10960.66
275	118° 48' 39"	1.26	1559.97	10961.67
276	111° 37' 25"	1.26	1559.36	10962.77
277	104° 23' 26"	1.26	1558.9	10963.94
278	97° 10' 54"	1.26	1558.59	10965.16
279	90° 33' 58"	6.78	1558.43	10966.4
280	168° 44' 15"	414.6	1558.36	10973.18
281	171° 18' 27"	222.55	1151.75	11054.16

Основная часть проекта межевания территории

282	174° 16' 33"	309.62	931.753	11087.79
283	174° 23' 6"	135.4	623.678	11118.67
284	170° 3' 9"	66.05	488.928	11131.92
285	169° 13' 4"	1.26	423.871	11143.33
286	161° 59' 53"	1.26	422.637	11143.56
287	161° 31' 35"	14.09	421.443	11143.95
288	240° 20' 8"	10.24	408.078	11148.42
289	234° 0' 22"	1.26	403.01	11139.52
290	226° 48' 22"	1.26	402.272	11138.5
291	219° 36' 4"	1.26	401.412	11137.59
292	212° 24' 42"	1.26	400.445	11136.79
293	205° 11' 55"	1.26	399.385	11136.11
294	198° 0' 7"	1.26	398.248	11135.58
295	190° 46' 56"	1.26	397.054	11135.19
296	183° 36' 28"	1.26	395.82	11134.96
297	176° 23' 32"	1.26	394.567	11134.88
298	175° 1' 57"	201.14	393.314	11134.96
299	173° 43' 31"	274.17	192.929	11152.37
300	262° 42' 48"	497.15	-79.596	11182.34
301	255° 36' 34"	1.26	-142.652	10689.2
302	248° 22' 35"	1.26	-142.964	10687.99
303	241° 11' 21"	1.26	-143.427	10686.82
304	234° 0' 22"	1.26	-144.032	10685.72
305	226° 48' 22"	1.26	-144.77	10684.7
306	219° 36' 4"	1.26	-145.63	10683.79
307	212° 24' 42"	1.26	-146.597	10682.99
308	205° 11' 55"	1.26	-147.657	10682.31
309	198° 0' 7"	1.26	-148.794	10681.78
310	190° 46' 56"	1.26	-149.988	10681.39
311	183° 36' 28"	1.26	-151.222	10681.16
312	176° 23' 32"	1.26	-152.475	10681.08
313	174° 52' 8"	902.71	-153.728	10681.16
314	251° 12' 30"	727.89	-1052.82	10761.89
315	259° 50' 1"	70.86	-1287.29	10072.8
316	259° 50' 6"	263.67	-1299.8	10003.05
317	260° 53' 30"	336.21	-1346.33	9743.52
318	260° 43' 23"	200.19	-1399.56	9411.54
319	260° 23' 18"	623.37	-1431.83	9213.97
320	272° 13' 54"	292.74	-1535.91	8599.34
321	287° 34' 6"	6.78	-1524.52	8306.82
322	284° 23' 26"	1.26	-1522.47	8300.36
323	284° 5' 11"	48.77	-1522.16	8299.15
324	334° 25' 26"	183.43	-1510.29	8251.84
325	338° 40' 3"	177.1	-1344.83	8172.65
326	11° 34' 53"	260.07	-1179.87	8108.23
327	10° 46' 56"	1.26	-925.095	8160.44
328	3° 36' 28"	1.26	-923.861	8160.67
329	356° 23' 32"	1.26	-922.608	8160.75
330	349° 13' 4"	1.26	-921.355	8160.67
331	341° 59' 53"	1.26	-920.121	8160.44

Основная часть проекта межевания территории

332	334° 48' 5"	1.26	-918.927	8160.05
333	327° 35' 18"	1.26	-917.79	8159.52
334	320° 23' 56"	1.26	-916.73	8158.84
335	314° 20' 27"	314.77	-915.763	8158.04
336	325° 31' 55"	100.07	-695.766	7932.92
337	329° 26' 22"	38.41	-613.266	7876.29
338	0° 0' 0"	21.37	-580.189	7856.76
339	356° 23' 32"	1.26	-558.82	7856.76
340	349° 13' 4"	1.26	-557.567	7856.68
341	341° 59' 53"	1.26	-556.333	7856.45
342	334° 48' 5"	1.26	-555.139	7856.06
343	327° 35' 18"	1.26	-554.002	7855.52
344	320° 23' 56"	1.26	-552.942	7854.85
345	313° 11' 38"	1.26	-551.975	7854.05
346	305° 59' 38"	1.26	-551.115	7853.13
347	298° 48' 39"	1.26	-550.377	7852.12
348	291° 37' 25"	1.26	-549.772	7851.02
349	284° 23' 26"	1.26	-549.309	7849.85
350	277° 10' 54"	1.26	-548.997	7848.63
351	270° 0' 0"	1.26	-548.84	7847.39
352	262° 59' 26"	0.12	-548.84	7846.13
353	277° 0' 34"	0.12	-548.855	7846.01
354	270° 0' 0"	1.26	-548.84	7845.89
355	262° 49' 6"	1.26	-548.84	7844.63
356	255° 36' 34"	1.26	-548.997	7843.39
357	248° 22' 35"	1.26	-549.309	7842.17
358	241° 11' 21"	1.26	-549.772	7841
359	234° 0' 22"	1.26	-550.377	7839.9
360	226° 48' 22"	1.26	-551.115	7838.89
361	219° 36' 4"	1.26	-551.975	7837.97
362	212° 24' 42"	1.26	-552.942	7837.17
363	205° 11' 55"	1.26	-554.002	7836.5
364	198° 0' 7"	1.26	-555.139	7835.96
365	190° 46' 56"	1.26	-556.333	7835.57
366	183° 36' 28"	1.26	-557.567	7835.34
367	180° 0' 0"	24.5	-558.82	7835.26
368	176° 23' 32"	1.26	-583.323	7835.26
369	169° 13' 4"	1.26	-584.576	7835.34
370	161° 59' 53"	1.26	-585.81	7835.57
371	154° 48' 5"	1.26	-587.004	7835.96
372	149° 26' 20"	41.96	-588.141	7836.5
373	147° 35' 18"	1.26	-624.269	7857.83
374	145° 31' 55"	101.55	-625.329	7858.5
375	140° 23' 56"	1.26	-709.053	7915.98
376	134° 20' 26"	309.66	-710.02	7916.78
377	191° 34' 53"	257.21	-926.445	8138.24
378	190° 46' 56"	1.26	-1178.42	8086.6
379	183° 36' 28"	1.26	-1179.66	8086.37
380	176° 23' 32"	1.26	-1180.91	8086.29
381	169° 13' 4"	1.26	-1182.16	8086.37

Основная часть проекта межевания территории

382	161° 59' 53"	1.26	-1183.4	8086.6
383	158° 40' 3"	180.68	-1184.59	8086.99
384	154° 48' 5"	1.26	-1352.9	8152.72
385	154° 25' 26"	189.46	-1354.03	8153.26
386	147° 35' 18"	1.26	-1524.93	8235.05
387	140° 23' 56"	1.26	-1525.99	8235.72
388	133° 11' 38"	1.26	-1526.95	8236.52
389	125° 59' 38"	1.26	-1527.82	8237.44
390	118° 48' 39"	1.26	-1528.55	8238.45
391	111° 37' 25"	1.26	-1529.16	8239.55
392	104° 23' 26"	1.26	-1529.62	8240.72
393	104° 5' 14"	53.56	-1529.93	8241.94
394	107° 34' 9"	8.23	-1542.97	8293.89
395	104° 23' 26"	1.26	-1545.45	8301.73
396	97° 10' 54"	1.26	-1545.77	8302.95
397	92° 13' 54"	295.5	-1545.92	8304.19
398	90° 0' 0"	1.26	-1557.43	8599.46
399	82° 49' 6"	1.26	-1557.43	8600.72
400	80° 23' 18"	624.82	-1557.27	8601.97
401	80° 43' 23"	200.07	-1452.94	9218.02
402	80° 53' 30"	336.28	-1420.69	9415.47
403	79° 50' 6"	263.7	-1367.46	9747.5
404	79° 50' 3"	71.62	-1320.92	10007.06
405	75° 36' 34"	1.26	-1308.28	10077.56
406	71° 12' 30"	737.79	-1307.97	10078.78
407	68° 22' 35"	1.26	-1070.31	10777.24
408	61° 11' 21"	1.26	-1069.84	10778.4
409	54° 0' 22"	1.26	-1069.24	10779.5
410	46° 48' 22"	1.26	-1068.5	10780.52
411	39° 36' 4"	1.26	-1067.64	10781.44
412	32° 24' 42"	1.26	-1066.67	10782.24
413	25° 11' 55"	1.26	-1065.61	10782.91
414	18° 0' 7"	1.26	-1064.48	10783.44
415	10° 46' 56"	1.26	-1063.28	10783.83
416	3° 36' 28"	1.26	-1062.05	10784.07
417	356° 23' 32"	1.26	-1060.8	10784.15
418	354° 52' 8"	900.69	-1059.54	10784.07
419	82° 42' 48"	497.38	-162.459	10703.51
420	75° 36' 34"	1.26	-99.374	11196.87
421	68° 22' 35"	1.26	-99.062	11198.09
422	61° 11' 21"	1.26	-98.599	11199.26
423	54° 0' 22"	1.26	-97.994	11200.36
424	46° 48' 22"	1.26	-97.256	11201.37
425	39° 36' 4"	1.26	-96.396	11202.29
426	32° 24' 42"	1.26	-95.429	11203.09
427	25° 11' 55"	1.26	-94.369	11203.76
428	18° 0' 7"	1.26	-93.232	11204.3
429	10° 46' 56"	1.26	-92.038	11204.69
430	3° 36' 28"	1.26	-90.804	11204.92

ПРИЛОЖЕНИЕ 1



**АДМИНИСТРАЦИЯ
ГОРОДА ЮЖНО-САХАЛИНСКА**

**ДЕПАРТАМЕНТ
ЗЕМЛЕПОЛЬЗОВАНИЯ ГОРОДА
ЮЖНО-САХАЛИНСКА**

ООО «Терпланпроект»
Мусийчуку С.В.

693000, РОССИЯ, ЮЖНО-САХАЛИНСК, УЛ. КАРЛА МАРКСА, 32
ТЕЛ: (4242) 312-625, ФАКС: (4242) 312-622, E-MAIL: dagun@yuzhno-sakh.ru,
<http://yuzhno-sakh.ru>

от 03.12.2019 № 5159-014/06
На № 804 от 14.10.2019

О предоставлении информации

Уважаемый Сергей Витальевич!

На Ваше обращение по вопросу предоставления информации о наличии/отсутствии в границах территории проектирования объекта: «Сети водоснабжения от водозабора «Южный» до водозабора «Придорожный» (Отдаленный)» городских лесов, сообщаем следующее.

Департаментом землепользования города Южно-Сахалинска в 2018 — 2019 гг. проведены работы по лесоустройству на территории городского округа «Город Южно-Сахалинск», мероприятия по кадастровому учету границ лесов, подлежащих отнесению к городским, установлены границ лесов, с отображением их на картографических материалах и оформлении сведений в ЕГРН.

По результатам данных работ, городские леса в испрашиваемых Вами границах территории отсутствуют.

Директор Департамента

И.Н. Жирова

Маркелова Ольга Юрьевна
300-677 (доб. 9)



МИНИСТЕРСТВО ЛЕСНОГО И ОХОТНИЧЬЕГО ХОЗЯЙСТВА
САХАЛИНСКОЙ ОБЛАСТИ

693001, г. Южно-Сахалинск, пр. Мира, 56
тел.: (4242) 672-477, тел.: (4242) 672-508, факс: (4242) 499-721
e-mail: les@sakhalin.gov.ru, сайт: <http://les.sakhalin.gov.ru>
ОКПО: 98748380, ОГРН: 1106501008701, ИНН: 6501231673, КПП: 650101001

01 НОЯ 2019 № 328-10547/19

На № 804 от 14.10.2019 г.

Директору ООО «Терпланпроект»

С.В. Мусийчуку

О направлении информации

Уважаемый Сергей Витальевич!

Министерство лесного и охотничьего хозяйства Сахалинской области на Ваш запрос сообщает, что в границах испрашиваемого земельного участка по объекту «Сети водоснабжения от водозабора «Южный» до водозабора «Придорожный» (Отдаленный)» отсутствуют земли лесного фонда, в том числе защитные леса и особо защитные участки лесов, расположенные на землях лесного фонда, предусмотренные главой 17 Лесного кодекса РФ.

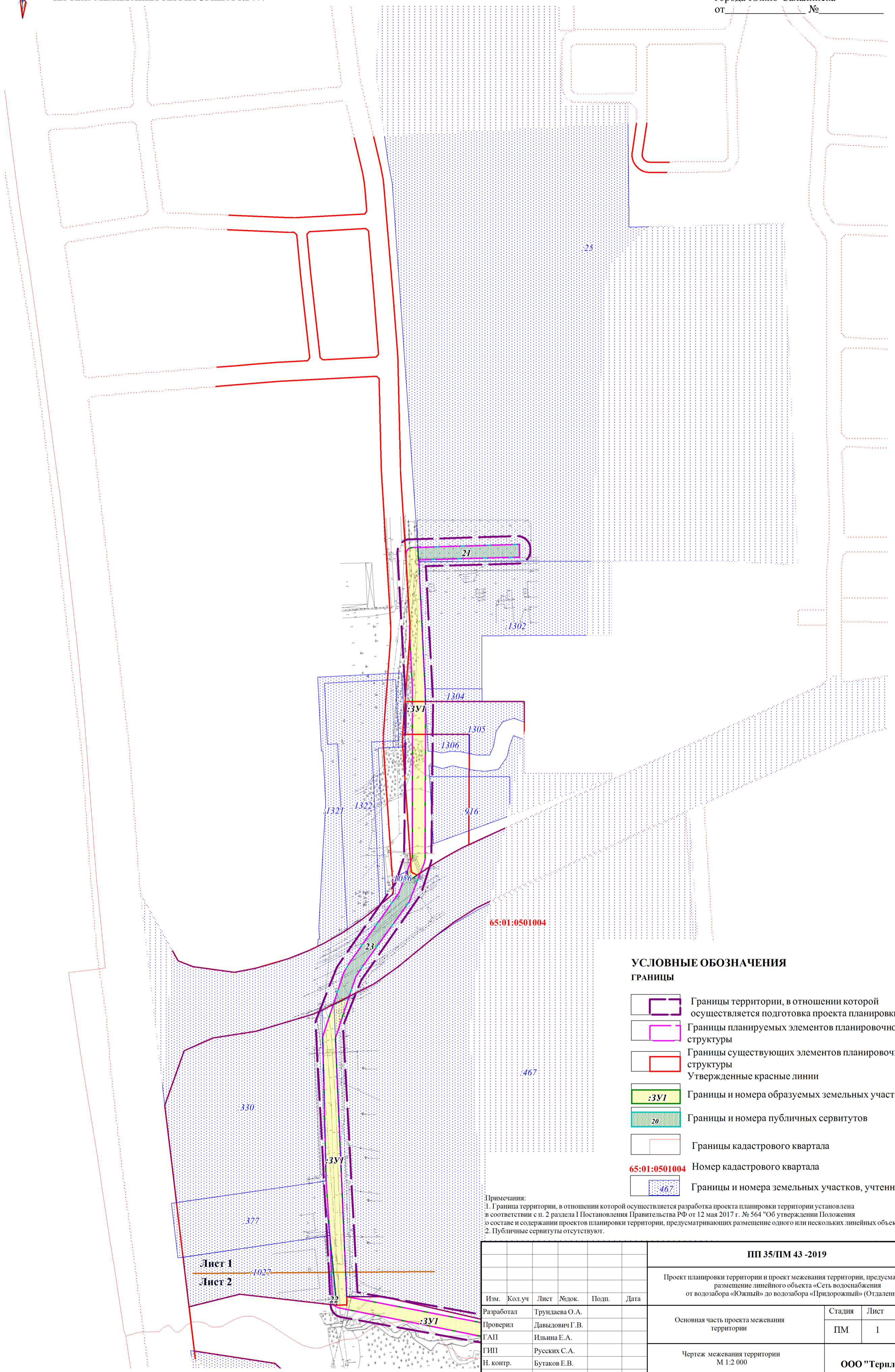
Дополнительно сообщаем, что Ваш запрос также направлен в муниципальное образование городской округ «Город Южно-Сахалинск» для предоставления информации, входящей в компетенцию муниципального образования.

Министр

Кузнецова И.В.
84242672475










Исх-3.28-10857/19(п)(3.0)

В.В. Корнев



УСЛОВНЫЕ ОБОЗНАЧЕНИЯ

ГРАНИЦЫ


-  Границы территории, в отношении которой осуществляется подготовка проекта планировки
-  Границы планируемых элементов планировочной структуры
-  Границы существующих элементов планировочной структуры
-  Утвержденные красные линии
-  Границы и номера образуемых земельных участков
-  Границы и номера публичных сервитутов
-  Границы кадастрового квартала
-  Номер кадастрового квартала
-  Границы и номера земельных участков, учтенных в ЕГРН

Примечания:
 1. Граница территории, в отношении которой осуществляется разработка проекта планировки территории установлена в соответствии с п. 2 раздела I Постановления Правительства РФ от 12 мая 2017 г. № 564 "Об утверждении Положения о составе и содержании проектов планировки территории, предусматривающих размещение одного или нескольких линейных объектов".
 2. Публичные сервитуты отсутствуют.

Лист 1
 Лист 2

ПП 35/ПМ 43 -2019					
Проект планировки территории и проект межевания территории, предусматривающие размещение линейного объекта «Сеть водоснабжения от водозабора «Южный» до водозабора «Придорожный» (Отдаленный)»					
Изм.	Кол.уч.	Лист	№док.	Подп.	Дата
Разработал		Трундаева О.А.			
Проверил		Давыдович Г.В.			
ГАП		Ильина Е.А.			
ГИП		Русских С.А.			
Н. контр.		Бугаков Е.В.			
Утвердил		Мусийчук С.В.			
Основная часть проекта межевания территории				Стадия	Лист
				ПМ	1
Листов				10	
Чертеж межевания территории М 1:2 000				ООО "Терпланпроект"	










ПРОЕКТ ПЛАНИРОВКИ ТЕРРИТОРИИ И ПРОЕКТ МЕЖЕВАНИЯ ТЕРРИТОРИИ, ПРЕДУСМАТРИВАЮЩИЕ РАЗМЕЩЕНИЕ
 ЛИНЕЙНОГО ОБЪЕКТА «СЕТЬ ВОДОСНАБЖЕНИЯ ОТ ВОДОЗАБОРА «ЮЖНЫЙ» ДО ВОДОЗАБОРА «ПРИДОРОЖНЫЙ»
 (ОТДАЛЕННЫЙ)
 ЧЕРТЕЖ МЕЖЕВАНИЯ ТЕРРИТОРИИ М 1:2 000



Лист 1
 Лист 2

УСЛОВНЫЕ ОБОЗНАЧЕНИЯ

ГРАНИЦЫ

-  Границы территории, в отношении которой осуществляется подготовка проекта планировки
-  Границы планируемых элементов планировочной структуры
-  Границы существующих элементов планировочной структуры
-  Утвержденные красные линии
-  Границы и номера образуемых земельных участков
-  Границы и номера публичных сервитутов
-  Границы кадастрового квартала
-  Номер кадастрового квартала
-  Границы и номера земельных участков, учтенных в ЕГРН

Лист 2
 Лист 3

Изм.	Кол.уч.	Лист	Ходок.	Подп.	Дата

Основная часть проекта межевания территории.
 Чертеж межевания территории М 1:2000

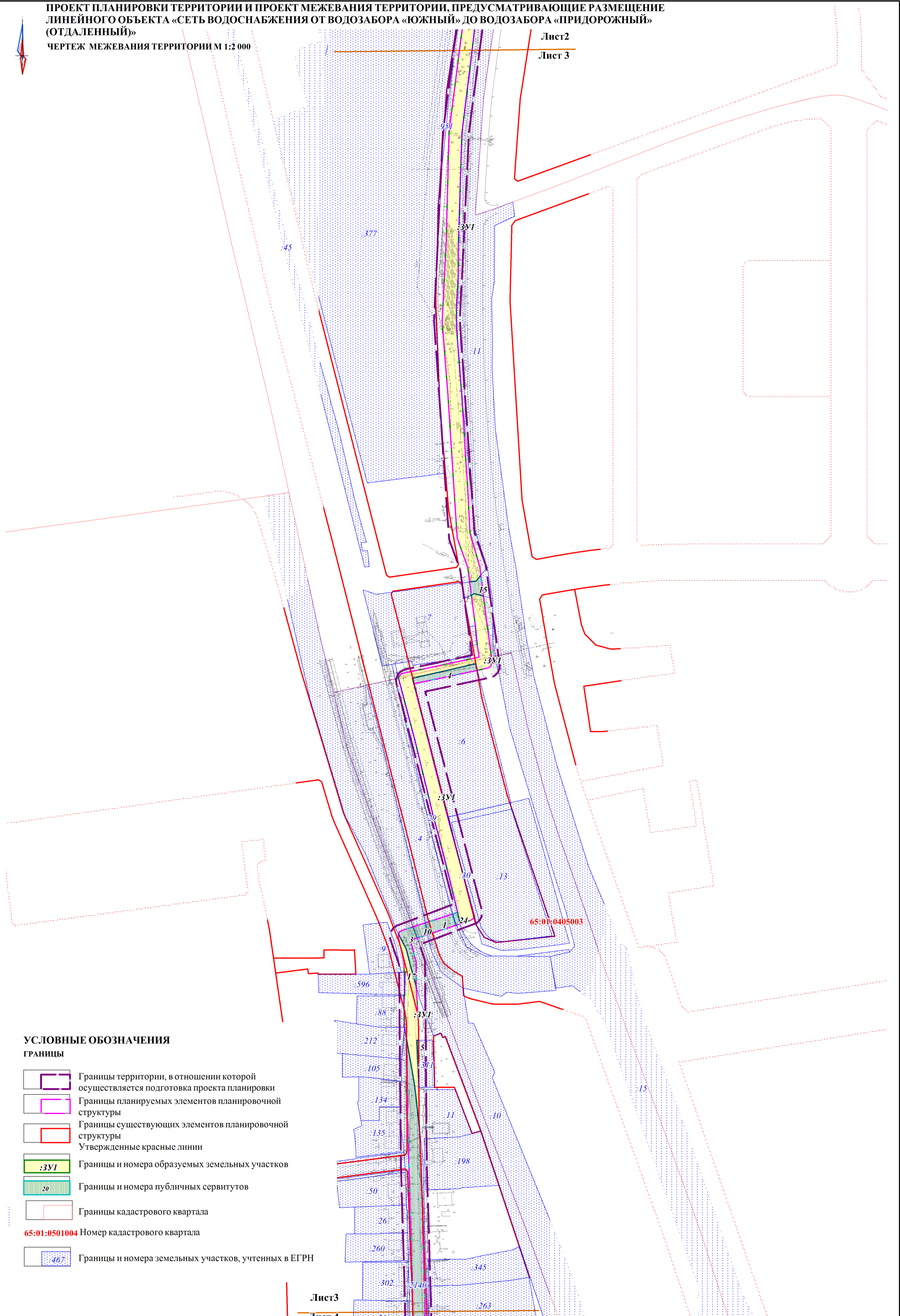
Лист
 2

ПРОЕКТ ПЛАНИРОВКИ ТЕРРИТОРИИ И ПРОЕКТ МЕЖЕВАНИЯ ТЕРРИТОРИИ, ПРЕДУСМАТРИВАЮЩИЕ РАЗМЕЩЕНИЕ
ЛИНЕЙНОГО ОБЪЕКТА «СЕТЬ ВОДОСНАБЖЕНИЯ ОТ ВОДОЗАБОРА «ЮЖНЫЙ» ДО ВОДОЗАБОРА «ПРИДОРОЖНЫЙ»
(ОТДАЛЕННЫЙ)

ЧЕРТЕЖ МЕЖЕВАНИЯ ТЕРРИТОРИИ М 1:2 000


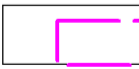






Лист 2

Лист 3



УСЛОВНЫЕ ОБОЗНАЧЕНИЯ

ГРАНИЦЫ

-  Границы территории, в отношении которой осуществляется подготовка проекта планировки
-  Границы планируемых элементов планировочной структуры
-  Границы существующих элементов планировочной структуры
-  Утвержденные красные линии
-  Границы и номера образуемых земельных участков
-  Границы и номера публичных сервитутов
-  Границы кадастрового квартала
- 65:01:0501004** Номер кадастрового квартала
-  Границы и номера земельных участков, учтенных в ЕГРН

Лист 3

Лист 4

Изм.	Кол.уч.	Лист	Ходок.	Подп.	Дата

Основная часть проекта межевания территории.
Чертеж межевания территории М 1:2000

Лист

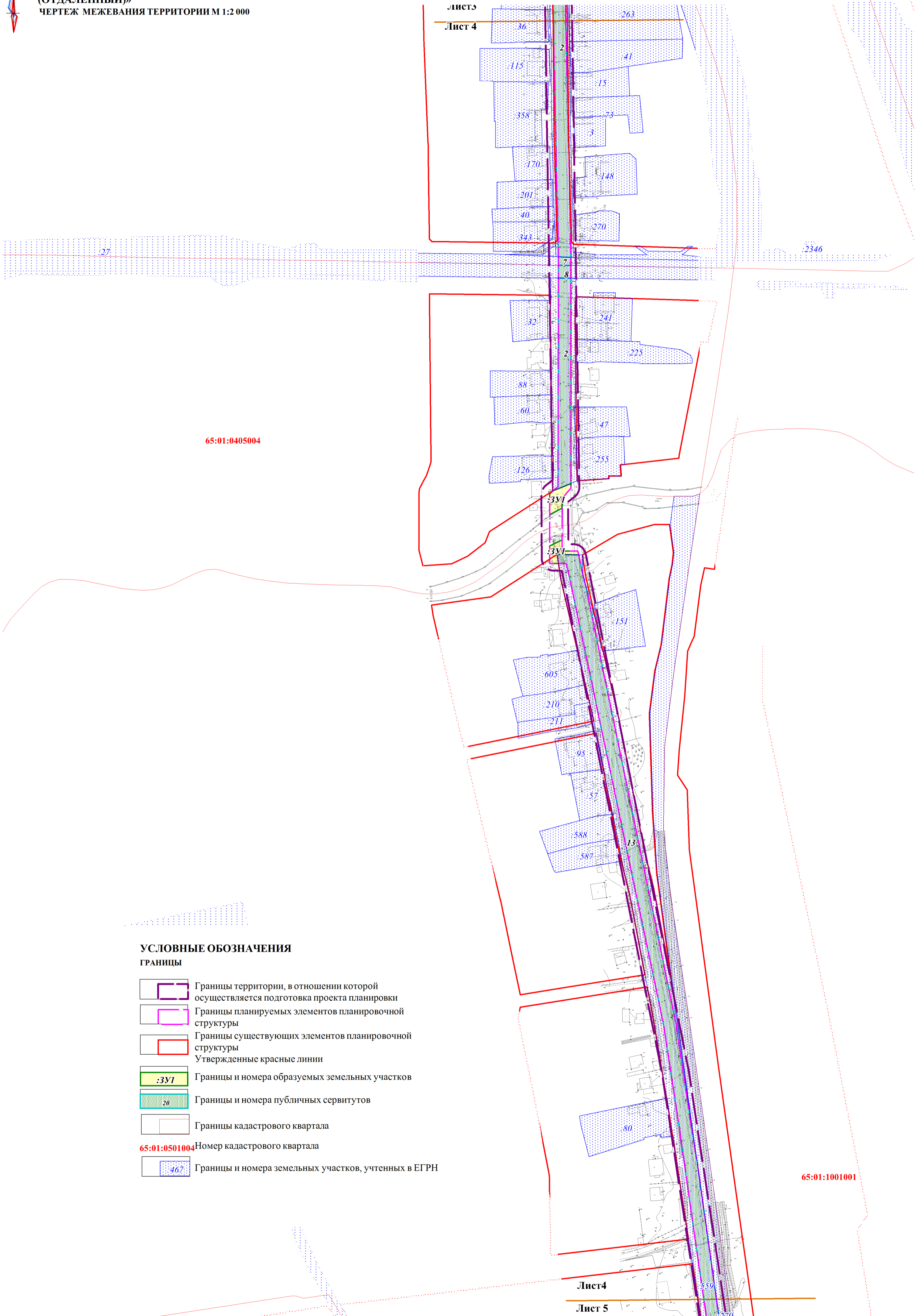
3



ПРОЕКТ ПЛАНИРОВКИ ТЕРРИТОРИИ И ПРОЕКТ МЕЖЕВАНИЯ ТЕРРИТОРИИ, ПРЕДУСМАТРИВАЮЩИЕ РАЗМЕЩЕНИЕ
ЛИНЕЙНОГО ОБЪЕКТА «СЕТЬ ВОДОСНАБЖЕНИЯ ОТ ВОДОЗАБОРА «ЮЖНЫЙ» ДО ВОДОЗАБОРА «ПРИДОРОЖНЫЙ»
(ОТДАЛЕННЫЙ)
ЧЕРТЕЖ МЕЖЕВАНИЯ ТЕРРИТОРИИ М 1:2 000

Лист 5

Лист 4


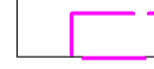

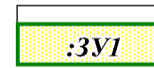






65:01:0405004

65:01:1001001

УСЛОВНЫЕ ОБОЗНАЧЕНИЯ

ГРАНИЦЫ

-  Границы территории, в отношении которой осуществляется подготовка проекта планировки
-  Границы планируемых элементов планировочной структуры
-  Границы существующих элементов планировочной структуры
-  Утвержденные красные линии
-  Границы и номера образуемых земельных участков
-  Границы и номера публичных сервитутов
-  Границы кадастрового квартала
- 65:01:0501004 Номер кадастрового квартала
-  Границы и номера земельных участков, учтенных в ЕГРН

Лист 4

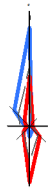
Лист 5

Изм.	Кол.уч.	Лист	Ходок.	Подп.	Дата

Основная часть проекта межевания территории.
Чертеж межевания территории М 1:2000

Лист

4




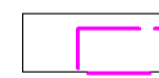






**ПРОЕКТ ПЛАНИРОВКИ ТЕРРИТОРИИ И ПРОЕКТ МЕЖЕВАНИЯ ТЕРРИТОРИИ, ПРЕДУСМАТРИВАЮЩИЕ РАЗМЕЩЕНИЕ
ЛИНЕЙНОГО ОБЪЕКТА «СЕТЬ ВОДОСНАБЖЕНИЯ ОТ ВОДОЗАБОРА «ЮЖНЫЙ» ДО ВОДОЗАБОРА «ПРИДОРОЖНЫЙ»
(ОТДАЛЕННЫЙ)»
ЧЕРТЕЖ МЕЖЕВАНИЯ ТЕРРИТОРИИ М 1:2 000**

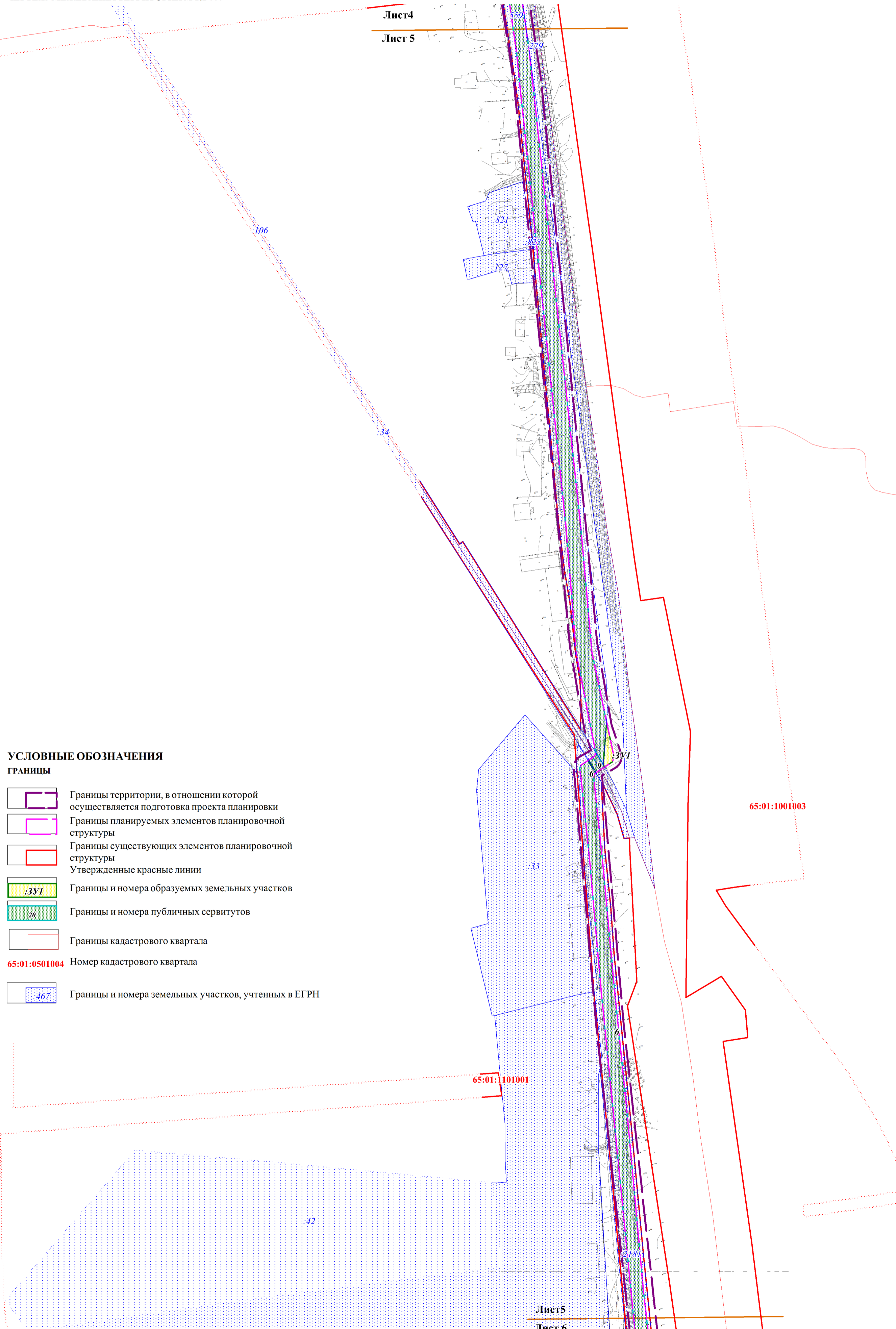
Лист 4

Лист 5

УСЛОВНЫЕ ОБОЗНАЧЕНИЯ

ГРАНИЦЫ

-  Границы территории, в отношении которой осуществляется подготовка проекта планировки
-  Границы планируемых элементов планировочной структуры
-  Границы существующих элементов планировочной структуры
-  Утвержденные красные линии
-  Границы и номера образуемых земельных участков
-  Границы и номера публичных сервитутов
-  Границы кадастрового квартала
- 65:01:0501004** Номер кадастрового квартала
-  Границы и номера земельных участков, учтенных в ЕГРН



Лист 5

Лист 6

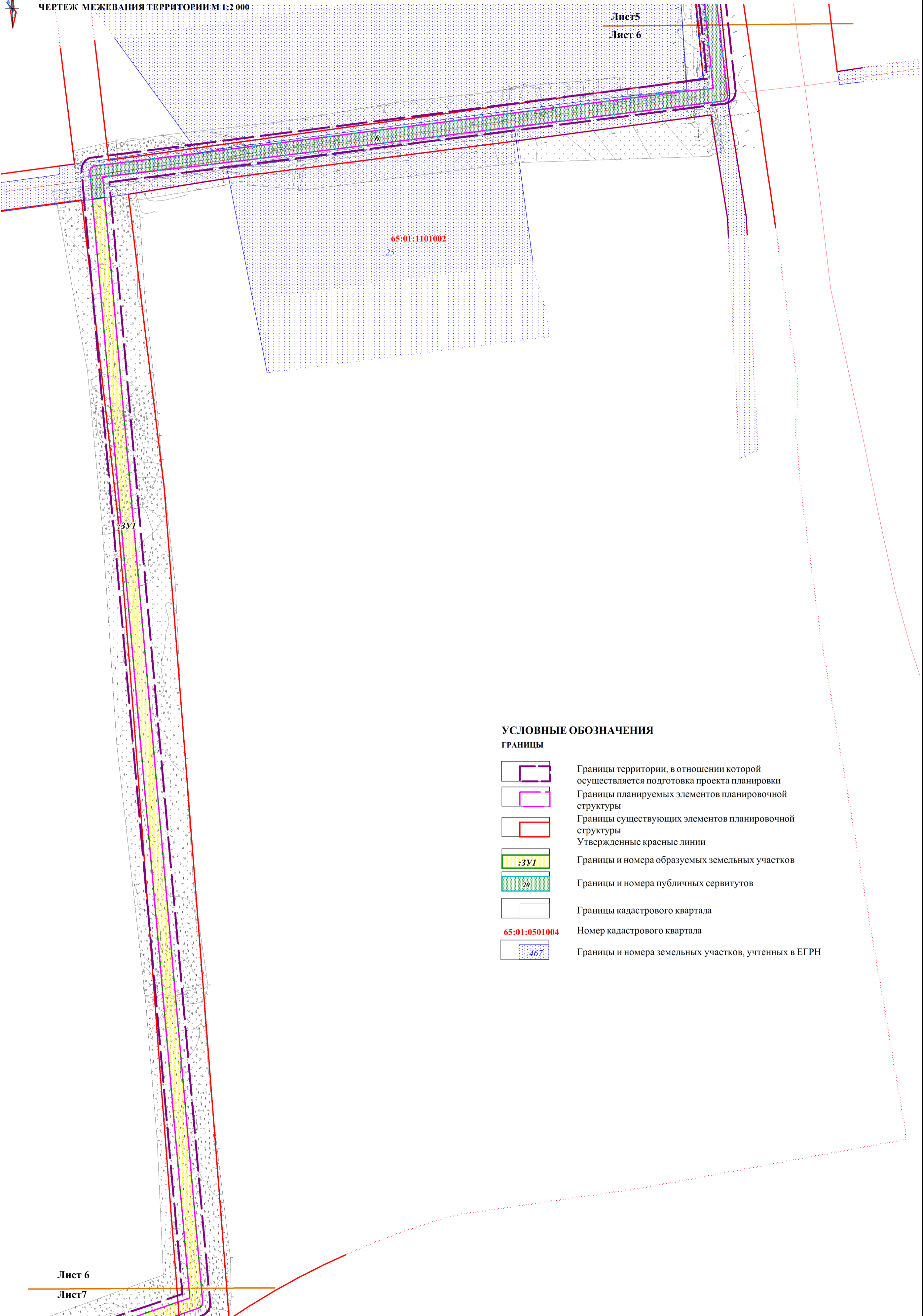
Изм.	Кол.уч.	Лист	Ходок.	Подп.	Дата

Основная часть проекта межевания территории.
Чертеж межевания территории М 1:2000

Лист










5

ПРОЕКТ ПЛАНИРОВКИ ТЕРРИТОРИИ И ПРОЕКТ МЕЖЕВАНИЯ ТЕРРИТОРИИ, ПРЕДУСМАТРИВАЮЩИЕ РАЗМЕЩЕНИЕ
 ЛИНЕЙНОГО ОБЪЕКТА «СЕТЬ ВОДОСНАБЖЕНИЯ ОТ ВОДОЗАБОРА «ЮЖНЫЙ» ДО ВОДОЗАБОРА «ПРИДОРОЖНЫЙ»
 (ОТДАЛЕННЫЙ)
 ЧЕРТЕЖ МЕЖЕВАНИЯ ТЕРРИТОРИИ М 1:2 000



УСЛОВНЫЕ ОБОЗНАЧЕНИЯ

ГРАНИЦЫ

-  Границы территории, в отношении которой осуществляется подготовка проекта планировки
-  Границы планируемых элементов планировочной структуры
-  Границы существующих элементов планировочной структуры
-  Утвержденные красные линии
-  Границы и номера образуемых земельных участков
-  Границы и номера публичных сервитутов
-  Границы кадастрового квартала
-  Номер кадастрового квартала
-  Границы и номера земельных участков, учтенных в ЕГРН

Лист 6

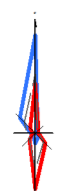
Лист 7

Изм.	Кол.уч.	Лист	Ходок.	Подп.	Дата

Основная часть проекта межевания территории.
 Чертеж межевания территории М 1:2000

Лист

6



ПРОЕКТ ПЛАНИРОВКИ ТЕРРИТОРИИ И ПРОЕКТ МЕЖЕВАНИЯ ТЕРРИТОРИИ, ПРЕДУСМАТРИВАЮЩИЕ РАЗМЕЩЕНИЕ
 ЛИНЕЙНОГО ОБЪЕКТА «СЕТЬ ВОДОСНАБЖЕНИЯ ОТ ВОДОЗАБОРА «ЮЖНЫЙ» ДО ВОДОЗАБОРА «ПРИДОРЖНЫЙ»
 (ОТДАЛЕННЫЙ)
 ЧЕРТЕЖ МЕЖЕВАНИЯ ТЕРРИТОРИИ М 1:2 000

Лист 6


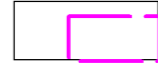
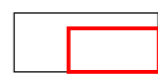


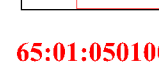
Лист 7

Лист 7
Лист 8

ЗУ1

УСЛОВНЫЕ ОБОЗНАЧЕНИЯ

ГРАНИЦЫ

-  Границы территории, в отношении которой осуществляется подготовка проекта планировки
-  Границы планируемых элементов планировочной структуры
-  Границы существующих элементов планировочной структуры
-  Утвержденные красные линии
-  Границы и номера образуемых земельных участков
-  Границы кадастрового квартала


65:01:0501004 Номер кадастрового квартала

Изм.	Кол.уч	Лист	Ждлок.	Подп.	Дата


Основная часть проекта межевания территории.
 Чертеж межевания территории М 1:2000

Лист

7


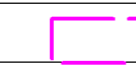




ПРОЕКТ ПЛАНИРОВКИ ТЕРРИТОРИИ И ПРОЕКТ МЕЖЕВАНИЯ ТЕРРИТОРИИ, ПРЕДУСМАТРИВАЮЩИЕ РАЗМЕЩЕНИЕ
 ЛИНЕЙНОГО ОБЪЕКТА «СЕТЬ ВОДОСНАБЖЕНИЯ ОТ ВОДОЗАБОРА «ЮЖНЫЙ» ДО ВОДОЗАБОРА «ПРИДОРОЖНЫЙ»
 (ОТДАЛЕННЫЙ)
 ЧЕРТЕЖ МЕЖЕВАНИЯ ТЕРРИТОРИИ М 1:2 000




УСЛОВНЫЕ ОБОЗНАЧЕНИЯ

ГРАНИЦЫ

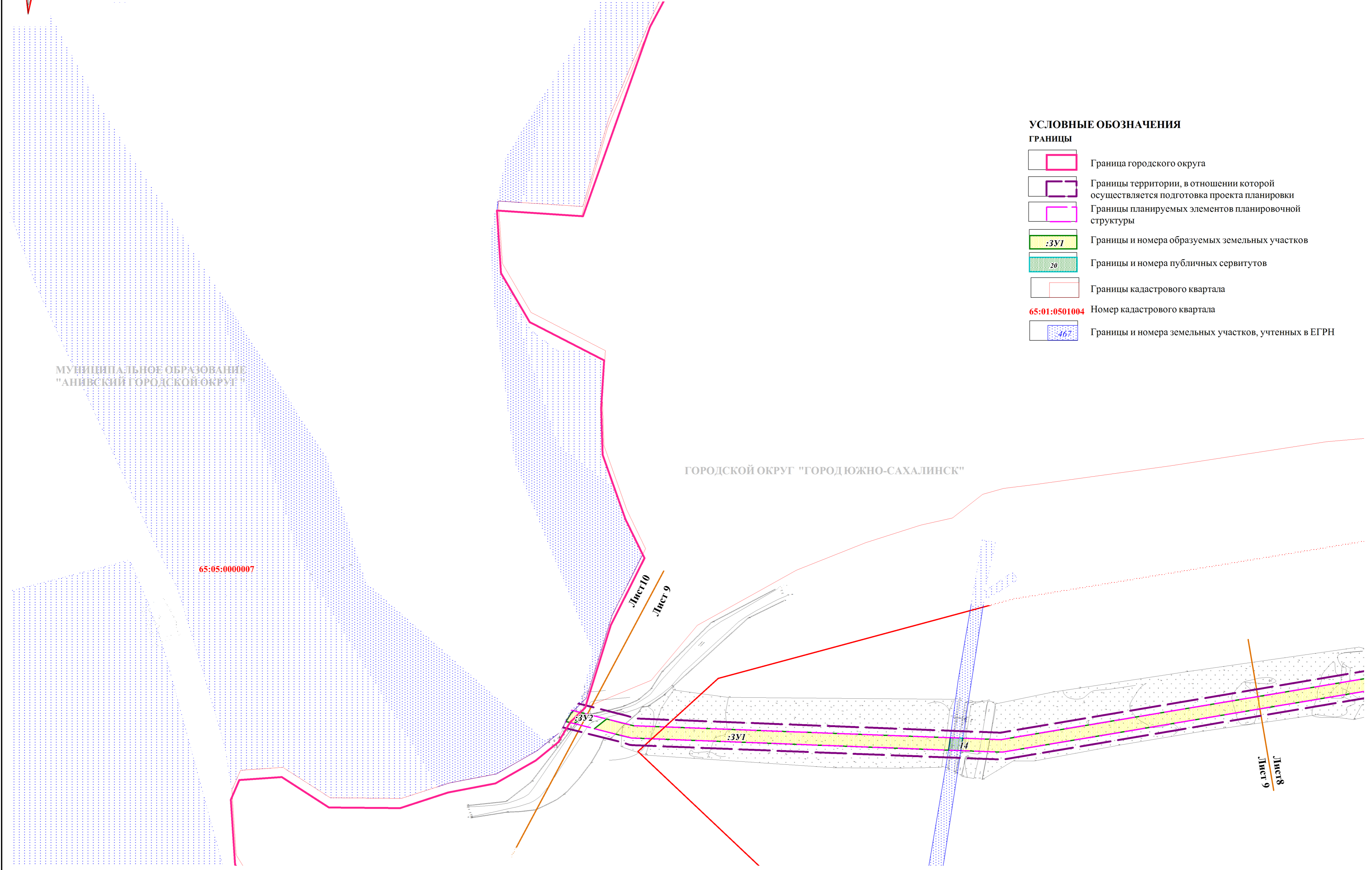
-  Границы территории, в отношении которой осуществляется подготовка проекта планировки
-  Границы планируемых элементов планировочной структуры
-  Границы и номера образуемых земельных участков
-  Границы кадастрового квартала
- 65:01:0501004** Номер кадастрового квартала

Изм.	Кол.уч	Лист	Жл.док.	Подп.	Дата

Основная часть проекта межевания территории.
 Чертеж межевания территории М 1:2000










ПРОЕКТ ПЛАНИРОВКИ ТЕРРИТОРИИ И ПРОЕКТ МЕЖЕВАНИЯ ТЕРРИТОРИИ, ПРЕДУСМАТРИВАЮЩИЕ РАЗМЕЩЕНИЕ
 ЛИНЕЙНОГО ОБЪЕКТА «СЕТЬ ВОДОСНАБЖЕНИЯ ОТ ВОДОЗАБОРА «ЮЖНЫЙ» ДО ВОДОЗАБОРА «ПРИДОРОЖНЫЙ»
 (ОТДАЛЕННЫЙ)
 ЧЕРТЕЖ МЕЖЕВАНИЯ ТЕРРИТОРИИ М 1:2 000



УСЛОВНЫЕ ОБОЗНАЧЕНИЯ

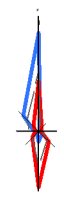
ГРАНИЦЫ

-  Граница городского округа
-  Границы территории, в отношении которой осуществляется подготовка проекта планировки
-  Границы планируемых элементов планировочной структуры
-  Границы и номера образуемых земельных участков
-  Границы и номера публичных сервитутов
-  Границы кадастрового квартала
- 65:01:0501004** Номер кадастрового квартала
-  Границы и номера земельных участков, учтенных в ЕГРН

Изм.	Кол.уч	Лист	Жлодк.	Подп.	Дата

Основная часть проекта межевания территории.
 Чертеж межевания территории М 1:2000







ПРОЕКТ ПЛАНИРОВКИ ТЕРРИТОРИИ И ПРОЕКТ МЕЖЕВАНИЯ ТЕРРИТОРИИ, ПРЕДУСМАТРИВАЮЩИЕ РАЗМЕЩЕНИЕ
 ЛИНЕЙНОГО ОБЪЕКТА «СЕТЬ ВОДОСНАБЖЕНИЯ ОТ ВОДОЗАБОРА «ЮЖНЫЙ» ДО ВОДОЗАБОРА «ПРИДОРОЖНЫЙ»
 (ОТДАЛЕННЫЙ)
 ЧЕРТЕЖ МЕЖЕВАНИЯ ТЕРРИТОРИИ М 1:2 000



1079

УСЛОВНЫЕ ОБОЗНАЧЕНИЯ

ГРАНИЦЫ

-  Граница муниципального образования
-  Границы территории, в отношении которой осуществляется подготовка проекта планировки
-  Границы планируемых элементов планировочной структуры
-  Границы и номера образуемых земельных участков
-  Границы кадастрового квартала
- 65:01:0501004** Номер кадастрового квартала
-  Границы и номера земельных участков, учтенных в ЕГРН

МУНИЦИПАЛЬНОЕ ОБРАЗОВАНИЕ
 "АНИВСКИЙ ГОРОДСКОЙ ОКРУГ"

ГОРОДСКОЙ ОКРУГ "ГОРОДЮЖНО-САХАЛИНСК"

65:05:0000007

Лист 10
 Лист 9

:ЗУ1

Изм.	Кол.уч.	Лист	Хлоп.	Подп.	Дата

Основная часть проекта межевания территории.
 Чертеж межевания территории М 1:2000