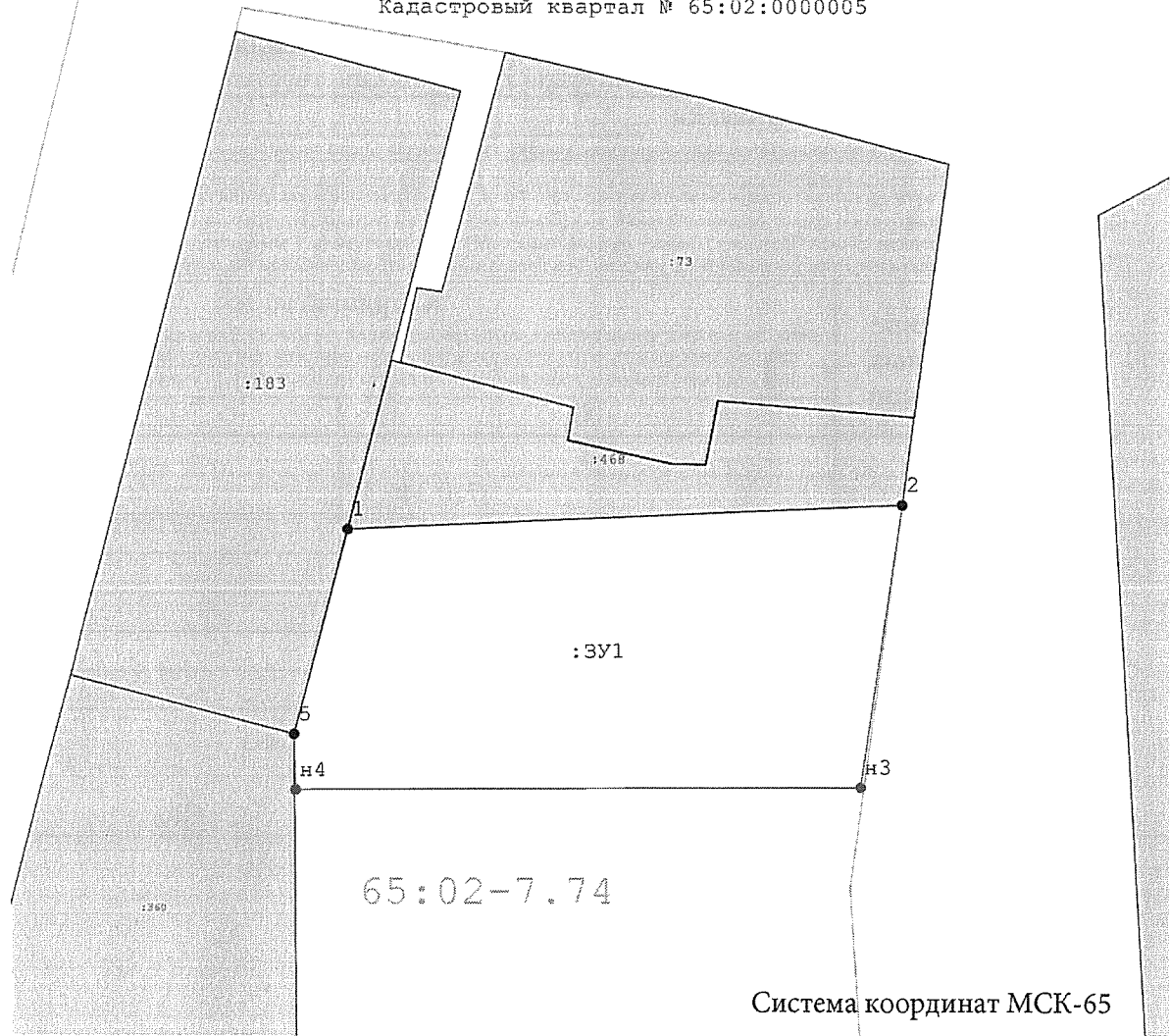











Кадастровый квартал № 65:02:0000005



Система координат МСК-65

Масштаб 1:700

**Условные обозначения:**

-  - Существующая часть границы, имеющиеся в ЕГРН сведения о которой достаточны для определения ее местоположения
-  - Вновь образованная часть границы, сведения о которой достаточны для определения ее местоположения
-  - Условный номер образуемого земельного участка
-  - Кадастровый номер учтенного земельного участка
-  - Характерная точка границы, сведения о которой позволяют однозначно определить ее положение на местности
-  - Характерная точка границы земельного участка, сведения о которой отсутствуют в ЕГРН, местоположение которой определено при кадастровых работах
-  - Граница территориальной зоны, обозначение номера территориальной зоны