
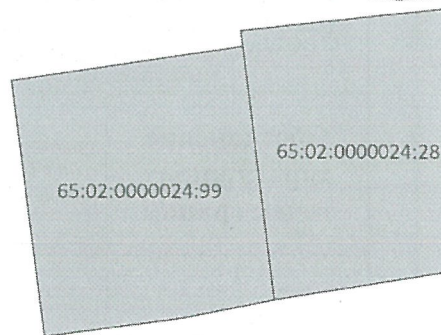
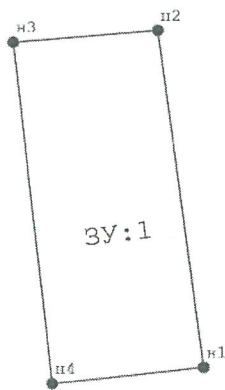





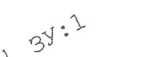



65:02:0000024

65:01-6.432



Масштаб 1:1 000

Условные обозначения:

-  - Характерная точка контура земельного участка
-  - вновь образованная часть границы, сведения о которой достаточны для определения ее местоположения
-  - Границы земельного участка, сведения о которых содержатся в ЕГРН
-  - образуемый земельный участок, находящийся в госсобственности
-  - Кадастровый номер земельного участка, сведения о котором содержатся в ЕГРН
-  - Номер кадастрового квартала
-  - ЗОУИТ